

2013-07-19 9:13
heure-minute

20 134 490

CANADA
PROVINCE OF QUEBEC
REGISTRATION DIVISION OF SAGUENAY

NOTICE OF LEGAL HYPOTHEC IN FAVOR OF PERSONS
HAVING TAKEN PART IN THE CONSTRUCTION OR
RENOVATION OF AN IMMOVABLE

(ART. 2724 CIVIL CODE OF QUEBEC AND FOLLOWING)

DATE AND PLACE

IN THE YEAR TWO THOUSAND THIRTEEN, on the 17th day of the
month of July, in the city of Montreal, province of Quebec.

NATURE OF THE NOTICE

Notice of legal hypothec in favor of a person having taken part in the
construction or renovation of an immovable, in accordance with Article
2724 *Civil Code of Quebec* and following.

DESIGNATION OF THE PERSON GIVING NOTICE

Annie Bernard, lawyer, Montreal, province of Quebec.

DESIGNATION OF THE CREDITOR

BEUMER CORPORATION, a legal person having its head office at 800
Apgar Drive Somerset, New Jersey, USA, 08873.

DESIGNATION OF THE DEBTOR

THE BLOOM LAKE IRON ORE MINE LIMITED PARTNERSHIP,
having its principal place of business at 1155 University Street, Suite 508,
Montreal, Quebec, H3B 3A7.

DESCRIPTION OF THE PROPERTY

The immovables hereby charged on which the construction or renovation
work has been executed are known and designated as follows:

Page 2

DESIGNATION

- a) all constructions, structures, improvements, restorations, additions, and immovable appurtenances erected on an immovable known and designated as being lots TWO, THREE, FOUR, FIVE, SIX, SEVEN AND EIGHT (2, 3, 4, 5, 6, 7 and 8) of the cadastre of the Township of Normanville, and lot NINE (9) of the cadastre of the Township of Lislois, all in the Registration Division of Saguenay;
- b) the real immovable rights of State resource development, in respect of which Land File serial number NINETY-SEVEN-A-EIGHT HUNDRED AND TWENTY-ONE (97-A-821) was opened at the Register of Real Rights of State Resource Development of the Registration Division of Saguenay, which Land File corresponds wholly to the immovable for which it was opened, namely Mining Lease number EIGHT HUNDRED AND SEVENTY-SEVEN (877) granted in virtue of the *Mining Act* (Québec) published at the aforementioned Land File on April 28, 2009 under number 16 115 987, and all constructions, structures, improvements, restorations, additions, and immovable appurtenances erected thereon. The rights under said mining lease belong to THE BLOOM LAKE IRON ORE MINE LIMITED PARTNERSHIP under the terms of a Deed of Transfer registered at the aforementioned Land File under number 16 414 644.

AMOUNT OF THE CLAIM

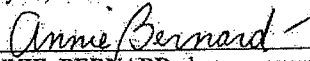
The claim of the Creditor for work performed and for services and materials supplied at the request of the Debtor with regard to the immovable property described above, amounts to the sum of \$7,362,438.71, including taxes but excluding the interest at the rate specified in the contract, the additional indemnity provided for in Article 1619 of the *Civil Code of Quebec* and any costs incurred to recover or conserve the property.

INCREASE IN VALUE

The work, services and materials provided for by the Creditor have increased the value of the property above described in excess of the amount of the claim.

AND I HAVE SIGNED :

July 17, 2013


ANNIE BERNARD, lawyer, exercising my
profession at Faskén Martineau DuMoulin

Page 3

LLP, at 800 Place Victoria, Suite 3700,
Montreal, Quebec, H4Z 1E9

CERTIFICATE OF ATTESTATION

Re: Notice of Legal hypothec in favour of Beumer Group, executed by
Annie Bernard, lawyer, on July 17, 2013.

I, the undersigned, JUSTINE FERLAND, lawyer, practising in the city of
Montreal, province of Quebec, certify that :

1. I have verified the identity, the quality and the capacity of Annie
Bernard;
2. The present Notice of Legal Hypothec represents the will expressed
by the party;
3. The present Notice of Legal Hypothec is valid as to its form.

CERTIFIED at the city of Montreal, province of Quebec, this July 17,
2013

Name : Justine Ferland

Title : Lawyer

Address : Stock Exchange Tower, 800 Place Victoria, Suite 3700,
Montreal, Quebec, H4Z 1E9


JUSTINE FERLAND, lawyer

L. G. Gauthier

Signé le 18-09-2013

à 9:13

[Signature]
M. Gauthier, Notaire / 296-8858

10051/294442 00091

BFL339

**NOTICE OF LEGAL HYPOTHEC IN FAVOR
OF PERSONS HAVING TAKEN PART IN
THE CONSTRUCTION OR RENOVATION
OF AN IMMOVABLE (ART. 2724 CIVIL
CODE OF QUEBEC AND FOLLOWING)**

COPY FOR: Bureau de la publicité de
Saguenay

Index des immeubles

Fasken Martineau Dumoulin LLP
Stock Exchange Tower
Suite 3700, P. O. Box 242
800 Place Victoria
Montreal, Quebec
H4Z 1E9

Annie Bernard
Tel: +1 514 397 5175
Fax: +1 514 397 7600

Entête des documents numérisés:

Numéro inscription :	20-134-490	Circ. foncière :	Saguenay
DHM de présentation :	2013-07-19 09:13		

Registre des mentions



2013-11-12 9:00
heure-minute

20 390 319

**PRIOR NOTICE OF EXERCISE OF THE HYPOTHECARY
RIGHT OF SALE BY JUDICIAL AUTHORITY**
(Sections 2757 and following CCQ)

NOTICE IS GIVEN TO YOU AS FOLLOWS :

DATE AND PLACE OF NOTICE

On the 5th day of November, Two Thousand Thirteen (2013), at
Montreal, Province of Quebec.

NATURE OF NOTICE

Prior Notice of Exercise of Hypothecary Right pursuant to Articles
2757 and following of the Civil Code of Quebec.

The hypothecary right that the Creditor intends to exercise is a sale
under judicial authority.

PERSON GIVING THE NOTICE

Me Annie Bernard, attorney, practising her profession with the law
firm Fasken Martineau DuMoulin LLP, having a principal place of
business at 800 Place Victoria, Suite 3700, in the City of Montreal,
Province of Quebec, H4Z 1E9.

CREDITOR

BEUMER CORPORATION, a legal person having a place of
business at 800 Apgar Drive Somerset, State of New Jersey, USA,
08873;

DEBTOR

THE BLOOM LAKE IRON ORE MINE LIMITED
PARTNERSHIP, legal person having its principal place of business
at 1155 University Street, Suite 508, in the city of Montreal, province
of Quebec, H3B 3A7;

**QUALIFICATION AND REGISTRATION NUMBER OF RIGHT
IN QUESTION**

By notice of legal hypothec by the Creditor, in accordance with Article 2729 of the *Civil Code of Quebec*, published at the Registry Office for the registration division of Saguenay, on July 19, 2013 under number 20 134 490, the Creditor registered against the immovable property described below a legal hypothec:

DESIGNATION

- (a) all constructions, structures, improvements, restorations, additions, and immovable appurtenances erected on an immovable known and designated as being lots TWO, THREE, FOUR, FIVE, SIX, SEVEN AND EIGHT (2, 3, 4, 5, 6, 7 and 8) of the Cadastre of the Township of Normanville, and lot NINE (9) of the Cadastre of the Township of Lislois, all in the Registration Division of Saguenay;

- (b) the real immovable rights of State resource development, in respect of which Land File serial number NINETY-SEVEN-A-EIGHT HUNDRED AND TWENTY-ONE (97-A-821) was opened at the Register of Real Rights of State Resource Development of the Registration Division of Saguenay, which Land File corresponds wholly to the immovable for which it was opened, namely Mining Lease number EIGHT HUNDRED AND SEVENTY-SEVEN (877) granted in virtue of the Mining Act (Québec) published at the aforementioned Land File on April 28, 2009 under number 16 115 987, and all constructions, structures, improvements, restorations, additions, and immovable appurtenances erected thereon. The rights under said mining lease belong to THE BLOOM LAKE IRON ORE MINE LIMITED PARTNERSHIP under the terms of a Deed of Transfer registered at the aforementioned Land File under number 16 414 644.

(the "Immovable Property")

**DESCRIPTION OF THE DEBTOR'S DEFAULT AND
HYPOTHECARY RECOURSE**

The Debtor is in default to acquit the amounts owed to the Creditor for work performed and for services and materials

supplied at the request of the Debtor with regards to the Immovable Property, amounts in the sum of \$ 7,362,438.71, including taxes but excluding the interest at the rate specified in the contract, the additional indemnity provided for in Article 1619 of the Civil Code of Quebec and any costs incurred to recover or conserve the property.

RIGHT TO REMEDY THE DEFAULT

As a consequence of the foregoing, the debtor is called upon to surrender the Immovable Property within sixty (60) days from the filing of the present Notice at the Registry Office for the registration division of Saguenay, to enable the Creditor to sell the Immovable Property by judicial authority pursuant to articles 2791 and following of the Civil Code of Quebec.

The debtor owner, or, if applicable, grantor of emphyteutic rights against whom a hypothecary right is exercised, or any other interested person, may defeat the exercise of the rights set forth in this Prior Notice, however, by paying the Creditor the amount due to him and/or, where such case by remedying any other omission or breach set forth herein and/or any subsequent omission or breach, and, in all events, by paying the costs incurred (Article 2761 C.C.Q.)

GOVERN YOURSELF ACCORDINGLY.

MONTREAL, November 5, 2013

Annie Bernard

Me Annie Bernard, lawyer
Fasken Martineau DuMoulin LLP
Attorney for Creditor BEUMER
CORPORATION

Anabel Lopez

WITNESS

Luis Ramirez


WITNESS

SWORN DECLARATION


I the undersigned, Anabel Mayer, Paralegal, having my professional place of business at 800 Place Victoria, Suite 3700, Montreal, Province of Quebec, H4Z 1E9, solemnly declare:

1. I am one of the two (2) witnesses to the signature of the Prior Notice of the Exercise of a Hypothecary Right attached hereto by BEUMER CORPORATION represented by Me Annie Bernard, attorney;
2. The Prior Notice was signed by Me Annie Bernard in my presence and in the presence of the other witness.
3. The other witness as well as myself are of the legal age;

AND I HAVE SIGNED:


Anabel Mayer

Solemnly declared before me at
Montréal, the 5th day of November


Commissioner of Oaths for
Province of Quebec



10051/294442.00001 BF1339

**PRIOR NOTICE OF EXERCISE OF THE
HYPOTHECARY RIGHT OF SALE BY
JUDICIAL AUTHORITY (SECTIONS 2757
AND FOLLOWING CCQ)**

COPY FOR: Bureau de la publicité de
Saguenay

Fasken Martineau DuMoulin LLP
Stock Exchange Tower
Suite 3700, P.O. Box 242
800 Place Victoria
Montréal, Québec
H4Z 1E9

Ammie Bernard
Tel. +1 514 397 5175
Fax. +1 514 397 7600



huissiers de justice Inc.

Mes Paskén, Martineau, DuMoulin, avocats
ME ANNIE BERNARD
V.D.: 10051/29442.00001

BEUMER CORPORATION
CREDITOR(S)
THE BLOOM LAKE IRON ORE MINE LIMITED
PARTNERSHIP
DEBTOR(S)

Date présent. :

Personne Ress.: NATHALIE LABERGE MELANIE MARANDA
Notre dossier : 3738050-01 SG 24

- RAPPORT DE SIGNIFICATION -

Je, soussigné(e), SIMON GOSSELIN, HUISSIER DE JUSTICE du Québec, ayant un bureau d'affaires au 407 Saint-Laurent, Montréal (514-878-3143) certifie sous mon serment d'office que:

LE 7ième jour de novembre 2013 à 12:20 heures


J'ai signifié, à l'intention de son destinataire, la COPIE CERTIFIÉE CONFORME de l'acte de procédure suivant PRIORITY NOTICE OF EXERCISE OF THE HYPOTHECARY RIGHT OF SALE BY JUDICIAL AUTHORITY AND SWORN DECLARATION à:

**THE BLOOM LAKE IRON ORE MINE LIMITED PARTNERSHIP
1155 RUE UNIVERSITY, SUITE 508, MONTRÉAL**

EN LAISSANT A SON ÉTABLISSEMENT D'ENTREPRISE, EN PARLANT A UNE PERSONNE RAISONNABLE QUI EN A LA GARDE ET AUTORISÉE, LAQUELLE S'ÉTANT NOMMÉE COMME ÉTANT BEATRICE DE FABRIQUE.

J'ai noté sous ma signature, au verso de l'acte de procédure, la date et l'heure de la signification.

Montréal, ce 7ième jour de novembre 2013.


SIMON GOSSELIN, HUISSIER DE JUSTICE

Frais taxables
SIGNIFICATION 9.00
RED. LEGAL 5.00
Routes 002km 2.74

TPS: .84
TVQ: 1.67
SOUS-TOTAL: 19.25

Frais extra-judiciaires
GESTION E.J. 6.00

TPS: .86
TVQ: .86
SOUS-TOTAL: 6.90

Honoraires	22.74
Désourbé(s)	
Sous-total	22.74
TPS (836365403)	1.14
TVQ (1217079124)	2.27
Total	26.15

Saulnier Robillard Lortie Inc., 407, boulevard Saint-Laurent, bureau 700, Montréal (Québec), H2Y 2Y5
Tél.: (514) 878-3143 Téléc.: (514) 954-9981 Site: www.huissier.qc.ca Courriel: info@huissier.qc.ca
Bureau de Laval: 249, Boul. Ste-Rose, bureau 109, Laval (Québec), H7L 1L5, Tél.: (450) 662-0955

ORIGINAL

Entête des documents numérisés

Numéro inscription :	20 390 319	Circ. foncière :	Seguenay
DHM de présentation :	2013-11-12 09:00		

Registre des mentions

Je certifie que la réquisition présentée le 2015-02-03 à 13:46 a été inscrite au Livre foncier de la circonscription foncière de Saguenay sous le numéro 21 331 044.

Identification de la réquisition

Mode de présentation :	Avis	
Forme :	Sous seing privé	
Nature générale :	Hypothèque légale (construction)	
Nom des parties :	Créancier	WESCO DISTRIBUTION CANADA LP
	Débiteur	BLOOM LAKE GENERAL PARTNER LIMITED
		MINISTÈRE DE L'ÉNERGIE ET DES RESSOURCES NATURELLES
		et autres

2015-02-03 13:46
heure-minute

21 331 044

CANADA
PROVINCE DE QUÉBEC
BUREAU DE LA PUBLICITÉ DES DROITS
CIRCONSCRIPTION FONCIÈRE DE SAGUENAY

AVIS D'HYPOTHÈQUE LÉGALE D'UNE PERSONNE AYANT
PARTICIPÉ À DES TRAVAUX DE CONSTRUCTION ET/OU DE
RÉNOVATION D'UN IMMEUBLE
(articles 2724, 2726 et suivants C.c.Q.)

1- CONSTITUANT ET CRÉANCIER :

WESCO DISTRIBUTION CANADA LP, société non constituée au Québec ayant son principal établissement provincial sis au 130, boulevard Brunswick, en la ville de Pointe-Claire, dans le district judiciaire de Montréal, province de Québec, H9R 5P9, représentée par Me Thomas Cliche, son Procureur, dûment autorisé à agir aux présentes, tel qu'il le déclare.

2- DÉSIGNATION DES PERSONNES VISÉES PAR L'AVIS :

7583168 CANADA INC., faisant affaires sous le nom **Les Entreprises Électro Sélect**, personne morale ayant son siège sis au 2, rue Duchesneau, en la ville de Fermont, dans le district judiciaire de Mingan, province de Québec, G0G 1J0.

(ci-après la « DÉBITRICE »)

MINISTÈRE DE L'ÉNERGIE ET DES RESSOURCES NATURELLES, dont le bureau de la sous-ministre est situé au 5 700, 4^{ème} avenue Ouest, bureau A 301, en la ville de Québec, dans le district judiciaire de Québec, province de Québec, G1H 6R1.

(ci-après le « PROPRIÉTAIRE »)

BLOOM LAKE GENERAL PARTNER LIMITED (NEQ 1165995169), société par actions constituée en vertu de la *Loi sur les sociétés par actions*, L.R.O., c. B-16, ayant son domicile élu sis au 1155, rue University, bureau 508, en la ville de Montréal, dans le district judiciaire de Montréal, province de Québec, H3B 3A7 (à titre et en sa qualité de « general partner » de THE BLOOM LAKE IRON ORE MINE LIMITED PARTNERSHIP).

et

THE BLOOM LAKE IRON ORE MINE LIMITED PARTNERSHIP (NEQ 3365994436), société non constituée au Québec ayant son

domicile élu sis au 1155, rue University, bureau 508, en la ville de Montréal, dans le district judiciaire de Montréal, province de Québec, H3B 3A7 (agissant et représentée par son commandité et « general partner » BLOOM LAKE GENERAL PARTNER LIMITED).

(ci-après collectivement et/ou individuellement le(s)
« Propriétaire(s), locataire(s) et/ou titulaire(s) des droits
miniers et d'exploitation visés par le présent Avis »)

3- MODE DE CONSTITUTION DU TITRE :

Le CONSTITUANT ET CRÉANCIER est titulaire d'une créance non payée aux termes d'un contrat intervenu avec la DÉBITRICE, laquelle créance est exigible et se chiffre à 28 720,76 \$, taxes incluses, le tout pour des matériaux fournis relativement à l'immeuble ci-dessous désigné.

Pour laquelle créance, il sollicite donc la publication aux registres appropriés d'un Avis d'hypothèque légale selon la Loi en ce qu'il a participé à la construction et/ou la rénovation de l'immeuble ci-dessous désigné, à savoir :

4- DÉSIGNATION DE L'IMMEUBLE :

DÉSIGNATION

« Tous les droits, titres et intérêts attachés aux lots ci-après mentionnés, ainsi que dans toutes les constructions, rénovations, restaurations, améliorations et additions érigées sur les immeubles connus et désignés comme étant les lots numéros DEUX, TROIS, QUATRE, CINQ, SIX, SEPT et HUIT (2, 3, 4, 5, 6 et 8) au cadastre officiel du Canton de Normanville, et le lot NEUF (9) au cadastre officiel du Canton de Lislois, tous dans la circonscription foncière de Saguenay.

Avec tout ce qui est ou sera incorporé, attaché, réuni ou uni par accession, à ces immeubles et qui est considéré être immeuble en vertu de la Loi. »

DÉSIGNATION DES DROITS RÉELS D'EXPLOITATION DE RESSOURCES DE L'ÉTAT POUR LESQUELS DES FICHES IMMOBILIÈRES ONT ÉTÉ ÉTABLIES SOUS UN NUMÉRO D'ORDRE AU REGISTRE DES DROITS RÉELS D'EXPLOITATION DE RESSOURCES DE L'ÉTAT :

Le Bail Minier 877 originairement consenti par le Gouvernement du Québec représenté par le Ministre des Ressources naturelles et de la Faune en faveur de CONSOLIDATED THOMPSON IRON MINES LIMITED, exécuté sous seing privé, à Québec, le 14 avril 2009, sous le numéro BM877, publié au Bureau de la publicité des droits de la circonscription foncière de Saguenay sous le numéro 16 115 987, connu et désigné comme étant la fiche immobilière établie sous le numéro d'ordre 97-A-821 au Registre des droits réels d'exploitation de ressources de l'État, pour la circonscription foncière de Saguenay.

Cet immeuble correspond en tout à celui qui a justifié l'établissement de ladite fiche immobilière.

Avec tous les droits réels d'exploitation de ressources de l'État, incluant les constructions, rénovations, restaurations, améliorations, réaménagements et additions et incluant, notamment, les parcs à résidus miniers, les ateliers, usines et autres installations nécessaires à des activités minières érigés sur ledit immeuble, le cas échéant.

Aux termes d'un acte de transfert publié au Bureau de la publicité des droits de la circonscription foncière de Saguenay, le 28 juillet 2009, sous le numéro 16 414 644, CONSOLIDATED THOMPSON IRON MINES LIMITED a transféré ses droits dans et lui résultant du Bail Minier BM877, dans la fiche immobilière établie sous le numéro d'ordre 97-A-821 et dans lesdites constructions, structures et additions à BLOOM LAKE GENERAL PARTNER LIMITED à titre et en sa qualité de « general partner » de THE BLOOM LAKE IRON ORE MINE LIMITED PARTNERSHIP.

Le claim minier portant le numéro CDC99894 inscrit au Registre public des droits miniers, réels et immobiliers tenu par le Ministère de l'Énergie et des Ressources naturelles et connu et désigné comme étant la fiche immobilière établie sous le numéro d'ordre 97-A-1 459 au Registre des droits réels d'exploitation de ressources de l'État, pour la circonscription foncière de Saguenay. Cet immeuble correspond en tout à celui qui a justifié l'établissement de ladite fiche immobilière.

Le claim minier portant le numéro CDC99895 inscrit au Registre public des droits miniers, réels et immobiliers tenu par le Ministère de l'Énergie et des Ressources naturelles et connu et désigné comme étant la fiche immobilière établie sous le numéro d'ordre 97-A-1 460 au Registre des droits réels d'exploitation de ressources de l'État, pour la circonscription foncière de Saguenay. Cet immeuble correspond en tout à celui qui a justifié l'établissement de ladite fiche immobilière.

Le claim minier portant le numéro CDC99902 inscrit au Registre public des droits miniers, réels et immobiliers tenu par le Ministère de l'Énergie et des Ressources naturelles et connu et désigné comme étant la fiche immobilière établie sous le numéro d'ordre 97-A-1 461 au Registre des droits réels d'exploitation de ressources de l'État, pour la circonscription foncière de Saguenay. Cet immeuble correspond en tout à celui qui a justifié l'établissement de ladite fiche immobilière.

Le claim minier portant le numéro CDC99903 inscrit au Registre public des droits miniers, réels et immobiliers tenu par le Ministère de l'Énergie et des Ressources naturelles et connu et désigné comme étant la fiche immobilière établie sous le numéro d'ordre 97-A-1 462 au Registre des droits réels d'exploitation de ressources de l'État, pour la circonscription foncière de Saguenay. Cet immeuble correspond en tout à celui qui a justifié l'établissement de ladite fiche immobilière.

Le claim minier portant le numéro CDC99910 inscrit au Registre public des droits miniers, réels et immobiliers tenu par le Ministère de l'Énergie et des Ressources naturelles et connu et désigné comme étant la fiche immobilière établie sous le numéro d'ordre 97-A-1 463 au Registre des droits réels d'exploitation de ressources de l'État, pour la circonscription foncière de Saguenay. Cet immeuble correspond en tout à celui qui a justifié l'établissement de ladite fiche immobilière.

Le claim minier portant le numéro CDC99911 inscrit au Registre public des droits miniers, réels et immobiliers tenu par le Ministère de l'Énergie et des Ressources naturelles et connu et désigné comme étant la fiche immobilière établie sous le numéro d'ordre 97-A-1 464 au Registre des droits réels d'exploitation de ressources de l'État, pour la circonscription foncière de Saguenay. Cet immeuble correspond en tout à celui qui a justifié l'établissement de ladite fiche immobilière.

Le claim minier portant le numéro CDC99918 inscrit au Registre public des droits miniers, réels et immobiliers tenu par le Ministère de l'Énergie et des Ressources naturelles et connu et désigné comme étant la fiche immobilière établie sous le numéro d'ordre 97-A-1 487 au Registre des droits réels d'exploitation de ressources de l'État, pour la circonscription foncière de Saguenay. Cet immeuble correspond en tout à celui qui a justifié l'établissement de ladite fiche immobilière.

Le claim minier portant le numéro CDC99919 inscrit au Registre public des droits miniers, réels et immobiliers tenu par le Ministère de l'Énergie et des Ressources naturelles et connu et désigné comme étant la fiche immobilière établie sous le numéro d'ordre

97-A-1 465 au Registre des droits réels d'exploitation de ressources de l'État, pour la circonscription foncière de Saguenay. Cet immeuble correspond en tout à celui qui a justifié l'établissement de ladite fiche immobilière.

Le claim minier portant le numéro CDC99935 inscrit au Registre public des droits miniers, réels et immobiliers tenu par le Ministère de l'Énergie et des Ressources naturelles et connu et désigné comme étant la fiche immobilière établie sous le numéro d'ordre 97-A-1 466 au Registre des droits réels d'exploitation de ressources de l'État, pour la circonscription foncière de Saguenay. Cet immeuble correspond en tout à celui qui a justifié l'établissement de ladite fiche immobilière.

Le claim minier portant le numéro CDC99965 inscrit au Registre public des droits miniers, réels et immobiliers tenu par le Ministère de l'Énergie et des Ressources naturelles et connu et désigné comme étant la fiche immobilière établie sous le numéro d'ordre 97-A-1 467 au Registre des droits réels d'exploitation de ressources de l'État, pour la circonscription foncière de Saguenay. Cet immeuble correspond en tout à celui qui a justifié l'établissement de ladite fiche immobilière.

Le claim minier portant le numéro CDC99966 inscrit au Registre public des droits miniers, réels et immobiliers tenu par le Ministère de l'Énergie et des Ressources naturelles et connu et désigné comme étant la fiche immobilière établie sous le numéro d'ordre 97-A-1 468 au Registre des droits réels d'exploitation de ressources de l'État, pour la circonscription foncière de Saguenay. Cet immeuble correspond en tout à celui qui a justifié l'établissement de ladite fiche immobilière.

Le claim minier portant le numéro CDC99967 inscrit au Registre public des droits miniers, réels et immobiliers tenu par le Ministère de l'Énergie et des Ressources naturelles et connu et désigné comme étant la fiche immobilière établie sous le numéro d'ordre 97-A-1 469 au Registre des droits réels d'exploitation de ressources de l'État, pour la circonscription foncière de Saguenay. Cet immeuble correspond en tout à celui qui a justifié l'établissement de ladite fiche immobilière.

Le claim minier portant le numéro CDC99968 inscrit au Registre public des droits miniers, réels et immobiliers tenu par le Ministère de l'Énergie et des Ressources naturelles et connu et désigné comme étant la fiche immobilière établie sous le numéro d'ordre 97-A-1 470 au Registre des droits réels d'exploitation de ressources de l'État, pour la circonscription foncière de Saguenay. Cet immeuble correspond en tout à celui qui a justifié l'établissement de ladite fiche immobilière.

Le claim minier portant le numéro CDC1133844 inscrit au Registre public des droits miniers, réels et immobiliers tenu par le Ministère de l'Énergie et des Ressources naturelles et connu et désigné comme étant la fiche immobilière établie sous le numéro d'ordre 97-A-1 471 au Registre des droits réels d'exploitation de ressources de l'État, pour la circonscription foncière de Saguenay. Cet immeuble correspond en tout à celui qui a justifié l'établissement de ladite fiche immobilière.

Le claim minier portant le numéro CDC1133845 inscrit au Registre public des droits miniers, réels et immobiliers tenu par le Ministère de l'Énergie et des Ressources naturelles et connu et désigné comme étant la fiche immobilière établie sous le numéro d'ordre 97-A-1 472 au Registre des droits réels d'exploitation de ressources de l'État, pour la circonscription foncière de Saguenay. Cet immeuble correspond en tout à celui qui a justifié l'établissement de ladite fiche immobilière.

Le claim minier portant le numéro CDC1133846 inscrit au Registre public des droits miniers, réels et immobiliers tenu par le Ministère de l'Énergie et des Ressources naturelles et connu et désigné comme étant la fiche immobilière établie sous le numéro d'ordre 97-A-1 473 au Registre des droits réels d'exploitation de ressources de l'État, pour la circonscription foncière de Saguenay. Cet immeuble correspond en tout à celui qui a justifié l'établissement de ladite fiche immobilière.

Le claim minier portant le numéro CDC1133847 inscrit au Registre public des droits miniers, réels et immobiliers tenu par le Ministère de l'Énergie et des Ressources naturelles et connu et désigné comme étant la fiche immobilière établie sous le numéro d'ordre 97-A-1 474 au Registre des droits réels d'exploitation de ressources de l'État, pour la circonscription foncière de Saguenay. Cet immeuble correspond en tout à celui qui a justifié l'établissement de ladite fiche immobilière.

Le claim minier portant le numéro CDC2082920 inscrit au Registre public des droits miniers, réels et immobiliers tenu par le Ministère de l'Énergie et des Ressources naturelles et connu et désigné comme étant la fiche immobilière établie sous le numéro d'ordre 97-A-1 475 au Registre des droits réels d'exploitation de ressources de l'État, pour la circonscription foncière de Saguenay. Cet immeuble correspond en tout à celui qui a justifié l'établissement de ladite fiche immobilière.

Le claim minier portant le numéro CDC2082921 inscrit au Registre public des droits miniers, réels et immobiliers tenu par le Ministère de l'Énergie et des Ressources naturelles et connu et désigné comme étant la fiche immobilière établie sous le numéro d'ordre

97-A-1 476 au Registre des droits réels d'exploitation de ressources de l'État, pour la circonscription foncière de Saguenay. Cet immeuble correspond en tout à celui qui a justifié l'établissement de ladite fiche immobilière.

Le claim minier portant le numéro CDC2082922 inscrit au Registre public des droits miniers, réels et immobiliers tenu par le Ministère de l'Énergie et des Ressources naturelles et connu et désigné comme étant la fiche immobilière établie sous le numéro d'ordre 97-A-1 477 au Registre des droits réels d'exploitation de ressources de l'État, pour la circonscription foncière de Saguenay. Cet immeuble correspond en tout à celui qui a justifié l'établissement de ladite fiche immobilière.

Le claim minier portant le numéro CDC2082923 inscrit au Registre public des droits miniers, réels et immobiliers tenu par le Ministère de l'Énergie et des Ressources naturelles et connu et désigné comme étant la fiche immobilière établie sous le numéro d'ordre 97-A-1 478 au Registre des droits réels d'exploitation de ressources de l'État, pour la circonscription foncière de Saguenay. Cet immeuble correspond en tout à celui qui a justifié l'établissement de ladite fiche immobilière.

Le claim minier portant le numéro CDC2082926 inscrit au Registre public des droits miniers, réels et immobiliers tenu par le Ministère de l'Énergie et des Ressources naturelles et connu et désigné comme étant la fiche immobilière établie sous le numéro d'ordre 97-A-1 479 au Registre des droits réels d'exploitation de ressources de l'État, pour la circonscription foncière de Saguenay. Cet immeuble correspond en tout à celui qui a justifié l'établissement de ladite fiche immobilière.

Le claim minier portant le numéro CDC2082927 inscrit au Registre public des droits miniers, réels et immobiliers tenu par le Ministère de l'Énergie et des Ressources naturelles et connu et désigné comme étant la fiche immobilière établie sous le numéro d'ordre 97-A-1 480 au Registre des droits réels d'exploitation de ressources de l'État, pour la circonscription foncière de Saguenay. Cet immeuble correspond en tout à celui qui a justifié l'établissement de ladite fiche immobilière.

Le claim minier portant le numéro CDC2082928 inscrit au Registre public des droits miniers, réels et immobiliers tenu par le Ministère de l'Énergie et des Ressources naturelles et connu et désigné comme étant la fiche immobilière établie sous le numéro d'ordre 97-A-1 481 au Registre des droits réels d'exploitation de ressources de l'État, pour la circonscription foncière de Saguenay. Cet immeuble correspond en tout à celui qui a justifié l'établissement de ladite fiche immobilière.

Le claim minier portant le numéro CDC2082929 inscrit au Registre public des droits miniers, réels et immobiliers tenu par le Ministère de l'Énergie et des Ressources naturelles et connu et désigné comme étant la fiche immobilière établie sous le numéro d'ordre 97-A-1 482 au Registre des droits réels d'exploitation de ressources de l'État, pour la circonscription foncière de Saguenay. Cet immeuble correspond en tout à celui qui a justifié l'établissement de ladite fiche immobilière.

Le claim minier portant le numéro CDC2082930 inscrit au Registre public des droits miniers, réels et immobiliers tenu par le Ministère de l'Énergie et des Ressources naturelles et connu et désigné comme étant la fiche immobilière établie sous le numéro d'ordre 97-A-1 483 au Registre des droits réels d'exploitation de ressources de l'État, pour la circonscription foncière de Saguenay. Cet immeuble correspond en tout à celui qui a justifié l'établissement de ladite fiche immobilière.

Le claim minier portant le numéro CDC2082931 inscrit au Registre public des droits miniers, réels et immobiliers tenu par le Ministère de l'Énergie et des Ressources naturelles et connu et désigné comme étant la fiche immobilière établie sous le numéro d'ordre 97-A-1 484 au Registre des droits réels d'exploitation de ressources de l'État, pour la circonscription foncière de Saguenay. Cet immeuble correspond en tout à celui qui a justifié l'établissement de ladite fiche immobilière.

Le claim minier portant le numéro CDC2082932 inscrit au Registre public des droits miniers, réels et immobiliers tenu par le Ministère de l'Énergie et des Ressources naturelles et connu et désigné comme étant la fiche immobilière établie sous le numéro d'ordre 97-A-1 485 au Registre des droits réels d'exploitation de ressources de l'État, pour la circonscription foncière de Saguenay. Cet immeuble correspond en tout à celui qui a justifié l'établissement de ladite fiche immobilière.

Le claim minier portant le numéro CDC2082933 inscrit au Registre public des droits miniers, réels et immobiliers tenu par le Ministère de l'Énergie et des Ressources naturelles et connu et désigné comme étant la fiche immobilière établie sous le numéro d'ordre 97-A-1 486 au Registre des droits réels d'exploitation de ressources de l'État, pour la circonscription foncière de Saguenay. Cet immeuble correspond en tout à celui qui a justifié l'établissement de ladite fiche immobilière.

Le claim minier portant le numéro CDC2082934 inscrit au Registre public des droits miniers, réels et immobiliers tenu par le Ministère de l'Énergie et des Ressources naturelles et connu et désigné comme étant la fiche immobilière établie sous le numéro d'ordre

97-A-1 488 au Registre des droits réels d'exploitation de ressources de l'État, pour la circonscription foncière de Saguenay. Cet immeuble correspond en tout à celui qui a justifié l'établissement de ladite fiche immobilière.

Le claim minier portant le numéro CDC2082935 inscrit au Registre public des droits miniers, réels et immobiliers tenu par le Ministère de l'Énergie et des Ressources naturelles et connu et désigné comme étant la fiche immobilière établie sous le numéro d'ordre 97-A-1 489 au Registre des droits réels d'exploitation de ressources de l'État, pour la circonscription foncière de Saguenay. Cet immeuble correspond en tout à celui qui a justifié l'établissement de ladite fiche immobilière.

Le claim minier portant le numéro CDC2082936 inscrit au Registre public des droits miniers, réels et immobiliers tenu par le Ministère de l'Énergie et des Ressources naturelles et connu et désigné comme étant la fiche immobilière établie sous le numéro d'ordre 97-A-1 490 au Registre des droits réels d'exploitation de ressources de l'État, pour la circonscription foncière de Saguenay. Cet immeuble correspond en tout à celui qui a justifié l'établissement de ladite fiche immobilière.

Le claim minier portant le numéro CDC2082937 inscrit au Registre public des droits miniers, réels et immobiliers tenu par le Ministère de l'Énergie et des Ressources naturelles et connu et désigné comme étant la fiche immobilière établie sous le numéro d'ordre 97-A-1 491 au Registre des droits réels d'exploitation de ressources de l'État, pour la circonscription foncière de Saguenay. Cet immeuble correspond en tout à celui qui a justifié l'établissement de ladite fiche immobilière.

Le claim minier portant le numéro CDC2082938 inscrit au Registre public des droits miniers, réels et immobiliers tenu par le Ministère de l'Énergie et des Ressources naturelles et connu et désigné comme étant la fiche immobilière établie sous le numéro d'ordre 97-A-1 492 au Registre des droits réels d'exploitation de ressources de l'État, pour la circonscription foncière de Saguenay. Cet immeuble correspond en tout à celui qui a justifié l'établissement de ladite fiche immobilière.

Le claim minier portant le numéro CDC2082939 inscrit au Registre public des droits miniers, réels et immobiliers tenu par le Ministère de l'Énergie et des Ressources naturelles et connu et désigné comme étant la fiche immobilière établie sous le numéro d'ordre 97-A-1 493 au Registre des droits réels d'exploitation de ressources de l'État, pour la circonscription foncière de Saguenay. Cet immeuble correspond en tout à celui qui a justifié l'établissement de ladite fiche immobilière.

Le claim minier portant le numéro CDC2082940 inscrit au Registre public des droits miniers, réels et immobiliers tenu par le Ministère de l'Énergie et des Ressources naturelles et connu et désigné comme étant la fiche immobilière établie sous le numéro d'ordre 97-A-1 494 au Registre des droits réels d'exploitation de ressources de l'État, pour la circonscription foncière de Saguenay. Cet immeuble correspond en tout à celui qui a justifié l'établissement de ladite fiche immobilière.

Le claim minier portant le numéro CDC2082941 inscrit au Registre public des droits miniers, réels et immobiliers tenu par le Ministère de l'Énergie et des Ressources naturelles et connu et désigné comme étant la fiche immobilière établie sous le numéro d'ordre 97-A-1 495 au Registre des droits réels d'exploitation de ressources de l'État, pour la circonscription foncière de Saguenay. Cet immeuble correspond en tout à celui qui a justifié l'établissement de ladite fiche immobilière.

Le claim minier portant le numéro CDC2082942 inscrit au Registre public des droits miniers, réels et immobiliers tenu par le Ministère de l'Énergie et des Ressources naturelles et connu et désigné comme étant la fiche immobilière établie sous le numéro d'ordre 97-A-1 496 au Registre des droits réels d'exploitation de ressources de l'État, pour la circonscription foncière de Saguenay. Cet immeuble correspond en tout à celui qui a justifié l'établissement de ladite fiche immobilière.

Le claim minier portant le numéro CDC2082943 inscrit au Registre public des droits miniers, réels et immobiliers tenu par le Ministère de l'Énergie et des Ressources naturelles et connu et désigné comme étant la fiche immobilière établie sous le numéro d'ordre 97-A-1 497 au Registre des droits réels d'exploitation de ressources de l'État, pour la circonscription foncière de Saguenay. Cet immeuble correspond en tout à celui qui a justifié l'établissement de ladite fiche immobilière.

Le claim minier portant le numéro CDC2082944 inscrit au Registre public des droits miniers, réels et immobiliers tenu par le Ministère de l'Énergie et des Ressources naturelles et connu et désigné comme étant la fiche immobilière établie sous le numéro d'ordre 97-A-1 498 au Registre des droits réels d'exploitation de ressources de l'État, pour la circonscription foncière de Saguenay. Cet immeuble correspond en tout à celui qui a justifié l'établissement de ladite fiche immobilière.

Le claim minier portant le numéro CDC2082945 inscrit au Registre public des droits miniers, réels et immobiliers tenu par le Ministère de l'Énergie et des Ressources naturelles et connu et désigné comme étant la fiche immobilière établie sous le numéro d'ordre

97-A-1 499 au Registre des droits réels d'exploitation de ressources de l'État, pour la circonscription foncière de Saguenay. Cet immeuble correspond en tout à celui qui a justifié l'établissement de ladite fiche immobilière.

Le claim minier portant le numéro CDC2082946 inscrit au Registre public des droits miniers, réels et immobiliers tenu par le Ministère de l'Énergie et des Ressources naturelles et connu et désigné comme étant la fiche immobilière établie sous le numéro d'ordre 97-A-1 500 au Registre des droits réels d'exploitation de ressources de l'État, pour la circonscription foncière de Saguenay. Cet immeuble correspond en tout à celui qui a justifié l'établissement de ladite fiche immobilière.

Le claim minier portant le numéro CDC2082947 inscrit au Registre public des droits miniers, réels et immobiliers tenu par le Ministère de l'Énergie et des Ressources naturelles et connu et désigné comme étant la fiche immobilière établie sous le numéro d'ordre 97-A-1 501 au Registre des droits réels d'exploitation de ressources de l'État, pour la circonscription foncière de Saguenay. Cet immeuble correspond en tout à celui qui a justifié l'établissement de ladite fiche immobilière.

Le claim minier portant le numéro CDC2082948 inscrit au Registre public des droits miniers, réels et immobiliers tenu par le Ministère de l'Énergie et des Ressources naturelles et connu et désigné comme étant la fiche immobilière établie sous le numéro d'ordre 97-A-1 502 au Registre des droits réels d'exploitation de ressources de l'État, pour la circonscription foncière de Saguenay. Cet immeuble correspond en tout à celui qui a justifié l'établissement de ladite fiche immobilière.

Le claim minier portant le numéro CDC2082949 inscrit au Registre public des droits miniers, réels et immobiliers tenu par le Ministère de l'Énergie et des Ressources naturelles et connu et désigné comme étant la fiche immobilière établie sous le numéro d'ordre 97-A-1 503 au Registre des droits réels d'exploitation de ressources de l'État, pour la circonscription foncière de Saguenay. Cet immeuble correspond en tout à celui qui a justifié l'établissement de ladite fiche immobilière.

Le claim minier portant le numéro CDC2082950 inscrit au Registre public des droits miniers, réels et immobiliers tenu par le Ministère de l'Énergie et des Ressources naturelles et connu et désigné comme étant la fiche immobilière établie sous le numéro d'ordre 97-A-1 504 au Registre des droits réels d'exploitation de ressources de l'État, pour la circonscription foncière de Saguenay. Cet immeuble correspond en tout à celui qui a justifié l'établissement de ladite fiche immobilière.

Le claim minier portant le numéro CDC2082951 inscrit au Registre public des droits miniers, réels et immobiliers tenu par le Ministère de l'Énergie et des Ressources naturelles et connu et désigné comme étant la fiche immobilière établie sous le numéro d'ordre 97-A-1 505 au Registre des droits réels d'exploitation de ressources de l'État, pour la circonscription foncière de Saguenay. Cet immeuble correspond en tout à celui qui a justifié l'établissement de ladite fiche immobilière.

Le claim minier portant le numéro CDC2082952 inscrit au Registre public des droits miniers, réels et immobiliers tenu par le Ministère de l'Énergie et des Ressources naturelles et connu et désigné comme étant la fiche immobilière établie sous le numéro d'ordre 97-A-1 506 au Registre des droits réels d'exploitation de ressources de l'État, pour la circonscription foncière de Saguenay. Cet immeuble correspond en tout à celui qui a justifié l'établissement de ladite fiche immobilière.

Le claim minier portant le numéro CDC2082953 inscrit au Registre public des droits miniers, réels et immobiliers tenu par le Ministère de l'Énergie et des Ressources naturelles et connu et désigné comme étant la fiche immobilière établie sous le numéro d'ordre 97-A-1 507 au Registre des droits réels d'exploitation de ressources de l'État, pour la circonscription foncière de Saguenay. Cet immeuble correspond en tout à celui qui a justifié l'établissement de ladite fiche immobilière.

Le claim minier portant le numéro CDC2082954 inscrit au Registre public des droits miniers, réels et immobiliers tenu par le Ministère de l'Énergie et des Ressources naturelles et connu et désigné comme étant la fiche immobilière établie sous le numéro d'ordre 97-A-1 508 au Registre des droits réels d'exploitation de ressources de l'État, pour la circonscription foncière de Saguenay. Cet immeuble correspond en tout à celui qui a justifié l'établissement de ladite fiche immobilière.

Le claim minier portant le numéro CDC2082955 inscrit au Registre public des droits miniers, réels et immobiliers tenu par le Ministère de l'Énergie et des Ressources naturelles et connu et désigné comme étant la fiche immobilière établie sous le numéro d'ordre 97-A-1 509 au Registre des droits réels d'exploitation de ressources de l'État, pour la circonscription foncière de Saguenay. Cet immeuble correspond en tout à celui qui a justifié l'établissement de ladite fiche immobilière.

Le claim minier portant le numéro CDC2082956 inscrit au Registre public des droits miniers, réels et immobiliers tenu par le Ministère de l'Énergie et des Ressources naturelles et connu et désigné comme étant la fiche immobilière établie sous le numéro d'ordre

97-A-1 510 au Registre des droits réels d'exploitation de ressources de l'État, pour la circonscription foncière de Saguenay. Cet immeuble correspond en tout à celui qui a justifié l'établissement de ladite fiche immobilière.

Le claim minier portant le numéro CDC2082957 inscrit au Registre public des droits miniers, réels et immobiliers tenu par le Ministère de l'Énergie et des Ressources naturelles et connu et désigné comme étant la fiche immobilière établie sous le numéro d'ordre 97-A-1 511 au Registre des droits réels d'exploitation de ressources de l'État, pour la circonscription foncière de Saguenay. Cet immeuble correspond en tout à celui qui a justifié l'établissement de ladite fiche immobilière.

Le claim minier portant le numéro CDC2082958 inscrit au Registre public des droits miniers, réels et immobiliers tenu par le Ministère de l'Énergie et des Ressources naturelles et connu et désigné comme étant la fiche immobilière établie sous le numéro d'ordre 97-A-1 512 au Registre des droits réels d'exploitation de ressources de l'État, pour la circonscription foncière de Saguenay. Cet immeuble correspond en tout à celui qui a justifié l'établissement de ladite fiche immobilière.

Le claim minier portant le numéro CDC2082959 inscrit au Registre public des droits miniers, réels et immobiliers tenu par le Ministère de l'Énergie et des Ressources naturelles et connu et désigné comme étant la fiche immobilière établie sous le numéro d'ordre 97-A-1 513 au Registre des droits réels d'exploitation de ressources de l'État, pour la circonscription foncière de Saguenay. Cet immeuble correspond en tout à celui qui a justifié l'établissement de ladite fiche immobilière.

Le claim minier portant le numéro CDC2082960 inscrit au Registre public des droits miniers, réels et immobiliers tenu par le Ministère de l'Énergie et des Ressources naturelles et connu et désigné comme étant la fiche immobilière établie sous le numéro d'ordre 97-A-1 514 au Registre des droits réels d'exploitation de ressources de l'État, pour la circonscription foncière de Saguenay. Cet immeuble correspond en tout à celui qui a justifié l'établissement de ladite fiche immobilière.

Le claim minier portant le numéro CDC2082961 inscrit au Registre public des droits miniers, réels et immobiliers tenu par le Ministère de l'Énergie et des Ressources naturelles et connu et désigné comme étant la fiche immobilière établie sous le numéro d'ordre 97-A-1 515 au Registre des droits réels d'exploitation de ressources de l'État, pour la circonscription foncière de Saguenay. Cet immeuble correspond en tout à celui qui a justifié l'établissement de ladite fiche immobilière.

Le claim minier portant le numéro CDC2082962 inscrit au Registre public des droits miniers, réels et immobiliers tenu par le Ministère de l'Énergie et des Ressources naturelles et connu et désigné comme étant la fiche immobilière établie sous le numéro d'ordre 97-A-1 516 au Registre des droits réels d'exploitation de ressources de l'État, pour la circonscription foncière de Saguenay. Cet immeuble correspond en tout à celui qui a justifié l'établissement de ladite fiche immobilière.

Le claim minier portant le numéro CDC2082963 inscrit au Registre public des droits miniers, réels et immobiliers tenu par le Ministère de l'Énergie et des Ressources naturelles et connu et désigné comme étant la fiche immobilière établie sous le numéro d'ordre 97-A-1 517 au Registre des droits réels d'exploitation de ressources de l'État, pour la circonscription foncière de Saguenay. Cet immeuble correspond en tout à celui qui a justifié l'établissement de ladite fiche immobilière.

Le claim minier portant le numéro CDC2082964 inscrit au Registre public des droits miniers, réels et immobiliers tenu par le Ministère de l'Énergie et des Ressources naturelles et connu et désigné comme étant la fiche immobilière établie sous le numéro d'ordre 97-A-1 518 au Registre des droits réels d'exploitation de ressources de l'État, pour la circonscription foncière de Saguenay. Cet immeuble correspond en tout à celui qui a justifié l'établissement de ladite fiche immobilière.

Le claim minier portant le numéro CDC2082965 inscrit au Registre public des droits miniers, réels et immobiliers tenu par le Ministère de l'Énergie et des Ressources naturelles et connu et désigné comme étant la fiche immobilière établie sous le numéro d'ordre 97-A-1 519 au Registre des droits réels d'exploitation de ressources de l'État, pour la circonscription foncière de Saguenay. Cet immeuble correspond en tout à celui qui a justifié l'établissement de ladite fiche immobilière.

Le claim minier portant le numéro CDC2082966 inscrit au Registre public des droits miniers, réels et immobiliers tenu par le Ministère de l'Énergie et des Ressources naturelles et connu et désigné comme étant la fiche immobilière établie sous le numéro d'ordre 97-A-1 520 au Registre des droits réels d'exploitation de ressources de l'État, pour la circonscription foncière de Saguenay. Cet immeuble correspond en tout à celui qui a justifié l'établissement de ladite fiche immobilière.

Le claim minier portant le numéro CDC2082967 inscrit au Registre public des droits miniers, réels et immobiliers tenu par le Ministère de l'Énergie et des Ressources naturelles et connu et désigné comme étant la fiche immobilière établie sous le numéro d'ordre

97-A-1 521 au Registre des droits réels d'exploitation de ressources de l'État, pour la circonscription foncière de Saguenay. Cet immeuble correspond en tout à celui qui a justifié l'établissement de ladite fiche immobilière.

Le claim minier portant le numéro CDC2082968 inscrit au Registre public des droits miniers, réels et immobiliers tenu par le Ministère de l'Énergie et des Ressources naturelles et connu et désigné comme étant la fiche immobilière établie sous le numéro d'ordre 97-A-1 522 au Registre des droits réels d'exploitation de ressources de l'État, pour la circonscription foncière de Saguenay. Cet immeuble correspond en tout à celui qui a justifié l'établissement de ladite fiche immobilière.

Le claim minier portant le numéro CDC2082969 inscrit au Registre public des droits miniers, réels et immobiliers tenu par le Ministère de l'Énergie et des Ressources naturelles et connu et désigné comme étant la fiche immobilière établie sous le numéro d'ordre 97-A-1 523 au Registre des droits réels d'exploitation de ressources de l'État, pour la circonscription foncière de Saguenay. Cet immeuble correspond en tout à celui qui a justifié l'établissement de ladite fiche immobilière.

Le claim minier portant le numéro CDC2082971 inscrit au Registre public des droits miniers, réels et immobiliers tenu par le Ministère de l'Énergie et des Ressources naturelles et connu et désigné comme étant la fiche immobilière établie sous le numéro d'ordre 97-A-1 524 au Registre des droits réels d'exploitation de ressources de l'État, pour la circonscription foncière de Saguenay. Cet immeuble correspond en tout à celui qui a justifié l'établissement de ladite fiche immobilière.

Le claim minier portant le numéro CDC2082972 inscrit au Registre public des droits miniers, réels et immobiliers tenu par le Ministère de l'Énergie et des Ressources naturelles et connu et désigné comme étant la fiche immobilière établie sous le numéro d'ordre 97-A-1 525 au Registre des droits réels d'exploitation de ressources de l'État, pour la circonscription foncière de Saguenay. Cet immeuble correspond en tout à celui qui a justifié l'établissement de ladite fiche immobilière.

Le claim minier portant le numéro CDC2082973 inscrit au Registre public des droits miniers, réels et immobiliers tenu par le Ministère de l'Énergie et des Ressources naturelles et connu et désigné comme étant la fiche immobilière établie sous le numéro d'ordre 97-A-1 526 au Registre des droits réels d'exploitation de ressources de l'État, pour la circonscription foncière de Saguenay. Cet immeuble correspond en tout à celui qui a justifié l'établissement de ladite fiche immobilière.

Le claim minier portant le numéro CDC2082974 inscrit au Registre public des droits miniers, réels et immobiliers tenu par le Ministère de l'Énergie et des Ressources naturelles et connu et désigné comme étant la fiche immobilière établie sous le numéro d'ordre 97-A-1 527 au Registre des droits réels d'exploitation de ressources de l'État, pour la circonscription foncière de Saguenay. Cet immeuble correspond en tout à celui qui a justifié l'établissement de ladite fiche immobilière.

Le claim minier portant le numéro CDC2082975 inscrit au Registre public des droits miniers, réels et immobiliers tenu par le Ministère de l'Énergie et des Ressources naturelles et connu et désigné comme étant la fiche immobilière établie sous le numéro d'ordre 97-A-1 528 au Registre des droits réels d'exploitation de ressources de l'État, pour la circonscription foncière de Saguenay. Cet immeuble correspond en tout à celui qui a justifié l'établissement de ladite fiche immobilière.

Le claim minier portant le numéro CDC2082976 inscrit au Registre public des droits miniers, réels et immobiliers tenu par le Ministère de l'Énergie et des Ressources naturelles et connu et désigné comme étant la fiche immobilière établie sous le numéro d'ordre 97-A-1 529 au Registre des droits réels d'exploitation de ressources de l'État, pour la circonscription foncière de Saguenay. Cet immeuble correspond en tout à celui qui a justifié l'établissement de ladite fiche immobilière.

Le claim minier portant le numéro CDC2082977 inscrit au Registre public des droits miniers, réels et immobiliers tenu par le Ministère de l'Énergie et des Ressources naturelles et connu et désigné comme étant la fiche immobilière établie sous le numéro d'ordre 97-A-1 530 au Registre des droits réels d'exploitation de ressources de l'État, pour la circonscription foncière de Saguenay. Cet immeuble correspond en tout à celui qui a justifié l'établissement de ladite fiche immobilière.

Le claim minier portant le numéro CDC2082978 inscrit au Registre public des droits miniers, réels et immobiliers tenu par le Ministère de l'Énergie et des Ressources naturelles et connu et désigné comme étant la fiche immobilière établie sous le numéro d'ordre 97-A-1 531 au Registre des droits réels d'exploitation de ressources de l'État, pour la circonscription foncière de Saguenay. Cet immeuble correspond en tout à celui qui a justifié l'établissement de ladite fiche immobilière.

Le claim minier portant le numéro CDC2082979 inscrit au Registre public des droits miniers, réels et immobiliers tenu par le Ministère de l'Énergie et des Ressources naturelles et connu et désigné comme étant la fiche immobilière établie sous le numéro d'ordre

97-A-1 532 au Registre des droits réels d'exploitation de ressources de l'État, pour la circonscription foncière de Saguenay. Cet immeuble correspond en tout à celui qui a justifié l'établissement de ladite fiche immobilière.

Le claim minier portant le numéro CDC2082980 inscrit au Registre public des droits miniers, réels et immobiliers tenu par le Ministère de l'Énergie et des Ressources naturelles et connu et désigné comme étant la fiche immobilière établie sous le numéro d'ordre 97-A-1 533 au Registre des droits réels d'exploitation de ressources de l'État, pour la circonscription foncière de Saguenay. Cet immeuble correspond en tout à celui qui a justifié l'établissement de ladite fiche immobilière.

Le claim minier portant le numéro CDC2082981 inscrit au Registre public des droits miniers, réels et immobiliers tenu par le Ministère de l'Énergie et des Ressources naturelles et connu et désigné comme étant la fiche immobilière établie sous le numéro d'ordre 97-A-1 534 au Registre des droits réels d'exploitation de ressources de l'État, pour la circonscription foncière de Saguenay. Cet immeuble correspond en tout à celui qui a justifié l'établissement de ladite fiche immobilière.

Le claim minier portant le numéro CDC2177003 inscrit au Registre public des droits miniers, réels et immobiliers tenu par le Ministère de l'Énergie et des Ressources naturelles et connu et désigné comme étant la fiche immobilière établie sous le numéro d'ordre 97-A-1 538 au Registre des droits réels d'exploitation de ressources de l'État, pour la circonscription foncière de Saguenay. Cet immeuble correspond en tout à celui qui a justifié l'établissement de ladite fiche immobilière.

Le claim minier portant le numéro CDC2183070 inscrit au Registre public des droits miniers, réels et immobiliers tenu par le Ministère de l'Énergie et des Ressources naturelles et connu et désigné comme étant la fiche immobilière établie sous le numéro d'ordre 97-A-1 539 au Registre des droits réels d'exploitation de ressources de l'État, pour la circonscription foncière de Saguenay. Cet immeuble correspond en tout à celui qui a justifié l'établissement de ladite fiche immobilière.

Le claim minier portant le numéro CDC2188096 inscrit au Registre public des droits miniers, réels et immobiliers tenu par le Ministère de l'Énergie et des Ressources naturelles et connu et désigné comme étant la fiche immobilière établie sous le numéro d'ordre 97-A-1 540 au Registre des droits réels d'exploitation de ressources de l'État, pour la circonscription foncière de Saguenay. Cet immeuble correspond en tout à celui qui a justifié l'établissement de ladite fiche immobilière.

CLAIMS MINIERIS POUR LESQUELS AUCUNE FICHE IMMOBILIÈRE ÉTABLIE SOUS UN NUMÉRO D'ORDRE N'A ÉTÉ OUVERTE AU REGISTRE DES DROITS RÉELS D'EXPLOITATION DE RESSOURCES DE L'ÉTAT :

Le claim minier s'exerçant et situé en la Ville de Fermont, circonscription foncière de Saguenay, portant le numéro CDC98977 inscrit au Registre public des droits miniers, réels et immobiliers tenu par le Ministère de l'Énergie et des Ressources naturelles au nom de BLOOM LAKE GENERAL PARTNER LIMITED, à titre et en sa qualité de « general partner » de THE BLOOM LAKE IRON ORE MINE LIMITED PARTNERSHIP pour lequel aucune fiche immobilière établie sous un numéro d'ordre n'a été ouverte au Registre des droits réels d'exploitation de ressources de l'État.

Le claim minier s'exerçant et situé en la Ville de Fermont, circonscription foncière de Saguenay, portant le numéro CDC98978 inscrit au Registre public des droits miniers, réels et immobiliers tenu par le Ministère de l'Énergie et des Ressources naturelles au nom de BLOOM LAKE GENERAL PARTNER LIMITED, à titre et en sa qualité de « general partner » de THE BLOOM LAKE IRON ORE MINE LIMITED PARTNERSHIP pour lequel aucune fiche immobilière établie sous un numéro d'ordre n'a été ouverte au Registre des droits réels d'exploitation de ressources de l'État.

Le claim minier s'exerçant et situé en la Ville de Fermont, circonscription foncière de Saguenay, portant le numéro CDC98986 inscrit au Registre public des droits miniers, réels et immobiliers tenu par le Ministère de l'Énergie et des Ressources naturelles au nom de BLOOM LAKE GENERAL PARTNER LIMITED, à titre et en sa qualité de « general partner » de THE BLOOM LAKE IRON ORE MINE LIMITED PARTNERSHIP pour lequel aucune fiche immobilière établie sous un numéro d'ordre n'a été ouverte au Registre des droits réels d'exploitation de ressources de l'État.

Le claim minier s'exerçant et situé en la Ville de Fermont, circonscription foncière de Saguenay, portant le numéro CDC98994 inscrit au Registre public des droits miniers, réels et immobiliers tenu par le Ministère de l'Énergie et des Ressources naturelles au nom de BLOOM LAKE GENERAL PARTNER LIMITED, à titre et en sa qualité de « general partner » de THE BLOOM LAKE IRON ORE MINE LIMITED PARTNERSHIP pour lequel aucune fiche immobilière établie sous un numéro d'ordre n'a été ouverte au Registre des droits réels d'exploitation de ressources de l'État.

Le claim minier s'exerçant et situé en la Ville de Fermont, circonscription foncière de Saguenay, portant le numéro CDC98995 inscrit au Registre public des droits miniers, réels et immobiliers tenu par le Ministère de l'Énergie et des Ressources naturelles au nom de

BLOOM LAKE GENERAL PARTNER LIMITED, à titre et en sa qualité de « general partner » de THE BLOOM LAKE IRON ORE MINE LIMITED PARTNERSHIP pour lequel aucune fiche immobilière établie sous un numéro d'ordre n'a été ouverte au Registre des droits réels d'exploitation de ressources de l'État.

Le claim minier s'exerçant et situé en la Ville de Fermont, circonscription foncière de Saguenay, portant le numéro CDC99884 inscrit au Registre public des droits miniers, réels et immobiliers tenu par le Ministère de l'Énergie et des Ressources naturelles au nom de BLOOM LAKE GENERAL PARTNER LIMITED, à titre et en sa qualité de « general partner » de THE BLOOM LAKE IRON ORE MINE LIMITED PARTNERSHIP pour lequel aucune fiche immobilière établie sous un numéro d'ordre n'a été ouverte au Registre des droits réels d'exploitation de ressources de l'État.

Le claim minier s'exerçant et situé en la Ville de Fermont, circonscription foncière de Saguenay, portant le numéro CDC99885 inscrit au Registre public des droits miniers, réels et immobiliers tenu par le Ministère de l'Énergie et des Ressources naturelles au nom de BLOOM LAKE GENERAL PARTNER LIMITED, à titre et en sa qualité de « general partner » de THE BLOOM LAKE IRON ORE MINE LIMITED PARTNERSHIP pour lequel aucune fiche immobilière établie sous un numéro d'ordre n'a été ouverte au Registre des droits réels d'exploitation de ressources de l'État.

Le claim minier s'exerçant et situé en la Ville de Fermont, circonscription foncière de Saguenay, portant le numéro CDC99886 inscrit au Registre public des droits miniers, réels et immobiliers tenu par le Ministère de l'Énergie et des Ressources naturelles au nom de BLOOM LAKE GENERAL PARTNER LIMITED, à titre et en sa qualité de « general partner » de THE BLOOM LAKE IRON ORE MINE LIMITED PARTNERSHIP pour lequel aucune fiche immobilière établie sous un numéro d'ordre n'a été ouverte au Registre des droits réels d'exploitation de ressources de l'État.

Le claim minier s'exerçant et situé en la Ville de Fermont, circonscription foncière de Saguenay, portant le numéro CDC99887 inscrit au Registre public des droits miniers, réels et immobiliers tenu par le Ministère de l'Énergie et des Ressources naturelles au nom de BLOOM LAKE GENERAL PARTNER LIMITED, à titre et en sa qualité de « general partner » de THE BLOOM LAKE IRON ORE MINE LIMITED PARTNERSHIP pour lequel aucune fiche immobilière établie sous un numéro d'ordre n'a été ouverte au Registre des droits réels d'exploitation de ressources de l'État.

Le claim minier s'exerçant et situé en la Ville de Fermont, circonscription foncière de Saguenay, portant le numéro CDC99888 inscrit au Registre public des droits miniers, réels et immobiliers tenu

par le Ministère de l'Énergie et des Ressources naturelles au nom de BLOOM LAKE GENERAL PARTNER LIMITED, à titre et en sa qualité de « general partner » de THE BLOOM LAKE IRON ORE MINE LIMITED PARTNERSHIP pour lequel aucune fiche immobilière établie sous un numéro d'ordre n'a été ouverte au Registre des droits réels d'exploitation de ressources de l'État.

Le claim minier s'exerçant et situé en la Ville de Fermont, circonscription foncière de Saguenay, portant le numéro CDC99889 inscrit au Registre public des droits miniers, réels et immobiliers tenu par le Ministère de l'Énergie et des Ressources naturelles au nom de BLOOM LAKE GENERAL PARTNER LIMITED, à titre et en sa qualité de « general partner » de THE BLOOM LAKE IRON ORE MINE LIMITED PARTNERSHIP pour lequel aucune fiche immobilière établie sous un numéro d'ordre n'a été ouverte au Registre des droits réels d'exploitation de ressources de l'État.

Le claim minier s'exerçant et situé en la Ville de Fermont, circonscription foncière de Saguenay, portant le numéro CDC99890 inscrit au Registre public des droits miniers, réels et immobiliers tenu par le Ministère de l'Énergie et des Ressources naturelles au nom de BLOOM LAKE GENERAL PARTNER LIMITED, à titre et en sa qualité de « general partner » de THE BLOOM LAKE IRON ORE MINE LIMITED PARTNERSHIP pour lequel aucune fiche immobilière établie sous un numéro d'ordre n'a été ouverte au Registre des droits réels d'exploitation de ressources de l'État.

Le claim minier s'exerçant et situé en la Ville de Fermont, circonscription foncière de Saguenay, portant le numéro CDC99891 inscrit au Registre public des droits miniers, réels et immobiliers tenu par le Ministère de l'Énergie et des Ressources naturelles au nom de BLOOM LAKE GENERAL PARTNER LIMITED, à titre et en sa qualité de « general partner » de THE BLOOM LAKE IRON ORE MINE LIMITED PARTNERSHIP pour lequel aucune fiche immobilière établie sous un numéro d'ordre n'a été ouverte au Registre des droits réels d'exploitation de ressources de l'État.

Le claim minier s'exerçant et situé en la Ville de Fermont, circonscription foncière de Saguenay, portant le numéro CDC99892 inscrit au Registre public des droits miniers, réels et immobiliers tenu par le Ministère de l'Énergie et des Ressources naturelles au nom de BLOOM LAKE GENERAL PARTNER LIMITED, à titre et en sa qualité de « general partner » de THE BLOOM LAKE IRON ORE MINE LIMITED PARTNERSHIP pour lequel aucune fiche immobilière établie sous un numéro d'ordre n'a été ouverte au Registre des droits réels d'exploitation de ressources de l'État.

Le claim minier s'exerçant et situé en la Ville de Fermont, circonscription foncière de Saguenay, portant le numéro CDC99896

inscrit au Registre public des droits miniers, réels et immobiliers tenu par le Ministère de l'Énergie et des Ressources naturelles au nom de BLOOM LAKE GENERAL PARTNER LIMITED, à titre et en sa qualité de « general partner » de THE BLOOM LAKE IRON ORE MINE LIMITED PARTNERSHIP pour lequel aucune fiche immobilière établie sous un numéro d'ordre n'a été ouverte au Registre des droits réels d'exploitation de ressources de l'État.

Le claim minier s'exerçant et situé en la Ville de Fermont, circonscription foncière de Saguenay, portant le numéro CDC99897 inscrit au Registre public des droits miniers, réels et immobiliers tenu par le Ministère de l'Énergie et des Ressources naturelles au nom de BLOOM LAKE GENERAL PARTNER LIMITED, à titre et en sa qualité de « general partner » de THE BLOOM LAKE IRON ORE MINE LIMITED PARTNERSHIP pour lequel aucune fiche immobilière établie sous un numéro d'ordre n'a été ouverte au Registre des droits réels d'exploitation de ressources de l'État.

Le claim minier s'exerçant et situé en la Ville de Fermont, circonscription foncière de Saguenay, portant le numéro CDC99898 inscrit au Registre public des droits miniers, réels et immobiliers tenu par le Ministère de l'Énergie et des Ressources naturelles au nom de BLOOM LAKE GENERAL PARTNER LIMITED, à titre et en sa qualité de « general partner » de THE BLOOM LAKE IRON ORE MINE LIMITED PARTNERSHIP pour lequel aucune fiche immobilière établie sous un numéro d'ordre n'a été ouverte au Registre des droits réels d'exploitation de ressources de l'État.

Le claim minier s'exerçant et situé en la Ville de Fermont, circonscription foncière de Saguenay, portant le numéro CDC99904 inscrit au Registre public des droits miniers, réels et immobiliers tenu par le Ministère de l'Énergie et des Ressources naturelles au nom de BLOOM LAKE GENERAL PARTNER LIMITED, à titre et en sa qualité de « general partner » de THE BLOOM LAKE IRON ORE MINE LIMITED PARTNERSHIP pour lequel aucune fiche immobilière établie sous un numéro d'ordre n'a été ouverte au Registre des droits réels d'exploitation de ressources de l'État.

Le claim minier s'exerçant et situé en la Ville de Fermont, circonscription foncière de Saguenay, portant le numéro CDC99905 inscrit au Registre public des droits miniers, réels et immobiliers tenu par le Ministère de l'Énergie et des Ressources naturelles au nom de BLOOM LAKE GENERAL PARTNER LIMITED, à titre et en sa qualité de « general partner » de THE BLOOM LAKE IRON ORE MINE LIMITED PARTNERSHIP pour lequel aucune fiche immobilière établie sous un numéro d'ordre n'a été ouverte au Registre des droits réels d'exploitation de ressources de l'État.

Le claim minier s'exerçant et situé dans le Territoire non-organisé de Rivière-Mouchalagane, circonscription foncière de Saguenay, portant le numéro CDC99936 inscrit au Registre public des droits miniers, réels et immobiliers tenu par le Ministère de l'Énergie et des Ressources naturelles au nom de BLOOM LAKE GENERAL PARTNER LIMITED, à titre et en sa qualité de « general partner » de THE BLOOM LAKE IRON ORE MINE LIMITED PARTNERSHIP pour lequel aucune fiche immobilière établie sous un numéro d'ordre n'a été ouverte au Registre des droits réels d'exploitation de ressources de l'État.

Le claim minier s'exerçant et situé dans le Territoire non-organisé de Rivière-Mouchalagane, circonscription foncière de Saguenay, portant le numéro CDC99937 inscrit au Registre public des droits miniers, réels et immobiliers tenu par le Ministère de l'Énergie et des Ressources naturelles au nom de BLOOM LAKE GENERAL PARTNER LIMITED, à titre et en sa qualité de « general partner » de THE BLOOM LAKE IRON ORE MINE LIMITED PARTNERSHIP pour lequel aucune fiche immobilière établie sous un numéro d'ordre n'a été ouverte au Registre des droits réels d'exploitation de ressources de l'État.

Le claim minier s'exerçant et situé dans le Territoire non-organisé de Rivière-Mouchalagane, circonscription foncière de Saguenay, portant le numéro CDC99938 inscrit au Registre public des droits miniers, réels et immobiliers tenu par le Ministère de l'Énergie et des Ressources naturelles au nom de BLOOM LAKE GENERAL PARTNER LIMITED, à titre et en sa qualité de « general partner » de THE BLOOM LAKE IRON ORE MINE LIMITED PARTNERSHIP pour lequel aucune fiche immobilière établie sous un numéro d'ordre n'a été ouverte au Registre des droits réels d'exploitation de ressources de l'État.

Le claim minier s'exerçant et situé dans le Territoire non-organisé de Rivière-Mouchalagane, circonscription foncière de Saguenay, portant le numéro CDC99939 inscrit au Registre public des droits miniers, réels et immobiliers tenu par le Ministère de l'Énergie et des Ressources naturelles au nom de BLOOM LAKE GENERAL PARTNER LIMITED, à titre et en sa qualité de « general partner » de THE BLOOM LAKE IRON ORE MINE LIMITED PARTNERSHIP pour lequel aucune fiche immobilière établie sous un numéro d'ordre n'a été ouverte au Registre des droits réels d'exploitation de ressources de l'État.

Le claim minier s'exerçant et situé en la Ville de Fermont, circonscription foncière de Saguenay, portant le numéro CDC99951 inscrit au Registre public des droits miniers, réels et immobiliers tenu par le Ministère de l'Énergie et des Ressources naturelles au nom de

BLOOM LAKE GENERAL PARTNER LIMITED, à titre et en sa qualité de « general partner » de THE BLOOM LAKE IRON ORE MINE LIMITED PARTNERSHIP pour lequel aucune fiche immobilière établie sous un numéro d'ordre n'a été ouverte au Registre des droits réels d'exploitation de ressources de l'État.

Le claim minier s'exerçant et situé en la Ville de Fermont, circonscription foncière de Saguenay, portant le numéro CDC99952 inscrit au Registre public des droits miniers, réels et immobiliers tenu par le Ministère de l'Énergie et des Ressources naturelles au nom de BLOOM LAKE GENERAL PARTNER LIMITED, à titre et en sa qualité de « general partner » de THE BLOOM LAKE IRON ORE MINE LIMITED PARTNERSHIP pour lequel aucune fiche immobilière établie sous un numéro d'ordre n'a été ouverte au Registre des droits réels d'exploitation de ressources de l'État.

Le claim minier s'exerçant et situé en la Ville de Fermont, circonscription foncière de Saguenay, portant le numéro CDC99953 inscrit au Registre public des droits miniers, réels et immobiliers tenu par le Ministère de l'Énergie et des Ressources naturelles au nom de BLOOM LAKE GENERAL PARTNER LIMITED, à titre et en sa qualité de « general partner » de THE BLOOM LAKE IRON ORE MINE LIMITED PARTNERSHIP pour lequel aucune fiche immobilière établie sous un numéro d'ordre n'a été ouverte au Registre des droits réels d'exploitation de ressources de l'État.

Le claim minier s'exerçant et situé en la Ville de Fermont, circonscription foncière de Saguenay, portant le numéro CDC99954 inscrit au Registre public des droits miniers, réels et immobiliers tenu par le Ministère de l'Énergie et des Ressources naturelles au nom de BLOOM LAKE GENERAL PARTNER LIMITED, à titre et en sa qualité de « general partner » de THE BLOOM LAKE IRON ORE MINE LIMITED PARTNERSHIP pour lequel aucune fiche immobilière établie sous un numéro d'ordre n'a été ouverte au Registre des droits réels d'exploitation de ressources de l'État.

Le claim minier s'exerçant et situé en la Ville de Fermont, circonscription foncière de Saguenay, portant le numéro CDC99956 inscrit au Registre public des droits miniers, réels et immobiliers tenu par le Ministère de l'Énergie et des Ressources naturelles au nom de BLOOM LAKE GENERAL PARTNER LIMITED, à titre et en sa qualité de « general partner » de THE BLOOM LAKE IRON ORE MINE LIMITED PARTNERSHIP pour lequel aucune fiche immobilière établie sous un numéro d'ordre n'a été ouverte au Registre des droits réels d'exploitation de ressources de l'État.

Le claim minier s'exerçant et situé en la Ville de Fermont, circonscription foncière de Saguenay, portant le numéro CDC99957 inscrit au Registre public des droits miniers, réels et immobiliers tenu

par le Ministère de l'Énergie et des Ressources naturelles au nom de BLOOM LAKE GENERAL PARTNER LIMITED, à titre et en sa qualité de « general partner » de THE BLOOM LAKE IRON ORE MINE LIMITED PARTNERSHIP pour lequel aucune fiche immobilière établie sous un numéro d'ordre n'a été ouverte au Registre des droits réels d'exploitation de ressources de l'État.

Le claim minier s'exerçant et situé dans le Territoire non-organisé de Rivière-Mouchalagane, circonscription foncière de Saguenay, portant le numéro CDC99969 inscrit au Registre public des droits miniers, réels et immobiliers tenu par le Ministère de l'Énergie et des Ressources naturelles au nom de BLOOM LAKE GENERAL PARTNER LIMITED, à titre et en sa qualité de « general partner » de THE BLOOM LAKE IRON ORE MINE LIMITED PARTNERSHIP pour lequel aucune fiche immobilière établie sous un numéro d'ordre n'a été ouverte au Registre des droits réels d'exploitation de ressources de l'État.

Le claim minier s'exerçant et situé dans le Territoire non-organisé de Rivière-Mouchalagane, circonscription foncière de Saguenay, portant le numéro CDC99970 inscrit au Registre public des droits miniers, réels et immobiliers tenu par le Ministère de l'Énergie et des Ressources naturelles au nom de BLOOM LAKE GENERAL PARTNER LIMITED, à titre et en sa qualité de « general partner » de THE BLOOM LAKE IRON ORE MINE LIMITED PARTNERSHIP pour lequel aucune fiche immobilière établie sous un numéro d'ordre n'a été ouverte au Registre des droits réels d'exploitation de ressources de l'État.

Le claim minier s'exerçant et situé dans le Territoire non-organisé de Rivière-Mouchalagane, circonscription foncière de Saguenay, portant le numéro CDC99971 inscrit au Registre public des droits miniers, réels et immobiliers tenu par le Ministère de l'Énergie et des Ressources naturelles au nom de BLOOM LAKE GENERAL PARTNER LIMITED, à titre et en sa qualité de « general partner » de THE BLOOM LAKE IRON ORE MINE LIMITED PARTNERSHIP pour lequel aucune fiche immobilière établie sous un numéro d'ordre n'a été ouverte au Registre des droits réels d'exploitation de ressources de l'État.

Le claim minier s'exerçant et situé dans le Territoire non-organisé de Rivière-Mouchalagane, circonscription foncière de Saguenay, portant le numéro CDC99972 inscrit au Registre public des droits miniers, réels et immobiliers tenu par le Ministère de l'Énergie et des Ressources naturelles au nom de BLOOM LAKE GENERAL PARTNER LIMITED, à titre et en sa qualité de « general partner » de THE BLOOM LAKE IRON ORE MINE LIMITED PARTNERSHIP pour lequel aucune fiche immobilière établie sous un numéro d'ordre

n'a été ouverte au Registre des droits réels d'exploitation de ressources de l'État.

Le claim minier s'exerçant et situé en la Ville de Fermont et dans le Territoire non-organisé de Rivière-Mouchalagane, circonscription foncière de Saguenay, portant le numéro CDC2082925 inscrit au Registre public des droits miniers, réels et immobiliers tenu par le Ministère de l'Énergie et des Ressources naturelles au nom de BLOOM LAKE GENERAL PARTNER LIMITED, à titre et en sa qualité de « general partner » de THE BLOOM LAKE IRON ORE MINE LIMITED PARTNERSHIP pour lequel aucune fiche immobilière établie sous un numéro d'ordre n'a été ouverte au Registre des droits réels d'exploitation de ressources de l'État.

Le claim minier s'exerçant et situé en la Ville de Fermont, circonscription foncière de Saguenay, portant le numéro CDC2082970 inscrit au Registre public des droits miniers, réels et immobiliers tenu par le Ministère de l'Énergie et des Ressources naturelles au nom de BLOOM LAKE GENERAL PARTNER LIMITED, à titre et en sa qualité de « general partner » de THE BLOOM LAKE IRON ORE MINE LIMITED PARTNERSHIP pour lequel aucune fiche immobilière établie sous un numéro d'ordre n'a été ouverte au Registre des droits réels d'exploitation de ressources de l'État.

Le CONSTITUANT ET CRÉANCIER requière l'Officier de la publicité des droits de la circonscription foncière de Saguenay de publier le présent Avis d'hypothèque légale à l'index des noms pour les claims ci-dessus désignés pour lesquels aucune fiche immobilière établie sous un numéro d'ordre n'a été ouverte au Registre des droits réels d'exploitation de ressources de l'État, circonscription foncière de Saguenay.

DÉSIGNATION DU BIEN AU REGISTRE PUBLIC DES DROITS MINIERES, RÉELS ET IMMOBILIERS DU MINISTÈRE DE L'ÉNERGIE ET DES RESSOURCES NATURELLES :

Droit	Numéro
Bail Minier	BM877
Clain Minier	CDC98977
Clain Minier	CDC98978
Clain Minier	CDC98986
Clain Minier	CDC98994
Clain Minier	CDC98995
Clain Minier	CDC99884
Clain Minier	CDC99885
Clain Minier	CDC99886

Clain Minier	CDC99887
Clain Minier	CDC99888
Clain Minier	CDC99889
Clain Minier	CDC99890
Clain Minier	CDC99891
Clain Minier	CDC99892
Clain Minier	CDC99894
Clain Minier	CDC99895
Clain Minier	CDC99896
Clain Minier	CDC99897
Clain Minier	CDC99898
Clain Minier	CDC99902
Clain Minier	CDC99903
Clain Minier	CDC99904
Clain Minier	CDC99905
Clain Minier	CDC99910
Clain Minier	CDC99911
Clain Minier	CDC99918
Clain Minier	CDC99919
Clain Minier	CDC99935
Clain Minier	CDC99936
Clain Minier	CDC99937
Clain Minier	CDC99938
Clain Minier	CDC99939
Clain Minier	CDC99951
Clain Minier	CDC99952
Clain Minier	CDC99953
Clain Minier	CDC99954
Clain Minier	CDC99956
Clain Minier	CDC99957
Clain Minier	CDC99965
Clain Minier	CDC99966
Clain Minier	CDC99967
Clain Minier	CDC99968
Clain Minier	CDC99969
Clain Minier	CDC99970
Clain Minier	CDC99971
Clain Minier	CDC99972
Clain Minier	CDC1133844
Clain Minier	CDC1133845
Clain Minier	CDC1133846
Clain Minier	CDC1133847
Clain Minier	CDC2082920
Clain Minier	CDC2082921
Clain Minier	CDC2082922
Clain Minier	CDC2082923
Clain Minier	CDC2082925

Claim Minier	CDC2082926
Claim Minier	CDC2082927
Claim Minier	CDC2082928
Claim Minier	CDC2082929
Claim Minier	CDC2082930
Claim Minier	CDC2082931
Claim Minier	CDC2082932
Claim Minier	CDC2082933
Claim Minier	CDC2082934
Claim Minier	CDC2082935
Claim Minier	CDC2082936
Claim Minier	CDC2082937
Claim Minier	CDC2082938
Claim Minier	CDC2082939
Claim Minier	CDC2082940
Claim Minier	CDC2082941
Claim Minier	CDC2082942
Claim Minier	CDC2082943
Claim Minier	CDC2082944
Claim Minier	CDC2082945
Claim Minier	CDC2082946
Claim Minier	CDC2082947
Claim Minier	CDC2082948
Claim Minier	CDC2082949
Claim Minier	CDC2082950
Claim Minier	CDC2082951
Claim Minier	CDC2082952
Claim Minier	CDC2082953
Claim Minier	CDC2082954
Claim Minier	CDC2082955
Claim Minier	CDC2082956
Claim Minier	CDC2082957
Claim Minier	CDC2082958
Claim Minier	CDC2082959
Claim Minier	CDC2082960
Claim Minier	CDC2082961
Claim Minier	CDC2082962
Claim Minier	CDC2082963
Claim Minier	CDC2082964
Claim Minier	CDC2082965
Claim Minier	CDC2082966
Claim Minier	CDC2082967
Claim Minier	CDC2082968
Claim Minier	CDC2082969
Claim Minier	CDC2082970
Claim Minier	CDC2082971
Claim Minier	CDC2082972

Claim Minier	CDC2082973
Claim Minier	CDC2082974
Claim Minier	CDC2082975
Claim Minier	CDC2082976
Claim Minier	CDC2082977
Claim Minier	CDC2082978
Claim Minier	CDC2082979
Claim Minier	CDC2082980
Claim Minier	CDC2082981
Claim Minier	CDC2177003
Claim Minier	CDC2183070
Claim Minier	CDC2188096

Ci-avant et ci-après collectivement appelés « l'immeuble ».

5- QUALIFICATION DU DROIT :

- a) Le **CONSTITUANT ET CRÉANCIER** a conclu avec la **DÉBITRICE** un contrat de vente relativement à la fourniture de matériaux au bénéfice de l'immeuble ci-haut désigné d'une valeur totale de **28 720,76 \$**, taxes incluses, et dont une somme de **28 720,76 \$**, taxes incluses, mais excluant les intérêts et frais, demeure à ce jour impayée;
- b) Tous les matériaux ont été fournis, incorporés et ont procuré à l'immeuble ci-haut décrit une plus-value d'au moins **28 720,76 \$**;
- c) En date des présentes, les travaux de construction sur l'immeuble ci-haut désigné ne sont pas encore terminés ou, s'ils le sont, plus de trente (30) jours ne se sont pas écoulés depuis la date de fin des travaux, et;
- d) Le contrat de vente ci-haut désigné fut dûment dénoncé au **PROPRIÉTAIRE INSCRIT** de l'immeuble ci-haut décrit (incluant le(s) Propriétaire(s), locataire(s) et/ou titulaire(s) des droits miniers et d'exploitation visés par le présent Avis) avant le début des travaux ou n'avait pas à être dénoncé considérant le lien contractuel direct.

6- MONTANT DE LA CRÉANCE :

VINGT-HUIT MILLE SEPT CENT VINGT DOLLARS ET SOIXANTE-SEIZE CENTS (28 720,76 \$) en capital, incluant les taxes applicables, mais **EN SUS** des intérêts applicables, **EN SUS**

des frais d'inscription, de signification et de confection des présentes et EN SUS de tous les autres frais pouvant être réclamés en vertu de la Loi.

FAIT ET SIGNÉ À Montréal, ce 2 février 2015



Me Thomas Cliche, avocat
DUNTON RAINVILLE S.E.N.C.R.L.
Tour de la Bourse, 43^{ème} étage
800, Square Victoria, C.P. 303
Montréal (Québec) H4Z 1H1


POUR : WESCO DISTRIBUTION CANADA LP

DÉCLARATION D'ATTESTATION
(articles 2991 et 2993 C.c.Q.)

Je, soussignée, Me Vanessa Langlois, avocate, atteste que :

- 1- J'ai vérifié l'identité, la qualité et la capacité de la partie donnant l'Avis d'hypothèque légale signé ce jour à Montréal par Me Thomas Cliche pour WESCO DISTRIBUTION CANADA LP;
- 2- L'Avis d'hypothèque légale susdit traduit la volonté exprimée par le CONSTITUANT ET CRÉANCIER;
- 3- L'Avis d'hypothèque légale susdit est valide quant à sa forme;
- 4- Le contenu de l'Avis d'hypothèque légale susdit est exact, et;
- 5- Le titre du CONSTITUANT ET CRÉANCIER n'est pas publié.

ATTESTÉ À Montréal, ce 2 février 2015, par Me Vanessa Langlois, avocate dûment inscrite au Tableau de l'Ordre du Barreau du Québec, ayant son bureau et sa pratique au sein de l'étude *Dunton Rainville s.e.n.c.r.l.*, sise à la Tour de la Bourse, 43^{ème} étage, 800, Square Victoria, C.P. 303, Montréal, Québec, H4Z 1H1.



Me Vanessa Langlois, avocate

N°

WESCO-DISTRIBUTION CANADA LP
Le Constituant et Créancier

c.
7583168 CANADA INC.
(LES ENTREPRISES ÉLECTRO SÉLECT)

Débitrice

et
MINISTÈRE DE L'ÉNERGIE ET DES RESSOURCES
NATURELLES

BLOOM LAKE GENERAL PARTNER LIMITED
Propriétaire inscrite

et
THE BLOOM LAKE IRON ORE MINE LIMITED
PARTNERSHIP

Propriétaires, locataires et/ou Titulaires

AVIS D'HYPOTHÈQUE LÉGALE D'UNE PERSONNE
AYANT PARTICIPÉ À DES TRAVAUX DE
CONSTRUCTION ET/OU DE RENOVATION D'UN
IMMEUBLE

(Articles 2724, 2726 et suivants C.c.Q.)

BUREAU DE LA PUBLICITÉ DES DROITS DE LA
CIRCONSCRIPTION FONCIÈRE DE SAGUENAY

N/D 72 828

Me Thomas Cliche

DUNTON RAINVILLE
AVOCATS
BARRISTERS & SOLICITORS

CAUSE : 21 327 962

RCONSCRIPTION FONCIÈRE DE SAGUENAY

v/d : 9742-1

MINISTÈRE DE L'ÉNERGIE ET DES RESSOURCES
NATURELLES

PROPRIÉTAIRE

THE BLOOM LAKE IRON ORE MINE LIMITED
PARTNERSHIP

BLOOM LAKE GENERAL PARTNER LIMITED

DÉBITEUR

Je soussigné(e), **RONALD JOHNSON**, huissier de justice, ayant mon domicile professionnel au 511 PLACE D'ARMES #800, MONTREAL, QC, CANADA, H2Y 2W7, certifie sous mon serment d'office

que le **03 février 2015 à 12:52 heures**,

j'ai reçu par télécopieur une copie du présent AVIS D'HYPOTHÈQUE LÉGALE D'UNE PERSONNE AYANT PARTICIPÉ À LA CONSTRUCTION OU À LA RÉNOVATION D'UN IMMEUBLE (Art. 2724 et suiv. ainsi que l'art. 3034 C.C.Q.), DÉCLARATION D'ATTESTATION, ÉTAT CERTIFIÉ D'INSCRIPTION DE DROIT AU REGISTRE FONCIER DU QUÉBEC, PIÈCES ET ATTESTATION D'AUTHENTICITÉ (Art. 82.1 C.p.c.). Ledit document m'a été transmis par le cabinet **BESNIER DION RONDEAU, AVOCATS**, dont le télécopieur porte le numéro (418) 968-6806

Les copies accompagnant le présent document sont **CONFORMES** au **FAC-SIMILÉ** reçu par **TÉLÉCOPIEUR**, le tout en conformité avec l'article 82.1 C.p.c..

Je dresse, en conséquence, la présente attestation d'authenticité afin de valoir et servir ce que de droit.

Attestation d'Authenticité	10,00 \$ (3)
Copies Fac-similé	44,55 \$ (3)
Photocopie(s)	103,20 \$ (3)
SOUS-TOTAL	<u>157,75 \$</u>
TPS	7,89 \$
TVQ	<u>15,74 \$</u>
TOTAL	181,38 \$

MONTREAL, le 03 février 2015.



RONALD JOHNSON, huissier de justice
Permis # 352

v/s : ME LUC DION
BESNIER DION RONDEAU, AVOCATS (2084)

(U POSTE) MARSY 4 R66 E0203 I0203-14:10 REF:1518190-1-0-1 ()
NB:2 FRAIS:

SE

No Engr. T.P.S. : R122687056

No Engr. T.V.Q. : 1013245793

Énergie et Ressources
naturelles

Québec

ÉTAT CERTIFIÉ D'INSCRIPTION
DE DROIT
AU REGISTRE FONCIER DU QUÉBEC

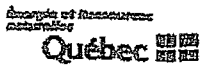
Je certifie que la réquisition présentée le 2015-02-02 à 09:52 a été inscrite au Livre foncier de la circonscription foncière de Saguenay sous le numéro 21 327 962.

Marielle Tremblay

Officier adjoint de la publicité foncière

Identification de la réquisition

Mode de présentation :	Avis	
Forme :	Sous seing privé	
Nature générale :	Hypothèque légale (construction)	
Nom des parties :	Créancier	Jacques Blanchard, arpenteur-géomètre inc.
	Débiteur	Bloom Lake General Partner Limited
		Ministère de l'Énergie et des ressources naturelles, (propriétaire)
		et autres



1000913127

Bordereau d'inscription

Information sur le document

Circonscription foncière : Saguenay
 Date du document : 2015-01-30
 Réquisition : Droits (Acte au long)
 Forme légale : Sous seing privé
 Nature : Hypothèque légale (construction)
 Créancier : Jacques Blanchard, arpenteur-géomètre inc.
 Débiteur : Ministère de l'énergie et des ressources naturelles et al.
 Date d'impression : 2015-01-30
 Date limite de présentation : 2015-03-02

2015-02-02 9:52
Heura-minute

21 327 962
(AA: 685233)

Inscrire « Jacques Blanchard, arpenteur-géomètre inc »

Résumé

Information générale

[Modifier](#)

Référence dossier : Jacques Blanchard, arpenteur-géomètre inc
Circonscription foncière : Saguenay
Date du document : 2015-01-30
Forme légale : Sous seing privé

[Ajouter une nature](#)

Hypothèque légale (construction)

[Supprimer la nature](#)

Partie

[Modifier](#)

Jacques Blanchard, arpenteur-géomètre inc. (Créancier)
Ministère de l'Énergie et des ressources naturelles (Débiteur)
The Bloom Lake Iron Ore Mine Limited Partnership (Débiteur)
Bloom Lake General Partner Limited (Débiteur)

Immeuble

[Modifier](#)

2 Canton de Normanville (Saguenay)
Municipalité : Caniapiscau (TNO)
3 Canton de Normanville (Saguenay)
Municipalité : Caniapiscau (TNO)
4 Canton de Normanville (Saguenay)
Municipalité : Caniapiscau (TNO)
5 Canton de Normanville (Saguenay)
Municipalité : Caniapiscau (TNO)
6 Canton de Normanville (Saguenay)
Municipalité : Caniapiscau (TNO)
7 Canton de Normanville (Saguenay)
Municipalité : Caniapiscau (TNO)
8 Canton de Normanville (Saguenay)
Municipalité : Caniapiscau (TNO)
9 Canton de L'Islois (Saguenay)
Municipalité : Fermont

Information complémentaire

[Modifier](#)

Montant

Montant : 250 200,82 \$

2015-02-02 ^{9:52}
minutes

21 327 962
 (AA: 6 815 233)

**AVIS D'HYPOTHÈQUE LÉGALE D'UNE PERSONNE
 AYANT PARTICIPÉ À LA CONSTRUCTION OU
 LA RÉNOVATION D'UN IMMEUBLE
 (Arts. 2724 et suiv. ainsi que l'art. 3034 C.c.Q)**

DATE ET LIEU

Le trente (30) janvier de l'an deux mille quinze (2015), à Sept-Îles, province de Québec.

NATURE DE L'AVIS

Avis d'hypothèque légale d'une personne ayant participé à la construction ou à la rénovation d'un immeuble.

DÉSIGNATION DES PERSONNES VISÉES PAR L'AVIS

MINISTÈRE DE L'ÉNERGIE ET DES RESSOURCES NATURELLES, dont le bureau du sous-ministre est situé au 5700, 4^{ème} Avenue Ouest, bureau A 301, Ville de Québec, province de Québec, G1H 6R1.

(ci-après le « Propriétaire »)

by THE BLOOM LAKE IRON ORE MINE LIMITED PARTNERSHIP (NEQ 3365994436), société non constituée au Québec, agissant et représentée par son commandité « general

partner » BLOOM LAKE GENERAL PARTNER LIMITED, ladite société ayant son domicile élu au 1155, rue University, bureau 508, Montréal, province de Québec, H3B 3A7, laquelle société agit et est également parfois représentée par son « manager » CLIFFS QUEBEC IRON MINING LIMITED;

ET

BLOOM LAKE GENERAL PARTNER LIMITED (NEQ 1165995169), à titre et en sa qualité de « general partner » de THE BLOOM LAKE IRON ORE MINE LIMITED PARTNERSHIP (NEQ 3365994436), ladite Bloom Lake General Partner Limited ayant été constituée en vertu de la *Loi sur les sociétés* par actions (Ontario), ayant son domicile élu au 1155, rue University, bureau 508, Montréal, province de Québec, H3B 3A7.

(ci-après collectivement et/ou individuellement désignées la « Débitrice » et/ou le « Locataire » et/ou « Propriétaire des droits miniers et d'exploitation »)

DÉSIGNATION DE LA PERSONNE DONNANT L'AVIS

Isabelle Blouin, avocate, exerçant sa profession au sein de l'étude BESNIER DION RONDEAU, s.e.n.c., au 865, boulevard Laure, à Sept-Îles, province de Québec, G4R 1Y6, procureurs de la Créancière ci-après désignée.

DÉSIGNATION DE LA CRÉANCIÈRE ET BÉNÉFICIAIRE DE L'AVIS

JACQUES BLANCHARD, ARPENTEUR-GÉOMÈTRE INC.
ayant son siège social au 775, rue Paul-Desruisseau, à Sherbrooke,
province de Québec, J1J 4L9, district judiciaire de Saint-François.

(ci-après la « Créancière »)

MONTANT DE LA CRÉANCE

À la demande du propriétaire la Créancière a effectué des services d'arpentage de construction pour la construction d'immeubles.

La créance de la Créancière s'établit actuellement à la somme de DEUX CENT CINQUANTE MILLE DEUX CENTS DOLLARS ET QUATRE-VINGT-DEUX SOUS (250 200.82\$) incluant les taxes, plus les intérêts, le tout sauf à parfaire en plus des frais et honoraires du présent avis ainsi que tous les frais pouvant être réclamés par la loi.

Les services d'arpentage de construction ont donné aux immeubles une plus-value au moins égale à la valeur des services impayés.

DÉSIGNATION DU BIEN

DÉSIGNATION

« Tous les droits, titres et intérêts de la Débitrice dans les lots ci-après mentionnés, ainsi que dans toutes les constructions, rénovations, restaurations, améliorations, réaménagement et additions érigés sur les immeubles connus et désignés comme étant les lots numéros **DEUX, TROIS, QUATRE, CINQ, SIX, SEPT** et **HUIT (2,3,4,5,6,7 et 8)** au cadastre officiel du Canton de Normanville, et le lot **NEUF (9)** au cadastre officiel du Canton de Lislois, tous dans la circonscription foncière de Saguenay.

Avec tout ce qui est ou sera incorporé attaché, réuni ou uni par accession à ces immeubles et qui est considéré être immeuble en vertu de la loi ».

**DÉSIGNATION DE DROITS RÉELS D'EXPLOITATION DE
RESSOURCES DE L'ÉTAT POUR LESQUELS DES FICHES
IMMOBILIÈRES ONT ÉTÉ ÉTABLIES SOUS UN NUMÉRO
D'ORDRE AU REGISTRE DES DROITS RÉELS
D'EXPLOITATIONS DE RESSOURCES DE L'ÉTAT**

Le Bail Minier Numéro 877 originellement consenti par le
Gouvernement du Québec représenté par le Ministre des

Ressources naturelles et de la Faune en faveur de CONSOLIDATED THOMPSON IRON MINES LIMITED, exécuté sous seing privé, à Québec, le 14 avril 2009, sous le numéro BM877, publié au Bureau de la publicité des droits de la circonscription foncière de Saguenay sous le numéro 16 115 987, connu et désigné comme étant la fiche immobilière établie sous le numéro d'ordre 97-A-821 au Registre des droits réels d'exploitation de ressources de l'État, pour la circonscription foncière de Saguenay.

Cet immeuble correspond en tout à celui qui a justifié l'établissement de ladite fiche immobilière.

Avec tous les droits réels d'exploitation de ressources de l'État, incluant les constructions, rénovations, restaurations, améliorations, réaménagement et additions et incluant, notamment, les parcs à résidus miniers, les ateliers, usines et autres installations nécessaires à des activités minières érigés sur ledit immeuble, le cas échéant.

Aux termes d'un acte de transfert publié au Bureau de la publicité des droits de la circonscription foncière de Saguenay, le 28 juillet 2009, sous le numéro 16 414 644, CONSOLIDATED THOMPSON IRON MINES LIMITED a transféré ses droits dans et lui résultant du Bail Minier BM877, dans la fiche immobilière établie sous le numéro d'ordre 97-A-821 et dans lesdites constructions, structures et additions à BLOOM LAKE GENERAL PARTNER LIMITED à titre et en sa qualité de « *general partner* » de THE BLOOM LAKE IRON ORE MINE LIMITED PARTNERSHIP.

Le claim minier portant le numéro CDC99894 inscrit au Registre public des droits miniers, réels et immobiliers tenu par le Ministère de l'Énergie et des Ressources naturelles et connu et désigné comme étant la fiche immobilière établie sous le numéro d'ordre 97-A-1459 au Registre des droits réels d'exploitation de ressources de l'État, pour la circonscription foncière de Saguenay. Cet immeuble correspond en tout à celui qui a justifié

l'établissement de ladite fiche immobilière.

Le claim minier portant le numéro CDC99895 inscrit au Registre public des droits miniers, réels et immobiliers tenu par le Ministère de l'Énergie et des Ressources naturelles et connu et désigné comme étant la fiche immobilière établie sous le numéro d'ordre 97-A-1 460 au Registre des droits réels d'exploitation de ressources de l'État, pour la circonscription foncière de Saguenay. Cet immeuble correspond en tout à celui qui a justifié l'établissement de ladite fiche immobilière.

Le claim minier portant le numéro CDC99902 inscrit au Registre public des droits miniers, réels et immobiliers tenu par le Ministère de l'Énergie et des Ressources naturelles et connu et désigné comme étant la fiche immobilière établie sous le numéro d'ordre 97-A-1 461 au Registre des droits réels d'exploitation de ressources de l'État, pour la circonscription foncière de Saguenay. Cet immeuble correspond en tout à celui qui a justifié l'établissement de ladite fiche immobilière.

Le claim minier portant le numéro CDC99903 inscrit au Registre public des droits miniers, réels et immobiliers tenu par le Ministère de l'Énergie et des Ressources naturelles et connu et désigné comme étant la fiche immobilière établie sous le numéro d'ordre 97-A-1 462 au Registre des droits réels d'exploitation de ressources de l'État, pour la circonscription foncière de Saguenay. Cet immeuble correspond en tout à celui qui a justifié l'établissement de ladite fiche immobilière.

Le claim minier portant le numéro CDC99910 inscrit au Registre public des droits miniers, réels et immobiliers tenu par le Ministère de l'Énergie et des Ressources naturelles et connu et désigné comme étant la fiche immobilière établie sous le numéro d'ordre 97-A-1 463 au Registre des droits réels d'exploitation de ressources de l'État, pour la circonscription foncière de Saguenay. Cet immeuble correspond en tout à celui qui a justifié l'établissement de ladite fiche immobilière.

Le claim minier portant le numéro CDC99911 inscrit au Registre

public des droits miniers, réels et immobiliers tenu par le Ministère de l'Énergie et des Ressources naturelles et connu et désigné comme étant la fiche immobilière établie sous le numéro d'ordre 97-A-1464 au le Registre des droits réels d'exploitation de ressources de l'État, pour la circonscription foncière de Saguenay. Cet immeuble correspond en tout à celui qui a justifié l'établissement de ladite fiche immobilière.

Le claim minier portant le numéro CDC99918 inscrit au Registre public des droits miniers, réels et immobiliers tenu par le Ministère de l'Énergie et des Ressources naturelles et connu et désigné comme étant la fiche immobilière établie sous le numéro d'ordre 97-A-1487 au Registre des droits réels d'exploitation de ressources de l'État, pour la circonscription foncière de Saguenay. Cet immeuble correspond en tout à celui qui a justifié l'établissement de ladite fiche immobilière.

Le claim minier portant le numéro CDC99919 inscrit au Registre public des droits miniers, réels et immobiliers tenu par le Ministère de l'Énergie et des Ressources naturelles et connu et désigné comme étant la fiche immobilière établie sous le numéro d'ordre 97-A-1465 au Registre des droits réels d'exploitation de ressources de l'État, pour la circonscription foncière de Saguenay. Cet immeuble correspond en tout à celui qui a justifié l'établissement de ladite fiche immobilière.

Le claim minier portant le numéro CDC99935 inscrit au Registre public des droits miniers, réels et immobiliers tenu par le Ministère de l'Énergie et des Ressources naturelles et connu et désigné comme étant la fiche immobilière établie sous le numéro d'ordre 97-A-1466 au Registre des droits réels d'exploitation de ressources de l'État, pour la circonscription foncière de Saguenay. Cet immeuble correspond en tout à celui qui a justifié l'établissement de ladite fiche immobilière.

Le claim minier portant le numéro CDC99965 inscrit au Registre public des droits miniers, réels et immobiliers tenu par le Ministère de l'Énergie et des Ressources naturelles et connu et désigné comme étant la fiche immobilière établie sous le numéro d'ordre

97-A-1467 au Registre des droits réels d'exploitation de ressources de l'État, pour la circonscription foncière de Saguenay. Cet immeuble correspond en tout à celui qui a justifié l'établissement de ladite fiche immobilière.

Le claim minier portant le numéro CDC99966 inscrit au Registre public des droits miniers, réels et immobiliers tenu par le Ministère de l'Énergie et des Ressources naturelles et connu et désigné comme étant la fiche immobilière établie sous le numéro d'ordre 97-A-1468 au Registre des droits réels d'exploitation de ressources de l'État, pour la circonscription foncière de Saguenay. Cet immeuble correspond en tout à celui qui a justifié l'établissement de ladite fiche immobilière.

Le claim minier portant le numéro CDC99967 inscrit au Registre public des droits miniers, réels et immobiliers tenu par le Ministère de l'Énergie et des Ressources naturelles et connu et désigné comme étant la fiche immobilière établie sous le numéro d'ordre 97-A-1469 au Registre des droits réels d'exploitation de ressources de l'État, pour la circonscription foncière de Saguenay. Cet immeuble correspond en tout à celui qui a justifié l'établissement de ladite fiche immobilière.

Le claim minier portant le numéro CDC99968 inscrit au Registre public des droits miniers, réels et immobiliers tenu par le Ministère de l'Énergie et des Ressources naturelles et connu et désigné comme étant la fiche immobilière établie sous le numéro d'ordre 97-A-1470 au Registre des droits réels d'exploitation de ressources de l'État, pour la circonscription foncière de Saguenay. Cet immeuble correspond en tout à celui qui a justifié l'établissement de ladite fiche immobilière.

Le claim minier portant le numéro CDC1133844 inscrit au Registre public des droits miniers, réels et immobiliers tenu par le Ministère de l'Énergie et des Ressources naturelles et connu et désigné comme étant la fiche immobilière établie sous le numéro d'ordre 97-A-1471 au Registre des droits réels d'exploitation de ressources de l'État, pour la circonscription foncière de Saguenay. Cet immeuble correspond en tout à celui qui a justifié

l'établissement de ladite fiche immobilière.

Le claim minier portant le numéro CDC1133845 inscrit au Registre public des droits miniers, réels et immobiliers tenu par le Ministère de l'Énergie et des Ressources naturelles et connu et désigné comme étant la fiche immobilière établie sous le numéro d'ordre 97-A-1472 au Registre des droits réels d'exploitation de ressources de l'État, pour la circonscription foncière de Saguenay. Cet immeuble correspond en tout à celui qui a justifié l'établissement de ladite fiche immobilière.

Le claim minier portant le numéro CDC1133846 inscrit au Registre public des droits miniers, réels et immobiliers tenu par le Ministère de l'Énergie et des Ressources naturelles et connu et désigné comme étant la fiche immobilière établie sous le numéro d'ordre 97-A-1473 au Registre des droits réels d'exploitation de ressources de l'État, pour la circonscription foncière de Saguenay. Cet immeuble correspond en tout à celui qui a justifié l'établissement de ladite fiche immobilière.

Le claim minier portant le numéro CDC1133847 inscrit au Registre public des droits miniers, réels et immobiliers tenu par le Ministère de l'Énergie et des Ressources naturelles et connu et désigné comme étant la fiche immobilière établie sous le numéro d'ordre 97-A-1474 au Registre des droits réels d'exploitation de ressources de l'État, pour la circonscription foncière de Saguenay. Cet immeuble correspond en tout à celui qui a justifié l'établissement de ladite fiche immobilière.

Le claim minier portant le numéro CDC2082920 inscrit au Registre public des droits miniers, réels et immobiliers tenu par le Ministère de l'Énergie et des Ressources naturelles et connu et désigné comme étant la fiche immobilière établie sous le numéro d'ordre 97-A-1475 au Registre des droits réels d'exploitation de ressources de l'État, pour la circonscription foncière de Saguenay. Cet immeuble correspond en tout à celui qui a justifié l'établissement de ladite fiche immobilière.

Le claim minier portant le numéro CDC2082921 inscrit au Registre

public des droits miniers, réels et immobiliers tenu par le Ministère de l'Énergie et des Ressources naturelles et connu et désigné comme étant la fiche immobilière établie sous le numéro d'ordre 97-A-1 476 au Registre des droits réels d'exploitation de ressources de l'État, pour la circonscription foncière de Saguenay. Cet immeuble correspond en tout à celui qui a justifié l'établissement de ladite fiche immobilière.

Le claim minier portant le numéro CDC2082922 inscrit au Registre public des droits miniers, réels et immobiliers tenu par le Ministère de l'Énergie et des Ressources naturelles et connu et désigné comme étant la fiche immobilière établie sous le numéro d'ordre 97-A-1 477 au Registre des droits réels d'exploitation de ressources de l'État, pour la circonscription foncière de Saguenay. Cet immeuble correspond en tout à celui qui a justifié l'établissement de ladite fiche immobilière.

Le claim minier portant le numéro CDC2082923 inscrit au Registre public des droits miniers, réels et immobiliers tenu par le Ministère de l'Énergie et des Ressources naturelles et connu et désigné comme étant la fiche immobilière établie sous le numéro d'ordre 97-A-1 478 au Registre des droits réels d'exploitation de ressources de l'État, pour la circonscription foncière de Saguenay. Cet immeuble correspond en tout à celui qui a justifié l'établissement de ladite fiche immobilière.

Le claim minier portant le numéro CDC2082926 inscrit au Registre public des droits miniers, réels et immobiliers tenu par le Ministère de l'Énergie et des Ressources naturelles et connu et désigné comme étant la fiche immobilière établie sous le numéro d'ordre 97-A-1 479 au Registre des droits réels d'exploitation de ressources de l'État, pour la circonscription foncière de Saguenay. Cet immeuble correspond en tout à celui qui a justifié l'établissement de ladite fiche immobilière.

Le claim minier portant le numéro CDC2082927 inscrit au Registre public des droits miniers, réels et immobiliers tenu par le Ministère de l'Énergie et des Ressources naturelles et connu et désigné comme étant la fiche immobilière établie sous le numéro d'ordre

97-A-1 480 au Registre des droits réels d'exploitation de ressources de l'État, pour la circonscription foncière de Saguenay. Cet immeuble correspond en tout à celui qui a justifié l'établissement de ladite fiche immobilière.

Le claim minier portant le numéro CDC2082928 inscrit au Registre public des droits miniers, réels et immobiliers tenu par le Ministère de l'Énergie et des Ressources naturelles et connu et désigné comme étant la fiche immobilière établie sous le numéro d'ordre 97-A-1 481 au Registre des droits réels d'exploitation de ressources de l'État, pour la circonscription foncière de Saguenay. Cet immeuble correspond en tout à celui qui a justifié l'établissement de ladite fiche immobilière.

Le claim minier portant le numéro CDC2082929 inscrit au Registre public des droits miniers, réels et immobiliers tenu par le Ministère de l'Énergie et des Ressources naturelles et connu et désigné comme étant la fiche immobilière établie sous le numéro d'ordre 97-A-1 482 au Registre des droits réels d'exploitation de ressources de l'État, pour la circonscription foncière de Saguenay. Cet immeuble correspond en tout à celui qui a justifié l'établissement de ladite fiche immobilière.

Le claim minier portant le numéro CDC2082930 inscrit au Registre public des droits miniers, réels et immobiliers tenu par le Ministère de l'Énergie et des Ressources naturelles et connu et désigné comme étant la fiche immobilière établie sous le numéro d'ordre 97-A-1 483 au Registre des droits réels d'exploitation de ressources de l'État, pour la circonscription foncière de Saguenay. Cet immeuble correspond en tout à celui qui a justifié l'établissement de ladite fiche immobilière.

Le claim minier portant le numéro CDC2082931 inscrit au Registre public des droits miniers, réels et immobiliers tenu par le Ministère de l'Énergie et des Ressources naturelles et connu et désigné comme étant la fiche immobilière établie sous le numéro d'ordre 97-A-1 484 au Registre des droits réels d'exploitation de ressources de l'État, pour la circonscription foncière de Saguenay. Cet immeuble correspond en tout à celui qui a justifié

l'établissement de ladite fiche immobilière.

Le claim minier portant le numéro CDC2082932 inscrit au Registre public des droits miniers, réels et immobiliers tenu par le Ministère de l'Énergie et des Ressources naturelles et connu et désigné comme étant la fiche immobilière établie sous le numéro d'ordre 97-A-1485 au Registre des droits réels d'exploitation de ressources de l'État, pour la circonscription foncière de Saguenay. Cet immeuble correspond en tout à celui qui a justifié l'établissement de ladite fiche immobilière.

Le claim minier portant le numéro CDC2082933 inscrit au Registre public des droits miniers, réels et immobiliers tenu par le Ministère de l'Énergie et des Ressources naturelles et connu et désigné comme étant la fiche immobilière établie sous le numéro d'ordre 97-A-1486 au Registre des droits réels d'exploitation de ressources de l'État, pour la circonscription foncière de Saguenay. Cet immeuble correspond en tout à celui qui a justifié l'établissement de ladite fiche immobilière.

Le claim minier portant le numéro CDC2082934 inscrit au Registre public des droits miniers, réels et immobiliers tenu par le Ministère de l'Énergie et des Ressources naturelles et connu et désigné comme étant la fiche immobilière établie sous le numéro d'ordre 97-A-1488 au Registre des droits réels d'exploitation de ressources de l'État, pour la circonscription foncière de Saguenay. Cet immeuble correspond en tout à celui qui a justifié l'établissement de ladite fiche immobilière.

Le claim minier portant le numéro CDC2082935 inscrit au Registre public des droits miniers, réels et immobiliers tenu par le Ministère de l'Énergie et des Ressources naturelles et connu et désigné comme étant la fiche immobilière établie sous le numéro d'ordre 97-A-1489 au Registre des droits réels d'exploitation de ressources de l'État, pour la circonscription foncière de Saguenay. Cet immeuble correspond en tout à celui qui a justifié l'établissement de ladite fiche immobilière.

Le claim minier portant le numéro CDC2082936 inscrit au Registre

public des droits miniers, réels et immobiliers tenu par le Ministère de l'Énergie et des Ressources naturelles et connu et désigné comme étant la fiche immobilière établie sous le numéro d'ordre 97-A-1490 au Registre des droits réels d'exploitation de ressources de l'État, pour la circonscription foncière de Saguenay. Cet immeuble correspond en tout à celui qui a justifié l'établissement de ladite fiche immobilière.

Le claim minier portant le numéro CDC2082937 inscrit au Registre public des droits miniers, réels et immobiliers tenu par le Ministère de l'Énergie et des Ressources naturelles et connu et désigné comme étant la fiche immobilière établie sous le numéro d'ordre 97-A-1491 au Registre des droits réels d'exploitation de ressources de l'État, pour la circonscription foncière de Saguenay. Cet immeuble correspond en tout à celui qui a justifié l'établissement de ladite fiche immobilière.

Le claim minier portant le numéro CDC2082938 inscrit au Registre public des droits miniers, réels et immobiliers tenu par le Ministère de l'Énergie et des Ressources naturelles et connu et désigné comme étant la fiche immobilière établie sous le numéro d'ordre 97-A-1492 au Registre des droits réels d'exploitation de ressources de l'État, pour la circonscription foncière de Saguenay. Cet immeuble correspond en tout à celui qui a justifié l'établissement de ladite fiche immobilière.

Le claim minier portant le numéro CDC2082939 inscrit au Registre public des droits miniers, réels et immobiliers tenu par le Ministère de l'Énergie et des Ressources naturelles et connu et désigné comme étant la fiche immobilière établie sous le numéro d'ordre 97-A-1493 au Registre des droits réels d'exploitation de ressources de l'État, pour la circonscription foncière de Saguenay. Cet immeuble correspond en tout à celui qui a justifié l'établissement de ladite fiche immobilière.

Le claim minier portant le numéro CDC2082940 inscrit au Registre public des droits miniers, réels et immobiliers tenu par le Ministère de l'Énergie et des Ressources naturelles et connu et désigné comme étant la fiche immobilière établie sous le numéro d'ordre

97-A-1 494 au Registre des droits réels d'exploitation de ressources de l'État, pour la circonscription foncière de Saguenay. Cet immeuble correspond en tout à celui qui a justifié l'établissement de ladite fiche immobilière.

Le claim minier portant le numéro CDC2082941 inscrit au Registre public des droits miniers, réels et immobiliers tenu par le Ministère de l'Énergie et des Ressources naturelles et connu et désigné comme étant la fiche immobilière établie sous le numéro d'ordre 97-A-1 495 au Registre des droits réels d'exploitation de ressources de l'État, pour la circonscription foncière de Saguenay. Cet immeuble correspond en tout à celui qui a justifié l'établissement de ladite fiche immobilière.

Le claim minier portant le numéro CDC2082942 inscrit au Registre public des droits miniers, réels et immobiliers tenu par le Ministère de l'Énergie et des Ressources naturelles et connu et désigné comme étant la fiche immobilière établie sous le numéro d'ordre 97-A-1 496 au Registre des droits réels d'exploitation de ressources de l'État, pour la circonscription foncière de Saguenay. Cet immeuble correspond en tout à celui qui a justifié l'établissement de ladite fiche immobilière.

Le claim minier portant le numéro CDC2082943 inscrit au Registre public des droits miniers, réels et immobiliers tenu par le Ministère de l'Énergie et des Ressources naturelles et connu et désigné comme étant la fiche immobilière établie sous le numéro d'ordre 97-A-1 497 au Registre des droits réels d'exploitation de ressources de l'État, pour la circonscription foncière de Saguenay. Cet immeuble correspond en tout à celui qui a justifié l'établissement de ladite fiche immobilière.

Le claim minier portant le numéro CDC2082944 inscrit au Registre public des droits miniers, réels et immobiliers tenu par le Ministère de l'Énergie et des Ressources naturelles et connu et désigné comme étant la fiche immobilière établie sous le numéro d'ordre 97-A-1 498 au Registre des droits réels d'exploitation de ressources de l'État, pour la circonscription foncière de Saguenay. Cet immeuble correspond en tout à celui qui a justifié

l'établissement de ladite fiche immobilière.

Le claim minier portant le numéro CDC2082945 inscrit au Registre public des droits miniers, réels et immobiliers tenu par le Ministère de l'Énergie et des Ressources naturelles et connu et désigné comme étant la fiche immobilière établie sous le numéro d'ordre 97-A-1 499 au Registre des droits réels d'exploitation de ressources de l'État, pour la circonscription foncière de Saguenay. Cet immeuble correspond en tout à celui qui a justifié l'établissement de ladite fiche immobilière.

Le claim minier portant le numéro CDC2082946 inscrit au Registre public des droits miniers, réels et immobiliers tenu par le Ministère de l'Énergie et des Ressources naturelles et connu et désigné comme étant la fiche immobilière établie sous le numéro d'ordre 97-A-1 500 au Registre des droits réels d'exploitation de ressources de l'État, pour la circonscription foncière de Saguenay. Cet immeuble correspond en tout à celui qui a justifié l'établissement de ladite fiche immobilière.

Le claim minier portant le numéro CDC2082947 inscrit au Registre public des droits miniers, réels et immobiliers tenu par le Ministère de l'Énergie et des Ressources naturelles et connu et désigné comme étant la fiche immobilière établie sous le numéro d'ordre 97-A-1 501 au Registre des droits réels d'exploitation de ressources de l'État, pour la circonscription foncière de Saguenay. Cet immeuble correspond en tout à celui qui a justifié l'établissement de ladite fiche immobilière.

Le claim minier portant le numéro CDC2082948 inscrit au Registre public des droits miniers, réels et immobiliers tenu par le Ministère de l'Énergie et des Ressources naturelles et connu et désigné comme étant la fiche immobilière établie sous le numéro d'ordre 97-A-1 502 au Registre des droits réels d'exploitation de ressources de l'État, pour la circonscription foncière de Saguenay. Cet immeuble correspond en tout à celui qui a justifié l'établissement de ladite fiche immobilière.

Le claim minier portant le numéro CDC2082949 inscrit au Registre

public des droits miniers, réels et immobiliers tenu par le Ministère de l'Énergie et des Ressources naturelles et connu et désigné comme étant la fiche immobilière établie sous le numéro d'ordre 97-A-1 503 au Registre des droits réels d'exploitation de ressources de l'État, pour la circonscription foncière de Saguenay. Cet immeuble correspond en tout à celui qui a justifié l'établissement de ladite fiche immobilière.

Le claim minier portant le numéro CDC2082950 inscrit au Registre public des droits miniers, réels et immobiliers tenu par le Ministère de l'Énergie et des Ressources naturelles et connu et désigné comme étant la fiche immobilière établie sous le numéro d'ordre 97-A-1 504 au Registre des droits réels d'exploitation de ressources de l'État, pour la circonscription foncière de Saguenay. Cet immeuble correspond en tout à celui qui a justifié l'établissement de ladite fiche immobilière.

Le claim minier portant le numéro CDC2082951 inscrit au Registre public des droits miniers, réels et immobiliers tenu par le Ministère de l'Énergie et des Ressources naturelles et connu et désigné comme étant la fiche immobilière établie sous le numéro d'ordre 97-A-1 505 au Registre des droits réels d'exploitation de ressources de l'État, pour la circonscription foncière de Saguenay. Cet immeuble correspond en tout à celui qui a justifié l'établissement de ladite fiche immobilière.

Le claim minier portant le numéro CDC2082952 inscrit au Registre public des droits miniers, réels et immobiliers tenu par le Ministère de l'Énergie et des Ressources naturelles et connu et désigné comme étant la fiche immobilière établie sous le numéro d'ordre 97-A-1 506 au Registre des droits réels d'exploitation de ressources de l'État, pour la circonscription foncière de Saguenay. Cet immeuble correspond en tout à celui qui a justifié l'établissement de ladite fiche immobilière.

Le claim minier portant le numéro CDC2082953 inscrit au Registre public des droits miniers, réels et immobiliers tenu par le Ministère de l'Énergie et des Ressources naturelles et connu et désigné comme étant la fiche immobilière établie sous le numéro d'ordre

97-A-1 507 au Registre des droits réels d'exploitation de ressources de l'État, pour la circonscription foncière de Saguenay. Cet immeuble correspond en tout à celui qui a justifié l'établissement de ladite fiche immobilière.

Le claim minier portant le numéro CDC2082954 inscrit au Registre public des droits miniers, réels et immobiliers tenu par le Ministère de l'Énergie et des Ressources naturelles et connu et désigné comme étant la fiche immobilière établie sous le numéro d'ordre 97-A-1 508 au Registre des droits réels d'exploitation de ressources de l'État, pour la circonscription foncière de Saguenay. Cet immeuble correspond en tout à celui qui a justifié l'établissement de ladite fiche immobilière.

Le claim minier portant le numéro CDC2082955 inscrit au Registre public des droits miniers, réels et immobiliers tenu par le Ministère de l'Énergie et des Ressources naturelles et connu et désigné comme étant la fiche immobilière établie sous le numéro d'ordre 97-A-1 509 au Registre des droits réels d'exploitation de ressources de l'État, pour la circonscription foncière de Saguenay. Cet immeuble correspond en tout à celui qui a justifié l'établissement de ladite fiche immobilière.

Le claim minier portant le numéro CDC2082956 inscrit au Registre public des droits miniers, réels et immobiliers tenu par le Ministère de l'Énergie et des Ressources naturelles et connu et désigné comme étant la fiche immobilière établie sous le numéro d'ordre 97-A-1 510 au Registre des droits réels d'exploitation de ressources de l'État, pour la circonscription foncière de Saguenay. Cet immeuble correspond en tout à celui qui a justifié l'établissement de ladite fiche immobilière.

Le claim minier portant le numéro CDC2082957 inscrit au Registre public des droits miniers, réels et immobiliers tenu par le Ministère de l'Énergie et des Ressources naturelles et connu et désigné comme étant la fiche immobilière établie sous le numéro d'ordre 97-A-1 511 au Registre des droits réels d'exploitation de ressources de l'État, pour la circonscription foncière de Saguenay. Cet immeuble correspond en tout à celui qui a justifié

l'établissement de ladite fiche immobilière.

Le claim minier portant le numéro CDC2082958 inscrit au Registre public des droits miniers, réels et immobiliers tenu par le Ministère de l'Énergie et des Ressources naturelles et connu et désigné comme étant la fiche immobilière établie sous le numéro d'ordre 97-A-1 512 au Registre des droits réels d'exploitation de ressources de l'État, pour la circonscription foncière de Saguenay. Cet immeuble correspond en tout à celui qui a justifié l'établissement de ladite fiche immobilière.

Le claim minier portant le numéro CDC2082959 inscrit au Registre public des droits miniers, réels et immobiliers tenu par le Ministère de l'Énergie et des Ressources naturelles et connu et désigné comme étant la fiche immobilière établie sous le numéro d'ordre 97-A-1 513 au Registre des droits réels d'exploitation de ressources de l'État, pour la circonscription foncière de Saguenay. Cet immeuble correspond en tout à celui qui a justifié l'établissement de ladite fiche immobilière.

Le claim minier portant le numéro CDC2082960 inscrit au Registre public des droits miniers, réels et immobiliers tenu par le Ministère de l'Énergie et des Ressources naturelles et connu et désigné comme étant la fiche immobilière établie sous le numéro d'ordre 97-A-1 514 au Registre des droits réels d'exploitation de ressources de l'État, pour la circonscription foncière de Saguenay. Cet immeuble correspond en tout à celui qui a justifié l'établissement de ladite fiche immobilière.

Le claim minier portant le numéro CDC2082961 inscrit au Registre public des droits miniers, réels et immobiliers tenu par le Ministère de l'Énergie et des Ressources naturelles et connu et désigné comme étant la fiche immobilière établie sous le numéro d'ordre 97-A-1 515 au Registre des droits réels d'exploitation de ressources de l'État, pour la circonscription foncière de Saguenay. Cet immeuble correspond en tout à celui qui a justifié l'établissement de ladite fiche immobilière.

Le claim minier portant le numéro CDC2082962 inscrit au Registre

public des droits miniers, réels et immobiliers tenu par le Ministère de l'Énergie et des Ressources naturelles et connu et désigné comme étant la fiche immobilière établie sous le numéro d'ordre 97-A-1 516 au Registre des droits réels d'exploitation de ressources de l'État, pour la circonscription foncière de Saguenay. Cet immeuble correspond en tout à celui qui a justifié l'établissement de ladite fiche immobilière.

Le claim minier portant le numéro CDC2082963 inscrit au Registre public des droits miniers, réels et immobiliers tenu par le Ministère de l'Énergie et des Ressources naturelles et connu et désigné comme étant la fiche immobilière établie sous le numéro d'ordre 97-A-1 517 au Registre des droits réels d'exploitation de ressources de l'État, pour la circonscription foncière de Saguenay. Cet immeuble correspond en tout à celui qui a justifié l'établissement de ladite fiche immobilière.

Le claim minier portant le numéro CDC2082964 inscrit au Registre public des droits miniers, réels et immobiliers tenu par le Ministère de l'Énergie et des Ressources naturelles et connu et désigné comme étant la fiche immobilière établie sous le numéro d'ordre 97-A-1 518 au Registre des droits réels d'exploitation de ressources de l'État, pour la circonscription foncière de Saguenay. Cet immeuble correspond en tout à celui qui a justifié l'établissement de ladite fiche immobilière.

Le claim minier portant le numéro CDC2082965 inscrit au Registre public des droits miniers, réels et immobiliers tenu par le Ministère de l'Énergie et des Ressources naturelles et connu et désigné comme étant la fiche immobilière établie sous le numéro d'ordre 97-A-1 519 au Registre des droits réels d'exploitation de ressources de l'État, pour la circonscription foncière de Saguenay. Cet immeuble correspond en tout à celui qui a justifié l'établissement de ladite fiche immobilière.

Le claim minier portant le numéro CDC2082966 inscrit au Registre public des droits miniers, réels et immobiliers tenu par le Ministère de l'Énergie et des Ressources naturelles et connu et désigné comme étant la fiche immobilière établie sous le numéro d'ordre

97-A-1 520 au Registre des droits réels d'exploitation de ressources de l'État, pour la circonscription foncière de Saguenay. Cet immeuble correspond en tout à celui qui a justifié l'établissement de ladite fiche immobilière.

Le claim minier portant le numéro CDC2082967 inscrit au Registre public des droits miniers, réels et immobiliers tenu par le Ministère de l'Énergie et des Ressources naturelles et connu et désigné comme étant la fiche immobilière établie sous le numéro d'ordre 97-A-1 521 au Registre des droits réels d'exploitation de ressources de l'État, pour la circonscription foncière de Saguenay. Cet immeuble correspond en tout à celui qui a justifié l'établissement de ladite fiche immobilière.

Le claim minier portant le numéro CDC2082968 inscrit au Registre public des droits miniers, réels et immobiliers tenu par le Ministère de l'Énergie et des Ressources naturelles et connu et désigné comme étant la fiche immobilière établie sous le numéro d'ordre 97-A-1 522 au Registre des droits réels d'exploitation de ressources de l'État, pour la circonscription foncière de Saguenay. Cet immeuble correspond en tout à celui qui a justifié l'établissement de ladite fiche immobilière.

Le claim minier portant le numéro CDC2082969 inscrit au Registre public des droits miniers, réels et immobiliers tenu par le Ministère de l'Énergie et des Ressources naturelles et connu et désigné comme étant la fiche immobilière établie sous le numéro d'ordre 97-A-1 523 au Registre des droits réels d'exploitation de ressources de l'État, pour la circonscription foncière de Saguenay. Cet immeuble correspond en tout à celui qui a justifié l'établissement de ladite fiche immobilière.

Le claim minier portant le numéro CDC2082971 inscrit au Registre public des droits miniers, réels et immobiliers tenu par le Ministère de l'Énergie et des Ressources naturelles et connu et désigné comme étant la fiche immobilière établie sous le numéro d'ordre 97-A-1 524 au Registre des droits réels d'exploitation de ressources de l'État, pour la circonscription foncière de Saguenay. Cet immeuble correspond en tout à celui qui a justifié

l'établissement de ladite fiche immobilière.

Le claim minier portant le numéro CDC2082972 inscrit au Registre public des droits miniers, réels et immobiliers tenu par le Ministère de l'Énergie et des Ressources naturelles et connu et désigné comme étant la fiche immobilière établie sous le numéro d'ordre 97-A-1 525 au Registre des droits réels d'exploitation de ressources de l'État, pour la circonscription foncière de Saguenay. Cet immeuble correspond en tout à celui qui a justifié l'établissement de ladite fiche immobilière.

Le claim minier portant le numéro CDC2082973 inscrit au Registre public des droits miniers, réels et immobiliers tenu par le Ministère de l'Énergie et des Ressources naturelles et connu et désigné comme étant la fiche immobilière établie sous le numéro d'ordre 97-A-1 526 au Registre des droits réels d'exploitation de ressources de l'État, pour la circonscription foncière de Saguenay. Cet immeuble correspond en tout à celui qui a justifié l'établissement de ladite fiche immobilière.

Le claim minier portant le numéro CDC2082974 inscrit au Registre public des droits miniers, réels et immobiliers tenu par le Ministère de l'Énergie et des Ressources naturelles et connu et désigné comme étant la fiche immobilière établie sous le numéro d'ordre 97-A-1 527 au Registre des droits réels d'exploitation de ressources de l'État, pour la circonscription foncière de Saguenay. Cet immeuble correspond en tout à celui qui a justifié l'établissement de ladite fiche immobilière.

Le claim minier portant le numéro CDC2082975 inscrit au Registre public des droits miniers, réels et immobiliers tenu par le Ministère de l'Énergie et des Ressources naturelles et connu et désigné comme étant la fiche immobilière établie sous le numéro d'ordre 97-A-1 528 au Registre des droits réels d'exploitation de ressources de l'État, pour la circonscription foncière de Saguenay. Cet immeuble correspond en tout à celui qui a justifié l'établissement de ladite fiche immobilière.

Le claim minier portant le numéro CDC2082976 inscrit au Registre

public des droits miniers, réels et immobiliers tenu par le Ministère de l'Énergie et des Ressources Naturelles et connu et désigné comme étant la fiche immobilière établie sous le numéro d'ordre 97-A-1 529 au Registre des droits réels d'exploitation de ressources de l'État, pour la circonscription foncière de Saguenay. Cet immeuble correspond en tout à celui qui a justifié l'établissement de ladite fiche immobilière.

Le claim minier portant le numéro CDC2082977 inscrit au Registre public des droits miniers, réels et immobiliers tenu par le Ministère de l'Énergie et des Ressources naturelles et connu et désigné comme étant la fiche immobilière établie sous le numéro d'ordre 97-A-1 530 au Registre des droits réels d'exploitation de ressources de l'État, pour la circonscription foncière de Saguenay. Cet immeuble correspond en tout à celui qui a justifié l'établissement de ladite fiche immobilière.

Le claim minier portant le numéro CDC2082978 inscrit au Registre public des droits miniers, réels et immobiliers tenu par le Ministère de l'Énergie et des Ressources naturelles et connu et désigné comme étant la fiche immobilière établie sous le numéro d'ordre 97-A-1 531 au Registre des droits réels d'exploitation de ressources de l'État, pour la circonscription foncière de Saguenay. Cet immeuble correspond en tout à celui qui a justifié l'établissement de ladite fiche immobilière.

Le claim minier portant le numéro CDC2082979 inscrit au Registre public des droits miniers, réels et immobiliers tenu par le Ministère de l'Énergie et des Ressources naturelles et connu et désigné comme étant la fiche immobilière établie sous le numéro d'ordre 97-A-1 532 au Registre des droits réels d'exploitation de ressources de l'État, pour la circonscription foncière de Saguenay. Cet immeuble correspond en tout à celui qui a justifié l'établissement de ladite fiche immobilière.

Le claim minier portant le numéro CDC2082980 inscrit au Registre public des droits miniers, réels et immobiliers tenu par le Ministère de l'Énergie et des Ressources naturelles et connu et désigné comme étant la fiche immobilière établie sous le numéro d'ordre

97-A-1 533 au Registre des droits réels d'exploitation de ressources de l'État, pour la circonscription foncière de Saguenay. Cet immeuble correspond en tout à celui qui a justifié l'établissement de ladite fiche immobilière.

Le claim minier portant le numéro CDC2082981 inscrit au Registre public des droits miniers, réels et immobiliers tenu par le Ministère de l'Énergie et des Ressources naturelles et connu et désigné comme étant la fiche immobilière établie sous le numéro d'ordre 97-A-1 534 au Registre des droits réels d'exploitation de ressources de l'État, pour la circonscription foncière de Saguenay. Cet immeuble correspond en tout à celui qui a justifié l'établissement de ladite fiche immobilière.

Le claim minier portant le numéro CDC2177003 inscrit au Registre public des droits miniers, réels et immobiliers tenu par le Ministère de l'Énergie et des Ressources naturelles et connu et désigné comme étant la fiche immobilière établie sous le numéro d'ordre 97-A-1 538 au Registre des droits réels d'exploitation de ressources de l'État, pour la circonscription foncière de Saguenay. Cet immeuble correspond en tout à celui qui a justifié l'établissement de ladite fiche immobilière.

Le claim minier portant le numéro CDC2183070 inscrit au Registre public des droits miniers, réels et immobiliers tenu par le Ministère de l'Énergie et des Ressources naturelles et connu et désigné comme étant la fiche immobilière établie sous le numéro d'ordre 97-A-1 539 au Registre des droits réels d'exploitation de ressources de l'État, pour la circonscription foncière de Saguenay. Cet immeuble correspond en tout à celui qui a justifié l'établissement de ladite fiche immobilière.

Le claim minier portant le numéro CDC2188096 inscrit au Registre public des droits miniers, réels et immobiliers tenu par le Ministère de l'Énergie et des Ressources naturelles et connu et désigné comme étant la fiche immobilière établie sous le numéro d'ordre 97-A-1 540 au Registre des droits réels d'exploitation de ressources de l'État, pour la circonscription foncière de Saguenay. Cet immeuble correspond en tout à celui qui a justifié

l'établissement de ladite fiche immobilière.

CLAIMS MINIERS POUR LESQUELS AUCUNE FICHE IMMOBILIÈRE ÉTABLIE SOUS UN NUMÉRO D'ORDRE N'A ÉTÉ OUVERTE AU REGISTRE DES DROITS RÉELS D'EXPLOITATION DE RESSOURCES DE L'ÉTAT

Le claim minier s'exerçant et situé en la Ville de Fermont, circonscription foncière de Saguenay, portant le numéro CDC98977 inscrit au Registre public des droits miniers, réels et immobiliers tenu par le Ministère de l'Énergie et des Ressources naturelles au nom de BLOOM LAKE GENERAL PARTNER LIMITED, à titre et en sa qualité de « *general partner* » de THE BLOOM LAKE IRON ORE MINE LIMITED PARTNERSHIP pour lequel aucune fiche immobilière établie sous un numéro d'ordre n'a été ouverte au Registre des droits réels d'exploitation de ressources de l'État.

Le claim minier s'exerçant et situé en la Ville de Fermont, circonscription foncière de Saguenay, portant le numéro CDC98978 inscrit au Registre public des droits miniers, réels et immobiliers tenu par le Ministère de l'Énergie et des Ressources naturelles au nom de BLOOM LAKE GENERAL PARTNER LIMITED, à titre et en sa qualité de « *general partner* » de THE BLOOM LAKE IRON ORE MINE LIMITED PARTNERSHIP pour lequel aucune fiche immobilière établie sous un numéro d'ordre n'a été ouverte au Registre des droits réels d'exploitation de ressources de l'État.

Le claim minier s'exerçant et situé en la Ville de Fermont, circonscription foncière de Saguenay, portant le numéro CDC98986 inscrit au Registre public des droits miniers, réels et immobiliers tenu par le Ministère de l'Énergie et des Ressources naturelles au nom de BLOOM LAKE GENERAL PARTNER LIMITED, à titre et en sa qualité de « *general partner* » de THE BLOOM LAKE IRON ORE MINE LIMITED PARTNERSHIP pour lequel aucune fiche immobilière établie sous un numéro d'ordre n'a été ouverte au Registre des droits réels d'exploitation de ressources de l'État.

Le claim minier s'exerçant et situé en la Ville de Fermont, circonscription foncière de Saguenay, portant le numéro CDC98994 inscrit au Registre public des droits miniers, réels et immobiliers tenu par le Ministère de l'Énergie et des Ressources naturelles au nom de BLOOM LAKE GENERAL PARTNER LIMITED, à titre et en sa qualité de « *general partner* » de THE BLOOM LAKE IRON ORE MINE LIMITED PARTNERSHIP pour lequel aucune fiche immobilière établie sous un numéro d'ordre n'a été ouverte au Registre des droits réels d'exploitation de ressources de l'État.

Le claim minier s'exerçant et situé en la Ville de Fermont, circonscription foncière de Saguenay, portant le numéro CDC98995 inscrit au Registre public des droits miniers, réels et immobiliers tenu par le Ministère de l'Énergie et des Ressources naturelles au nom de BLOOM LAKE GENERAL PARTNER LIMITED, à titre et en sa qualité de « *general partner* » de THE BLOOM LAKE IRON ORE MINE LIMITED PARTNERSHIP pour lequel aucune fiche immobilière établie sous un numéro d'ordre n'a été ouverte au Registre des droits réels d'exploitation de ressources de l'État.

Le claim minier s'exerçant et situé en la Ville de Fermont, circonscription foncière de Saguenay, portant le numéro CDC98884 inscrit au Registre public des droits miniers, réels et immobiliers tenu par le Ministère de l'Énergie et des Ressources naturelles au nom de BLOOM LAKE GENERAL PARTNER LIMITED, à titre et en sa qualité de « *general partner* » de THE BLOOM LAKE IRON ORE MINE LIMITED PARTNERSHIP pour lequel aucune fiche immobilière établie sous un numéro d'ordre n'a été ouverte au Registre des droits réels d'exploitation de ressources de l'État.

Le claim minier s'exerçant et situé en la Ville de Fermont, circonscription foncière de Saguenay, portant le numéro CDC98885 inscrit au Registre public des droits miniers, réels et immobiliers tenu par le Ministère de l'Énergie et des Ressources naturelles au nom de BLOOM LAKE GENERAL PARTNER LIMITED, à titre et en sa qualité de « *general partner* » de THE

BLOOM LAKE IRON ORE MINE LIMITED PARTNERSHIP pour lequel aucune fiche immobilière établie sous un numéro d'ordre n'a été ouverte au Registre des droits réels d'exploitation de ressources de l'État.

Le claim minier s'exerçant et situé en la Ville de Fermont, circonscription foncière de Saguenay, portant le numéro CDC99886 inscrit au Registre public des droits miniers, réels et immobiliers tenu par le Ministère de l'Énergie et des Ressources naturelles au nom de **BLOOM LAKE GENERAL PARTNER LIMITED**, à titre et en sa qualité de « *general partner* » de **THE BLOOM LAKE IRON ORE MINE LIMITED PARTNERSHIP** pour lequel aucune fiche immobilière établie sous un numéro d'ordre n'a été ouverte au Registre des droits réels d'exploitation de ressources de l'État.

Le claim minier s'exerçant et situé en la Ville de Fermont, circonscription foncière de Saguenay, portant le numéro CDC99887 inscrit au Registre public des droits miniers, réels et immobiliers tenu par le Ministère de l'Énergie et des Ressources naturelles au nom de **BLOOM LAKE GENERAL PARTNER LIMITED**, à titre et en sa qualité de « *general partner* » de **THE BLOOM LAKE IRON ORE MINE LIMITED PARTNERSHIP** pour lequel aucune fiche immobilière établie sous un numéro d'ordre n'a été ouverte au Registre des droits réels d'exploitation de ressources de l'État.

Le claim minier s'exerçant et situé en la Ville de Fermont, circonscription foncière de Saguenay, portant le numéro CDC99888 inscrit au Registre public des droits miniers, réels et immobiliers tenu par le Ministère de l'Énergie et des Ressources naturelles au nom de **BLOOM LAKE GENERAL PARTNER LIMITED**, à titre et en sa qualité de « *general partner* » de **THE BLOOM LAKE IRON ORE MINE LIMITED PARTNERSHIP** pour lequel aucune fiche immobilière établie sous un numéro d'ordre n'a été ouverte au Registre des droits réels d'exploitation de ressources de l'État.

Le claim minier s'exerçant et situé en la Ville de Fermont,

circonscription foncière de Saguenay, portant le numéro CDC99889 inscrit au Registre public des droits miniers, réels et immobiliers tenu par le Ministère de l'Énergie et des Ressources naturelles au nom de BLOOM LAKE GENERAL PARTNER LIMITED, à titre et en sa qualité de « *general partner* » de THE BLOOM LAKE IRON ORE MINE LIMITED PARTNERSHIP pour lequel aucune fiche immobilière établie sous un numéro d'ordre n'a été ouverte au Registre des droits réels d'exploitation de ressources de l'État.

Le claim minier s'exerçant et situé en la Ville de Fermont, circonscription foncière de Saguenay, portant le numéro CDC99890 inscrit au Registre public des droits miniers, réels et immobiliers tenu par le Ministère de l'Énergie et des Ressources naturelles au nom de BLOOM LAKE GENERAL PARTNER LIMITED, à titre et en sa qualité de « *general partner* » de THE BLOOM LAKE IRON ORE MINE LIMITED PARTNERSHIP pour lequel aucune fiche immobilière établie sous un numéro d'ordre n'a été ouverte au Registre des droits réels d'exploitation de ressources de l'État.

Le claim minier s'exerçant et situé en la Ville de Fermont, circonscription foncière de Saguenay, portant le numéro CDC99891 inscrit au Registre public des droits miniers, réels et immobiliers tenu par le Ministère de l'Énergie et des Ressources naturelles au nom de BLOOM LAKE GENERAL PARTNER LIMITED, à titre et en sa qualité de « *general partner* » de THE BLOOM LAKE IRON ORE MINE LIMITED PARTNERSHIP pour lequel aucune fiche immobilière établie sous un numéro d'ordre n'a été ouverte au Registre des droits réels d'exploitation de ressources de l'État.

Le claim minier s'exerçant et situé en la Ville de Fermont, circonscription foncière de Saguenay, portant le numéro CDC99892 inscrit au Registre public des droits miniers, réels et immobiliers tenu par le Ministère de l'Énergie et des Ressources naturelles au nom de BLOOM LAKE GENERAL PARTNER LIMITED, à titre et en sa qualité de « *general partner* » de THE BLOOM LAKE IRON ORE MINE LIMITED PARTNERSHIP pour

lequel aucune fiche immobilière établie sous un numéro d'ordre n'a été ouverte au Registre des droits réels d'exploitation de ressources de l'État.

Le claim minier s'exerçant et situé en la Ville de Fermont, circonscription foncière de Saguenay, portant le numéro CDC99896 inscrit au Registre public des droits miniers, réels et immobiliers tenu par le Ministère de l'Énergie et des Ressources naturelles au nom de BLOOM LAKE GENERAL PARTNER LIMITED, à titre et en sa qualité de « *general partner* » de THE BLOOM LAKE IRON ORE MINE LIMITED PARTNERSHIP pour lequel aucune fiche immobilière établie sous un numéro d'ordre n'a été ouverte au Registre des droits réels d'exploitation de ressources de l'État.

Le claim minier s'exerçant et situé en la Ville de Fermont, circonscription foncière de Saguenay, portant le numéro CDC99897 inscrit au Registre public des droits miniers, réels et immobiliers tenu par le Ministère de l'Énergie et des Ressources naturelles au nom de BLOOM LAKE GENERAL PARTNER LIMITED, à titre et en sa qualité de « *general partner* » de THE BLOOM LAKE IRON ORE MINE LIMITED PARTNERSHIP pour lequel aucune fiche immobilière établie sous un numéro d'ordre n'a été ouverte au Registre des droits réels d'exploitation de ressources de l'État.

Le claim minier s'exerçant et situé en la Ville de Fermont, circonscription foncière de Saguenay, portant le numéro CDC99898 inscrit au Registre public des droits miniers, réels et immobiliers tenu par le Ministère de l'Énergie et des Ressources naturelles au nom de BLOOM LAKE GENERAL PARTNER LIMITED, à titre et en sa qualité de « *general partner* » de THE BLOOM LAKE IRON ORE MINE LIMITED PARTNERSHIP pour lequel aucune fiche immobilière établie sous un numéro d'ordre n'a été ouverte au Registre des droits réels d'exploitation de ressources de l'État.

Le claim minier s'exerçant et situé en la Ville de Fermont,

circonscription foncière de Saguenay, portant le numéro CDC99904 inscrit au Registre public des droits miniers, réels et immobiliers tenu par le Ministère de l'Énergie et des Ressources naturelles au nom de BLOOM LAKE GENERAL PARTNER LIMITED, à titre et en sa qualité de « *general partner* » de THE BLOOM LAKE IRON ORE MINE LIMITED PARTNERSHIP pour lequel aucune fiche immobilière établie sous un numéro d'ordre n'a été ouverte au Registre des droits réels d'exploitation de ressources de l'État.

Le claim minier s'exerçant et situé en la Ville de Fermont, circonscription foncière de Saguenay, portant le numéro CDC99905 inscrit au Registre public des droits miniers, réels et immobiliers tenu par le Ministère de l'Énergie et des Ressources naturelles au nom de BLOOM LAKE GENERAL PARTNER LIMITED, à titre et en sa qualité de « *general partner* » de THE BLOOM LAKE IRON ORE MINE LIMITED PARTNERSHIP pour lequel aucune fiche immobilière établie sous un numéro d'ordre n'a été ouverte au Registre des droits réels d'exploitation de ressources de l'État.

Le claim minier s'exerçant et situé dans le Territoire non-organisé de Rivière-Mouchalagane, circonscription foncière de Saguenay, portant le numéro CDC99936 inscrit au Registre public des droits miniers, réels et immobiliers tenu par le Ministère de l'Énergie et des Ressources naturelles au nom de BLOOM LAKE GENERAL PARTNER LIMITED, à titre et en sa qualité de « *general partner* » de THE BLOOM LAKE IRON ORE MINE LIMITED PARTNERSHIP pour lequel aucune fiche immobilière établie sous un numéro d'ordre n'a été ouverte au Registre des droits réels d'exploitation de ressources de l'État.

Le claim minier s'exerçant et situé dans le Territoire non-organisé de Rivière-Mouchalagane, circonscription foncière de Saguenay, portant le numéro CDC99937 inscrit au Registre public des droits miniers, réels et immobiliers tenu par le Ministère de l'Énergie et des Ressources naturelles au nom de BLOOM LAKE GENERAL PARTNER LIMITED, à titre et en sa qualité de « *general partner* » de THE BLOOM LAKE IRON ORE MINE LIMITED PARTNERSHIP

pour lequel aucune fiche immobilière établie sous un numéro d'ordre n'a été ouverte au Registre des droits réels d'exploitation de ressources de l'État.

Le claim minier s'exerçant et situé dans le Territoire non-organisé de Rivière-Mouchalagane, circonscription foncière de Saguenay, portant le numéro CDC99938 inscrit au Registre public des droits miniers, réels et immobiliers tenu par le Ministère de l'Énergie et des Ressources naturelles au nom de BLOOM LAKE GENERAL PARTNER LIMITED, à titre et en sa qualité de « *general partner* » de THE BLOOM LAKE IRON ORE MINE LIMITED PARTNERSHIP pour lequel aucune fiche immobilière établie sous un numéro d'ordre n'a été ouverte au Registre des droits réels d'exploitation de ressources de l'État.

Le claim minier s'exerçant et situé dans le Territoire non-organisé de Rivière-Mouchalagane, circonscription foncière de Saguenay, portant le numéro CDC99939 inscrit au Registre public des droits miniers, réels et immobiliers tenu par le Ministère de l'Énergie et des Ressources naturelles au nom de BLOOM LAKE GENERAL PARTNER LIMITED, à titre et en sa qualité de « *general partner* » de THE BLOOM LAKE IRON ORE MINE LIMITED PARTNERSHIP pour lequel aucune fiche immobilière établie sous un numéro d'ordre n'a été ouverte au Registre des droits réels d'exploitation de ressources de l'État.

Le claim minier s'exerçant et situé en la Ville de Fermont, circonscription foncière de Saguenay, portant le numéro CDC99951 inscrit au Registre public des droits miniers, réels et immobiliers tenu par le Ministère de l'Énergie et des Ressources naturelles au nom de BLOOM LAKE GENERAL PARTNER LIMITED, à titre et en sa qualité de « *general partner* » de THE BLOOM LAKE IRON ORE MINE LIMITED PARTNERSHIP pour lequel aucune fiche immobilière établie sous un numéro d'ordre n'a été ouverte au Registre des droits réels d'exploitation de ressources de l'État.

Le claim minier s'exerçant et situé en la Ville de Fermont, circonscription foncière de Saguenay, portant le numéro

CDC99952 inscrit au Registre public des droits miniers, réels et immobiliers tenu par le Ministère de l'Énergie et des Ressources naturelles au nom de BLOOM LAKE GENERAL PARTNER LIMITED, à titre et en sa qualité de « *general partner* » de THE BLOOM LAKE IRON ORE MINE LIMITED PARTNERSHIP pour lequel aucune fiche immobilière établie sous un numéro d'ordre n'a été ouverte au Registre des droits réels d'exploitation de ressources de l'État.

Le claim minier s'exerçant et situé en la Ville de Fermont, circonscription foncière de Saguenay, portant le numéro CDC99953 inscrit au Registre public des droits miniers, réels et immobiliers tenu par le Ministère de l'Énergie et des Ressources naturelles au nom de BLOOM LAKE GENERAL PARTNER LIMITED, à titre et en sa qualité de « *general partner* » de THE BLOOM LAKE IRON ORE MINE LIMITED PARTNERSHIP pour lequel aucune fiche immobilière établie sous un numéro d'ordre n'a été ouverte au Registre des droits réels d'exploitation de ressources de l'État.

Le claim minier s'exerçant et situé en la Ville de Fermont, circonscription foncière de Saguenay, portant le numéro CDC99954 inscrit au Registre public des droits miniers, réels et immobiliers tenu par le Ministère de l'Énergie et des Ressources naturelles au nom de BLOOM LAKE GENERAL PARTNER LIMITED, à titre et en sa qualité de « *general partner* » de THE BLOOM LAKE IRON ORE MINE LIMITED PARTNERSHIP pour lequel aucune fiche immobilière établie sous un numéro d'ordre n'a été ouverte au Registre des droits réels d'exploitation de ressources de l'État.

Le claim minier s'exerçant et situé en la Ville de Fermont, circonscription foncière de Saguenay, portant le numéro CDC99956 inscrit au Registre public des droits miniers, réels et immobiliers tenu par le Ministère de l'Énergie et des Ressources naturelles au nom de BLOOM LAKE GENERAL PARTNER LIMITED, à titre et en sa qualité de « *general partner* » de THE BLOOM LAKE IRON ORE MINE LIMITED PARTNERSHIP pour lequel aucune fiche immobilière établie sous un numéro d'ordre n'a

été ouverte au Registre des droits réels d'exploitation de ressources de l'État.

Le claim minier s'exerçant et situé en la Ville de Fermont, circonscription foncière de Saguenay, portant le numéro CDC99957 inscrit au Registre public des droits miniers, réels et immobiliers tenu par le Ministère de l'Énergie et des Ressources naturelles au nom de BLOOM LAKE GENERAL PARTNER LIMITED, à titre et en sa qualité de « *general partner* » de THE BLOOM LAKE IRON ORE MINE LIMITED PARTNERSHIP pour lequel aucune fiche immobilière établie sous un numéro d'ordre n'a été ouverte au Registre des droits réels d'exploitation de ressources de l'État.

Le claim minier s'exerçant et situé dans le Territoire non-organisé de Rivière-Mouchalagane, circonscription foncière de Saguenay, portant le numéro CDC99969 inscrit au Registre public des droits miniers, réels et immobiliers tenu par le Ministère de l'Énergie et des Ressources naturelles au nom de BLOOM LAKE GENERAL PARTNER LIMITED, à titre et en sa qualité de « *general partner* » de THE BLOOM LAKE IRON ORE MINE LIMITED PARTNERSHIP pour lequel aucune fiche immobilière établie sous un numéro d'ordre n'a été ouverte au Registre des droits réels d'exploitation de ressources de l'État.

Le claim minier s'exerçant et situé dans le Territoire non-organisé de Rivière-Mouchalagane, circonscription foncière de Saguenay, portant le numéro CDC99970 inscrit au Registre public des droits miniers, réels et immobiliers tenu par le Ministère de l'Énergie et des Ressources naturelles au nom de BLOOM LAKE GENERAL PARTNER LIMITED, à titre et en sa qualité de « *general partner* » de THE BLOOM LAKE IRON ORE MINE LIMITED PARTNERSHIP pour lequel aucune fiche immobilière établie sous un numéro d'ordre n'a été ouverte au Registre des droits réels d'exploitation de ressources de l'État.

Le claim minier s'exerçant et situé dans le Territoire non-organisé de Rivière-Mouchalagane, circonscription foncière de Saguenay, portant le numéro CDC99971 inscrit au Registre public des droits

miniers, réels et immobiliers tenu par le Ministère de l'Énergie et des Ressources naturelles au nom de BLOOM LAKE GENERAL PARTNER LIMITED, à titre et en sa qualité de « *general partner* » de THE BLOOM LAKE IRON ORE MINE LIMITED PARTNERSHIP pour lequel aucune fiche immobilière établie sous un numéro d'ordre n'a été ouverte au Registre des droits réels d'exploitation de ressources de l'État.

Le claim minier s'exerçant et situé dans le Territoire non-organisé de Rivière-Mouchalagane, circonscription foncière de Saguenay, portant le numéro CDC99972 inscrit au Registre public des droits miniers, réels et immobiliers tenu par le Ministère de l'Énergie et des Ressources naturelles au nom de BLOOM LAKE GENERAL PARTNER LIMITED, à titre et en sa qualité de « *general partner* » de THE BLOOM LAKE IRON ORE MINE LIMITED PARTNERSHIP pour lequel aucune fiche immobilière établie sous un numéro d'ordre n'a été ouverte au Registre des droits réels d'exploitation de ressources de l'État.

Le claim minier s'exerçant et situé en la Ville de Fermont et dans le Territoire non-organisé de Rivière-Mouchalagane, circonscription foncière de Saguenay, portant le numéro CDC2082925 inscrit au Registre public des droits miniers, réels et immobiliers tenu par le Ministère de l'Énergie et des Ressources naturelles au nom de BLOOM LAKE GENERAL PARTNER LIMITED, à titre et en sa qualité de « *general partner* » de THE BLOOM LAKE IRON ORE MINE LIMITED PARTNERSHIP pour lequel aucune fiche immobilière établie sous un numéro d'ordre n'a été ouverte au Registre des droits réels d'exploitation de ressources de l'État.

Le claim minier s'exerçant et situé en la Ville de Fermont, circonscription foncière de Saguenay, portant le numéro CDC2082970 inscrit au Registre public des droits miniers, réels et immobiliers tenu par le Ministère de l'Énergie et des Ressources naturelles au nom de BLOOM LAKE GENERAL PARTNER LIMITED, à titre et en sa qualité de « *general partner* » de THE BLOOM LAKE IRON ORE MINE LIMITED PARTNERSHIP pour lequel aucune fiche immobilière établie sous un numéro d'ordre n'a été ouverte au Registre des droits réels d'exploitation de

ressources de l'État.

La Créancière requière l'Officier de la publicité des droits de la circonscription foncière de Saguenay de publier le présent Avis d'hypothèque légale à l'index des noms pour les claims ci-dessus désignés pour lesquels aucune fiche immobilière établie sous un numéro d'ordre n'a été ouverte au Registre des droits réels d'exploitation de ressources de l'État, circonscription foncière de Saguenay.

**DÉSIGNATION DU BIEN AU REGISTRE PUBLIC DES DROITS
MINIERS, RÉELS ET IMMOBILIERS DU MINISTÈRE DE
L'ÉNERGIE ET DES RESSOURCES NATURELLES**

Droit	Número
Bail Minier	BM877
Claim Minier	CDC98977
Claim Minier	CDC98978
Claim Minier	CDC98986
Claim Minier	CDC98994
Claim Minier	CDC98995
Claim Minier	CDC99884
Claim Minier	CDC99885
Claim Minier	CDC99886
Claim Minier	CDC99887
Claim Minier	CDC99888
Claim Minier	CDC99889
Claim Minier	CDC99890
Claim Minier	CDC99891
Claim Minier	CDC99892
Claim Minier	CDC99894
Claim Minier	CDC99895
Claim Minier	CDC99896
Claim Minier	CDC99897
Claim Minier	CDC99898
Claim Minier	CDC99902

Droit	Numero
Claim Minier	CDC99903
Claim Minier	CDC99904
Claim Minier	CDC99905
Claim Minier	CDC99910
Claim Minier	CDC99911
Claim Minier	CDC99918
Claim Minier	CDC99919
Claim Minier	CDC99935
Claim Minier	CDC99936
Claim Minier	CDC99937
Claim Minier	CDC99938
Claim Minier	CDC99939
Claim Minier	CDC99951
Claim Minier	CDC99952
Claim Minier	CDC99953
Claim Minier	CDC99954
Claim Minier	CDC99956
Claim Minier	CDC99957
Claim Minier	CDC99965
Claim Minier	CDC99966
Claim Minier	CDC99967
Claim Minier	CDC99968
Claim Minier	CDC99969
Claim Minier	CDC99970
Claim Minier	CDC99971
Claim Minier	CDC99972
Claim Minier	CDC1133844
Claim Minier	CDC1133845
Claim Minier	CDC1133846
Claim Minier	CDC1133847
Claim Minier	CDC2082920
Claim Minier	CDC2082921
Claim Minier	CDC2082922

Bruit	Numero
Claim Minier	CDC2082923
Claim Minier	CDC2082925
Claim Minier	CDC2082926
Claim Minier	CDC2082927
Claim Minier	CDC2082928
Claim Minier	CDC2082929
Claim Minier	CDC2082930
Claim Minier	CDC2082931
Claim Minier	CDC2082932
Claim Minier	CDC2082933
Claim Minier	CDC2082934
Claim Minier	CDC2082935
Claim Minier	CDC2082936
Claim Minier	CDC2082937
Claim Minier	CDC2082938
Claim Minier	CDC2082939
Claim Minier	CDC2082940
Claim Minier	CDC2082941
Claim Minier	CDC2082942
Claim Minier	CDC2082943
Claim Minier	CDC2082944
Claim Minier	CDC2082945
Claim Minier	CDC2082946
Claim Minier	CDC2082947
Claim Minier	CDC2082948
Claim Minier	CDC2082949
Claim Minier	CDC2082950
Claim Minier	CDC2082951
Claim Minier	CDC2082952
Claim Minier	CDC2082953
Claim Minier	CDC2082954
Claim Minier	CDC2082955
Claim Minier	CDC2082956

Droit	Numero
Claim Minier	CDC2082957
Claim Minier	CDC2082958
Claim Minier	CDC2082959
Claim Minier	CDC2082960
Claim Minier	CDC2082961
Claim Minier	CDC2082962
Claim Minier	CDC2082963
Claim Minier	CDC2082964
Claim Minier	CDC2082965
Claim Minier	CDC2082966
Claim Minier	CDC2082967
Claim Minier	CDC2082968
Claim Minier	CDC2082969
Claim Minier	CDC2082970
Claim Minier	CDC2082971
Claim Minier	CDC2082972
Claim Minier	CDC2082973
Claim Minier	CDC2082974
Claim Minier	CDC2082975
Claim Minier	CDC2082976
Claim Minier	CDC2082977
Claim Minier	CDC2082978
Claim Minier	CDC2082979
Claim Minier	CDC2082980
Claim Minier	CDC2082981
Claim Minier	CDC2177003
Claim Minier	CDC2183070
Claim Minier	CDC2188096

Les services fournis, de même que les travaux exécutés par la Créancière et/ou les matériaux fournis par la Créancière, le cas échéant, ont apporté une plus-value à l'immeuble ci-dessus désigné pour un montant au moins égal sinon supérieur à la somme de

qui est due à la Créancière.

Signé, à Sept-Iles, ce 30 janvier 2015

Par :



Isabelle Blouin, avocate
BESNIER, DION, RONDEAU,
s.e.n.c.
865, boulevard Laure
Sept-Iles (Québec) G4R 1Y6
Tel : 418-962-9775

COPIE CONFORME AU FAC-SIMILÉ-
RECU PAR TÉLÉCOPIEUR ET TEL
QUE PRÉCISÉ À L'ATTESTATION
ANNEXÉE



HUISSIER DE JUSTICE


DÉCLARATION D'ATTESTATION

RE : Avis d'hypothèque légale d'une personne ayant rendu des services d'arpentage de construction d'immeubles, signé à Sept-Îles, le 30 janvier 2015, par Me Isabelle Blouin, procureure de la Créancière, JACQUES BLANCHARD, ARPENTEUR-GÉOMÈTRE INC;

Je soussignée, Marie-Hélène Besnier, avocate, exerçant ma profession au sein de l'étude Besnier Dion Rondeau, s.e.n.c, située au 865, boulevard Laure, à Sept-Îles, province de Québec, G4R 1Y6, atteste que :

1. J'ai vérifié l'identité, la qualité et la capacité des parties;
2. Le présent document traduit la volonté exprimée par les parties;
3. Le présent document est valide quant à sa forme.


Attesté à Sept-Îles, ce 30 janvier 2015


Me Marie-Hélène Besnier, avocate
BESNIER DION RONDEAU, s.e.n.c.
865, boulevard Laure,
Sept-Îles (Québec) G4R 1Y6


COPIE CONFORME AU FAC-SIMILÉ
REÇU PAR TÉLÉCOPIEUR ET TEL
QUÉ PRÉCISÉ À L'ATTESTATION
ANNEXÉE


HUISSIER DE JUSTICE

A signifier
Hulstier de Justice
Etude Paquette et Associés

No
BUREAU DE LA PUBLICITE DES DROITS DE LA CIRCONSCRIPTION FONCIERE DE SAGUENAY
MINISTERE DE L'ENERGIE ET DES RESSOURCES NATURELLES THE BLOOMLAKE IRON ORE MINE LIMITED PARTNERSHIP BLOOMLAKE GENERAL PARTNER LIMITED
AVIS D'HYPOTHEQUE LEGALE D'UNE PERSONNE AYANT PARTICIPE A LA CONSTRUCTION OU LA RENOVATION D'UN IMMEUBLE (ART.2724 ET SUIV. AINSI QUE L'ART. 3034 C.C.Q)
ORIGINAL
<p>Me Luc Dion 865, boulevard Lauré, Sept-Îles (Québec) G4R 1Y6 Tél.: 418-982-9775 Fax: (418) 988-6806</p>  <p>BESNIER DION RONDEAU SOCIÉTÉ EN NOM COLLECTIF AVOCATS</p> <p>Notre dossier : 9742-1</p>

03/02/15 11:14hrs
 [Signature]
 SIGNIFIÉ LE





ÉTAT CERTIFIÉ D'INSCRIPTION
DE DROIT
AU REGISTRE FONCIER DU QUÉBEC

Je certifie que la réquisition présentée le 2015-01-30 à 11:16 a été inscrite au Livre foncier de la circonscription foncière de Saguenay sous le numéro 21 325 607.

Identification de la réquisition

Mode de présentation :	Avis	
Forme :	Sous seing privé	
Nature générale :	Hypothèque légale (construction)	
Nom des parties :	Créancier	CONSTRUCTION L.F.G. INC.
	Débiteur	BLOOM LAKE GENERAL PARTNER LIMITED
		CLIFFS QUÉBEC MINE DE FER ULC
		et autres

21 325 607
(AA: 6 815 043)
**AVIS D'HYPOTHÈQUE LÉGALE D'UNE PERSONNE
AYANT PARTICIPÉ À LA CONSTRUCTION OU À LA
RÉNOVATION D'UN IMMEUBLE**
(art. 2724, 2726, 2727 et 2728 C.c.Q.)

DATE ET LIEU

Le 28^e jour de janvier deux mille quinze (2015) à Rimouski, district de Rimouski, province de Québec.

NATURE DE L'AVIS

Avis d'hypothèque légale d'une personne ayant participé à la construction ou à la rénovation d'un immeuble, selon les articles 2724, 2726, 2727 et 2728 du *Code civil du Québec*.

DÉSIGNATION DE LA PERSONNE DONNANT L'AVIS

CONSTRUCTION L.F.G. INC., personne morale régie par la *Loi sur les sociétés par actions* ayant son siège au 178, Route 132 Est à Carleton-sur-Mer, province de Québec, G0C 2Z0, agissant aux présentes et dûment représentée par ME CHANTAL GAGNON, avocate de l'étude Avocats BSL inc. ayant une place d'affaires au 160, rue de l'Évêché Ouest, bureau 202 à Rimouski, province de Québec, G5L 4H9.

DÉSIGNATION DES PERSONNES VISÉES PAR L'AVIS

MINISTÈRE DE L'ÉNERGIE ET DES RESSOURCES NATURELLES, dont le bureau de la sous-ministre est situé au 5700, 4^e Avenue Ouest, bureau A 301, ville de Québec, province de Québec, G1H 6R1.

(ci-après le « **Propriétaire** »)

Et

THE BLOOM LAKE IRON ORE MINE LIMITED PARTNERSHIP (NEQ 3365994436), société non constituée au Québec, agissant et représentée par son commandité/ « general partner » **BLOOM LAKE GENERAL PARTNER LIMITED**, ladite société ayant son domicile élu au 1155, rue University, bureau 508, Montréal, province de Québec, H3B 3A7, laquelle société agit et est également parfois représentée par son « manager » **CLIFFS QUÉBEC IRON MINING LIMITED**;

Et

CLIFFS QUÉBEC MINE DE FER ULC, société légalement constituée en vertu de la *Loi canadienne sur les sociétés par actions* étant la société résultante d'une fusion ordinaire entre les sociétés **CLIFFS QUEBEC IRON MINING LIMITED** et **CLIFFS CANADA INC.** intervenue le 1^{er} janvier 2012 et d'une continuation aux termes de la *Business corporations act* (S.B.C. 2002, c. 57) intervenue le 17 avril 2014;

ET

BLOOM LAKE GENERAL PARTNER LIMITED (NEQ 1165995169), à titre et en sa qualité de « *general partner* » de **THE BLOOM LAKE IRON ORE MINE LIMITED PARTNERSHIP** (NEQ 3365994436), ladite Bloom Lake General Partner Limited ayant constituée en vertu de la *Loi sur les sociétés par actions* (Ontario), ayant son domicile élu au 1155, rue University, bureau 508, Montréal, province de Québec, H3B 3A7;

(ci-après collectivement et/ou individuellement désignées la « **Débitrice** » et/ou le « **Locataire** » et/ou « **Propriétaire des droits miniers et d'exploitation** »)

DÉSIGNATION DE LA CRÉANCIÈRE

La créancière est **CONSTRUCTION L.F.G. INC.**, personne morale régie par la *Loi sur les sociétés par actions* ayant son siège au 178, Route 132 Est à Carleton-sur-Mer, province de Québec, G0C 2Z0, agissant aux présentes et dûment représentée par **ME CHANTAL GAGNON**, avocate de l'étude **Avocats BSL inc.** ayant une place d'affaires au 160, rue de l'Évêché Ouest, bureau 202 à Rimouski, province de Québec, G5L 4H9.

MONTANT DE LA CRÉANCE

Le montant de la créance s'établit à la somme d'**UN MILLION HUIT CENT TRENTE-DEUX DOLLARS ET TRENTE CENTS (1 000 832,30 \$)** en capital et intérêts, incluant les taxes, en date du 28 janvier 2015. À cette somme, s'ajoutent les intérêts à compter de cette même date, les déboursés et les frais de signification du présent avis.

DÉSIGNATION DES IMMEUBLES

DÉSIGNATION

« Tous les droits, titres et intérêts de la Débitrice dans les lots ci-après mentionnés, ainsi que dans toutes les constructions, rénovations, restaurations, améliorations, réaménagement et additions érigés sur les immeubles connus et désignés comme étant les lots numéros **DEUX, TROIS,**

QUATRE, CINQ, SIX, SEPT ET HUIT (2,3,4,5,6,7 et 8) au cadastre officiel du Canton de Normanville, et le lot **NEUF (9)** au cadastre officiel du Canton de Lislois, tous dans la circonscription foncière de Saguenay.

Avec tous ce qui est ou sera incorporé attaché, réuni ou uni par accession à ces immeubles et qui est considéré être immeuble en vertu de la loi ».

DÉSIGNATION DE DROITS RÉELS D'EXPLOITATION DE RESSOURCES DE L'ÉTAT POUR LESQUELS DES FICHES IMMOBILIÈRES ONT ÉTÉ ÉTABLIES SOUS UN NUMÉRO D'ORDRE AU REGISTRE DES DROITS RÉELS D'EXPLOITATION DE RESSOURCES DE L'ÉTAT

Le Bail Minier Numéro 877 originairement consenti par le Gouvernement du Québec représenté par le Ministre des Ressources naturelles et de la Faune en faveur de **CONSOLIDATED THOMPSON IRON MINES LIMITED**, exécuté sous seing privé, à Québec, le 14 avril 2009, sous le numéro BM877, publié au Bureau de la publicité des droits de la circonscription foncière de Saguenay sous le numéro 16 115 987, connu et désigné comme étant la fiche immobilière établie sous le numéro d'ordre 97-A-821 au Registre des droits réels d'exploitation de ressources de l'État, pour la circonscription foncière de Saguenay.

Cet immeuble correspond en tout à celui qui a justifié l'établissement de ladite fiche immobilière.

Avec tous les droits réels d'exploitation de ressources de l'État, incluant les constructions, rénovations, restaurations, améliorations, réaménagement et additions et incluant, notamment, les parcs à résidus miniers, les ateliers, usines et autres installations nécessaires à des activités minières érigés sur ledit immeuble, le cas échéant.

Aux termes d'un acte de transfert publié au Bureau de la publicité des droits de la circonscription foncière de Saguenay, le 28 juillet 2009, sous le numéro 16 414 644, **CONSOLIDATED THOMPSON IRON MINES LIMITED** a transféré ses droits dans et lui résultant du Bail Minier BM877, dans la fiche immobilière établie sous le numéro d'ordre 97-A-821 et dans lesdites constructions, structures et additions à **BLOOM LAKE GENERAL PARTNER LIMITED** à titre et en sa qualité de « general partner » de **THE BLOOM LAKE IRON ORE MINE LIMITED PARTNERSHIP**.

Le claim minier portant le numéro CDC99894 inscrit au Registre public des droits miniers, réels et immobiliers tenu par la Ministère de l'Énergie et des Ressources naturelles et connu et désigné comme étant la fiche immobilière établie sous le numéro d'ordre 97-A-1 459 au Registre des droits réels

d'exploitation de ressources de l'État, pour la circonscription foncière de Saguenay. Cet immeuble correspond en tout à celui qui a justifié l'établissement de ladite fiche immobilière.

Le claim minier portant le numéro CDC99895 inscrit au Registre public des droits miniers, réels et immobiliers tenu par le Ministère de l'Énergie et des Ressources naturelles et connu et désigné comme étant la fiche immobilière établie sous le numéro d'ordre 97-A-1 460 au Registre des droits réels d'exploitation de ressources de l'État, pour la circonscription foncière de Saguenay. Cet immeuble correspond en tout à celui qui a justifié l'établissement de ladite fiche immobilière.

Le claim minier portant le numéro CDC99902 inscrit au Registre public des droits miniers, réels et immobilières tenu par le Ministère de l'Énergie et des Ressources naturelles et connu et désigné comme étant la fiche immobilière établie sous le numéro d'ordre 97-A-1 461 au Registre des droits réels d'exploitation de ressources de l'État, pour la circonscription foncière de Saguenay. Cet immeuble correspond en tout à celui qui a justifié l'établissement de ladite fiche immobilière.

Le claim minier portant le numéro CDC99903 inscrit au Registre public des droits miniers, réels et immobiliers tenu par le Ministère de l'Énergie et des ressources naturelles et connu et désigné comme étant la fiche immobilière établie sous le numéro d'ordre 97-A-1 462 au Registre des droits réels d'exploitation de ressources de l'État, pour la circonscription foncière de Saguenay. Cet immeuble correspond en tout à celui qui a justifié l'établissement de ladite fiche immobilière.

Le claim minier portant le numéro CDC99910 inscrit au Registre public des droits miniers, réels et immobiliers tenu par le Ministère de l'Énergie et des Ressources naturelles et connu et désigné comme étant la fiche immobilière établie sous le numéro d'ordre 97-A-1 463 au Registre des droits réels d'exploitation de ressources de l'État, pour la circonscription foncière de Saguenay. Cet immeuble correspond en tout à celui qui a justifié l'établissement de ladite fiche immobilière.

Le claim minier portant le numéro CDC99911 inscrit au Registre public des droits miniers, réels et immobiliers tenu par le Ministère de l'Énergie et des Ressources naturelles et connu et désigné comme étant la fiche immobilière établie sous le numéro d'ordre 97-A-1 464 au Registre des droits réels d'exploitation de ressources de l'État, pour la circonscription foncière de Saguenay. Cet immeuble correspond en tout à celui qui a justifié l'établissement de ladite fiche immobilière.

Le claim minier portant le numéro CDC99918 inscrit au Registre public des droits miniers, réels et immobiliers tenu par le Ministère de l'Énergie et des Ressources naturelles et connu et désigné comme étant la fiche immobilière établie sous le numéro d'ordre 97-A-1 487 au Registre des droits réels d'exploitation de ressources de l'État, pour la circonscription foncière de Saguenay. Cet immeuble correspond en tout à celui qui a justifié l'établissement de ladite fiche immobilière.

Le claim minier portant le numéro CDC99919 inscrit au Registre public des droits miniers, réels et immobiliers tenu par le Ministère de l'Énergie et des Ressources naturelles et connu et désigné comme étant la fiche immobilière établie sous le numéro d'ordre 97-A-1 465 au Registre des droits réels d'exploitation de ressources de l'État, pour la circonscription foncière de Saguenay. Cet immeuble correspond en tout à celui qui a justifié l'établissement de ladite fiche immobilière.

Le claim minier portant le numéro CDC99935 inscrit au Registre public des droits miniers, réels et immobiliers tenu par le Ministère de l'Énergie et des Ressources naturelles et connu et désigné comme étant la fiche immobilière établie sous le numéro d'ordre 97-A-1 466 au Registre des droits réels d'exploitation de ressources de l'État, pour la circonscription foncière de Saguenay. Cet immeuble correspond en tout à celui qui a justifié l'établissement de ladite fiche immobilière.

Le claim minier portant le numéro CDC99965 inscrit au Registre public des droits miniers, réels et immobiliers tenu par le Ministère de l'Énergie et des Ressources naturelles et connu et désigné comme étant la fiche immobilière établie sous le numéro d'ordre 97-A-1 467 au Registre des droits réels d'exploitation de ressources de l'État, pour la circonscription foncière de Saguenay. Cet immeuble correspond en tout à celui qui a justifié l'établissement de ladite fiche immobilière.

Le claim minier portant le numéro CDC99966 inscrit au Registre public des droits miniers, réels et immobiliers tenu par le Ministère de l'Énergie et des Ressources naturelles et connu et désigné comme étant la fiche immobilière établie sous le numéro d'ordre 97-A-1 468 au Registre des droits réels d'exploitation de ressources de l'État, pour la circonscription foncière de Saguenay. Cet immeuble correspond en tout à celui qui a justifié l'établissement de ladite fiche immobilière.

Le claim minier portant le numéro CDC99967 inscrit au Registre public des droits miniers, réels et immobiliers tenu par le Ministère de l'Énergie et des Ressources naturelles et connu et désigné comme étant la fiche immobilière établie sous le numéro d'ordre 97-A-1 469 au Registre des droits réels

d'exploitation de ressources de l'État, pour la circonscription foncière de Saguenay. Cet immeuble correspond en tout à celui qui a justifié l'établissement de ladite fiche immobilière.

Le claim minier portant le numéro CDC99968 inscrit au Registre public des droits miniers, réels et immobiliers tenu par le Ministère de l'Énergie et des Ressources naturelles et connu et désigné comme étant la fiche immobilière établie sous le numéro d'ordre 97-A-1 470 au Registre des droits réels d'exploitation de ressources de l'État, pour la circonscription foncière de Saguenay. Cet immeuble correspond en tout à celui qui a justifié l'établissement de ladite fiche immobilière.

Le claim minier portant le numéro CDC1133844 inscrit au Registre public des droits miniers, réels et immobiliers tenu par le Ministère de l'Énergie et des Ressources naturelles et connu et désigné comme étant la fiche immobilière établie sous le numéro d'ordre 97-A-1 471 au Registre des droits réels d'exploitation de ressources de l'État, pour la circonscription foncière de Saguenay. Cet immeuble correspond en tout à celui qui a justifié l'établissement de ladite fiche immobilière.

Le claim minier portant le numéro CDC1133845 inscrit au Registre public des droits miniers, réels et immobiliers tenu par le Ministère de l'Énergie et des Ressources naturelles et connu et désigné comme étant la fiche immobilière établie sous le numéro d'ordre 97-A-1 472 au Registre des droits réels d'exploitation de ressources de l'État, pour la circonscription foncière de Saguenay. Cet immeuble correspond en tout à celui qui a justifié l'établissement de ladite fiche immobilière.

Le claim minier portant le numéro CDC1133846 inscrit au Registre public des droits miniers, réels et immobiliers tenu par le Ministère de l'Énergie et des Ressources naturelles et connu et désigné comme étant la fiche immobilière établie sous le numéro d'ordre 97-A-1 473 au Registre des droits réels d'exploitation de ressources de l'État, pour la circonscription foncière de Saguenay. Cet immeuble correspond en tout à celui qui a justifié l'établissement de ladite fiche immobilière.

Le claim minier portant le numéro CDC1133847 inscrit au Registre public des droits miniers, réels et immobiliers tenu par le Ministère de l'Énergie et des Ressources naturelles et connu et désigné comme étant la fiche immobilière établie sous le numéro d'ordre 97-A-1 474 au Registre des droits réels d'exploitation de ressources de l'État, pour la circonscription foncière de Saguenay. Cet immeuble correspond en tout à celui qui a justifié l'établissement de ladite fiche immobilière.

Le claim minier portant le numéro CDC2082920 inscrit au Registre public des droits miniers, réels et immobiliers tenu par le Ministère de l'Énergie et des Ressources naturelles et connu et désigné comme étant la fiche immobilière établie sous le numéro d'ordre 97-A-1 475 au Registre des droits réels d'exploitation de ressources de l'État, pour la circonscription foncière de Saguenay. Cet immeuble correspond en tout à celui qui a justifié l'établissement de ladite fiche immobilière.

Le claim minier portant le numéro CDC2082921 inscrit au Registre public des droits miniers, réels et immobiliers tenu par le Ministère de l'Énergie et des Ressources naturelles et connu et désigné comme étant la fiche immobilière établie sous le numéro d'ordre 97-A-1 476 au Registre des droits réels d'exploitation de ressources de l'État, pour la circonscription foncière de Saguenay. Cet immeuble correspond en tout à celui qui a justifié l'établissement de ladite fiche immobilière.

Le claim minier portant le numéro CDC2082922 inscrit au Registre public des droits miniers, réels et immobiliers tenu par le Ministère de l'Énergie et des Ressources naturelles et connu et désigné comme étant la fiche immobilière établie sous le numéro d'ordre 97-A-1 477 au Registre des droits réels d'exploitation de ressources de l'État, pour la circonscription foncière de Saguenay. Cet immeuble correspond en tout à celui qui a justifié l'établissement de ladite fiche immobilière.

Le claim minier portant le numéro CDC2082923 inscrit au Registre public des droits miniers, réels et immobiliers tenu par le Ministère de l'Énergie et des Ressources naturelles et connu et désigné comme étant la fiche immobilière établie sous le numéro d'ordre 97-A-1 478 au Registre des droits réels d'exploitation de ressources de l'État, pour la circonscription foncière de Saguenay. Cet immeuble correspond en tout à celui qui a justifié l'établissement de ladite fiche immobilière.

Le claim minier portant le numéro CDC2082926 inscrit au Registre public des droits miniers, réels et immobiliers tenu par le Ministère de l'Énergie et des Ressources naturelles et connu et désigné comme étant la fiche immobilière établie sous le numéro d'ordre 97-A-1 479 au Registre des droits réels d'exploitation de ressources de l'État, pour la circonscription foncière de Saguenay. Cet immeuble correspond en tout à celui qui a justifié l'établissement de ladite fiche immobilière.

Le claim minier portant le numéro CDC2082927 inscrit au Registre public des droits miniers, réels et immobiliers tenu par le Ministère de l'Énergie et des Ressources naturelles et connu et désigné comme étant la fiche immobilière établie sous le numéro d'ordre 97-A-1 480 au Registre des droits réels

d'exploitation de ressources de l'État, pour la circonscription foncière de Saguenay. Cet immeuble correspond en tout à celui qui a justifié l'établissement de ladite fiche immobilière.

Le claim minier portant le numéro CDC2082928 inscrit au Registre public des droits miniers, réels et immobiliers tenu par le Ministère de l'Énergie et des Ressources naturelles et connu et désigné comme étant la fiche immobilière établie sous le numéro d'ordre 97-A-1 481 au Registre des droits réels d'exploitation de ressources de l'État, pour la circonscription foncière de Saguenay. Cet immeuble correspond en tout à celui qui a justifié l'établissement de ladite fiche immobilière.

Le claim minier portant le numéro CDC2082929 inscrit au Registre public des droits miniers, réels et immobiliers tenu par le Ministère de l'Énergie et des Ressources naturelles et connu et désigné comme étant la fiche immobilière établie sous le numéro d'ordre 97-A-1 482 au Registre des droits réels d'exploitation de ressources de l'État, pour la circonscription foncière de Saguenay. Cet immeuble correspond en tout à celui qui a justifié l'établissement de ladite fiche immobilière.

Le claim minier portant le numéro CDC2082930 inscrit au Registre public des droits miniers, réels et immobiliers tenu par le Ministère de l'Énergie et des Ressources naturelles et connu et désigné comme étant la fiche immobilière établie sous le numéro d'ordre 97-A-1 483 au Registre des droits réels d'exploitation de ressources de l'État, pour la circonscription foncière de Saguenay. Cet immeuble correspond en tout à celui qui a justifié l'établissement de ladite fiche immobilière.

Le claim minier portant le numéro CDC2082931 inscrit au Registre public des droits miniers, réels et immobiliers tenu par le Ministère de l'Énergie et des Ressources naturelles et connu et désigné comme étant la fiche immobilière établie sous le numéro d'ordre 97-A-1 484 au Registre des droits réels d'exploitation de ressources de l'État, pour la circonscription foncière de Saguenay. Cet immeuble correspond en tout à celui qui a justifié l'établissement de ladite fiche immobilière.

Le claim minier portant le numéro CDC2082932 inscrit au Registre public des droits miniers, réels et immobiliers tenu par le Ministère de l'Énergie et des Ressources naturelles et connu et désigné comme étant la fiche immobilière établie sous le numéro d'ordre 97-A-1 485 au Registre des droits réels d'exploitation de ressources de l'État, pour la circonscription foncière de Saguenay. Cet immeuble correspond en tout à celui qui a justifié l'établissement de ladite fiche immobilière.

Le claim minier portant le numéro CDC2082933 inscrit au Registre public des droits miniers, réels et immobiliers tenu par le Ministère de l'Énergie et des Ressources naturelles et connu et désigné comme étant la fiche immobilière établie sous le numéro d'ordre 97-A-1 486 au Registre des droits réels d'exploitation de ressources de l'État, pour la circonscription foncière de Saguenay. Cet immeuble correspond en tout à celui qui a justifié l'établissement de ladite fiche immobilière.

Le claim minier portant le numéro CDC2082934 inscrit au Registre public des droits miniers, réels et immobiliers tenu par le Ministère de l'Énergie et des Ressources naturelles et connu et désigné comme étant la fiche immobilière établie sous le numéro d'ordre 97-A-1 488 au Registre des droits réels d'exploitation de ressources de l'État, pour la circonscription foncière de Saguenay. Cet immeuble correspond en tout à celui qui a justifié l'établissement de ladite fiche immobilière.

Le claim minier portant le numéro CDC2082935 inscrit au Registre public des droits miniers, réels et immobiliers tenu par le Ministère de l'Énergie et des Ressources naturelles et connu et désigné comme étant la fiche immobilière établie sous le numéro d'ordre 97-A-1 489 au Registre des droits réels d'exploitation de ressources de l'État, pour la circonscription foncière de Saguenay. Cet immeuble correspond en tout à celui qui a justifié l'établissement de ladite fiche immobilière.

Le claim minier portant le numéro CDC2082936 inscrit au Registre public des droits miniers, réels et immobiliers tenu par le Ministère de l'Énergie et des Ressources naturelles et connu et désigné comme étant la fiche immobilière établie sous le numéro d'ordre 97-A-1 490 au Registre des droits réels d'exploitation de ressources de l'État, pour la circonscription foncière de Saguenay. Cet immeuble correspond en tout à celui qui a justifié l'établissement de ladite fiche immobilière.

Le claim minier portant le numéro CDC2082937 inscrit au Registre public des droits miniers, réels et immobiliers tenu par le Ministère de l'Énergie et des Ressources naturelles et connu et désigné comme étant la fiche immobilière établie sous le numéro d'ordre 97-A-1 491 au Registre des droits réels d'exploitation de ressources de l'État, pour la circonscription foncière de Saguenay. Cet immeuble correspond en tout à celui qui a justifié l'établissement de ladite fiche immobilière.

Le claim minier portant le numéro CDC2082938 inscrit au Registre public des droits miniers, réels et immobiliers tenu par le Ministère de l'Énergie et des Ressources naturelles et connu et désigné comme étant la fiche immobilière établie sous le numéro d'ordre 97-A-1 492 au Registre des droits réels

d'exploitation de ressources de l'État, pour la circonscription foncière de Saguenay. Cet immeuble correspond en tout à celui qui a justifié l'établissement de ladite fiche immobilière.

Le claim minier portant le numéro CDC2082939 inscrit au Registre public des droits miniers, réels et immobiliers tenu par le Ministère de l'Énergie et des Ressources naturelles et connu et désigné comme étant la fiche immobilière établie sous le numéro d'ordre 97-A-1 493 au Registre des droits réels d'exploitation de ressources de l'État, pour la circonscription foncière de Saguenay. Cet immeuble correspond en tout à celui qui a justifié l'établissement de ladite fiche immobilière.

Le claim minier portant le numéro CDC2082940 inscrit au Registre public des droits miniers, réels et immobiliers tenu par le Ministère de l'Énergie et des Ressources naturelles et connu et désigné comme étant la fiche immobilière établie sous le numéro d'ordre 97-A-1 494 au Registre des droits réels d'exploitation de ressources de l'État, pour la circonscription foncière de Saguenay. Cet immeuble correspond en tout à celui qui a justifié l'établissement de ladite fiche immobilière.

Le claim minier portant le numéro CDC2082941 inscrit au Registre public des droits miniers, réels et immobiliers tenu par le Ministère de l'Énergie et des Ressources naturelles et connu et désigné comme étant la fiche immobilière établie sous le numéro d'ordre 97-A-1 495 au Registre des droits réels d'exploitation de ressources de l'État, pour la circonscription foncière de Saguenay. Cet immeuble correspond en tout à celui qui a justifié l'établissement de ladite fiche immobilière.

Le claim minier portant le numéro CDC2082942 inscrit au Registre public des droits miniers, réels et immobiliers tenu par le Ministère de l'Énergie et des Ressources naturelles et connu et désigné comme étant la fiche immobilière établie sous le numéro d'ordre 97-A-1 496 au Registre des droits réels d'exploitation de ressources de l'État, pour la circonscription foncière de Saguenay. Cet immeuble correspond en tout à celui qui a justifié l'établissement de ladite fiche immobilière.

Le claim minier portant le numéro CDC2082943 inscrit au Registre public des droits miniers, réels et immobiliers tenu par le Ministère de l'Énergie et des Ressources naturelles et connu et désigné comme étant la fiche immobilière établie sous le numéro d'ordre 97-A-1 497 au Registre des droits réels d'exploitation de ressources de l'État, pour la circonscription foncière de Saguenay. Cet immeuble correspond en tout à celui qui a justifié l'établissement de ladite fiche immobilière.

Le claim minier portant le numéro CDC2082944 inscrit au Registre public des droits miniers, réels et immobiliers tenu par le Ministère de l'Énergie et des Ressources naturelles et connu et désigné comme étant la fiche immobilière établie sous le numéro d'ordre 97-A-1 498 au Registre des droits réels d'exploitation de ressources de l'État, pour la circonscription foncière de Saguenay. Cet immeuble correspond en tout à celui qui a justifié l'établissement de ladite fiche immobilière.

Le claim minier portant le numéro CDC2082945 inscrit au Registre public des droits miniers, réels et immobiliers tenu par le Ministère de l'Énergie et des Ressources naturelles et connu et désigné comme étant la fiche immobilière établie sous le numéro d'ordre 97-A-1 499 au Registre des droits réels d'exploitation de ressources de l'État, pour la circonscription foncière de Saguenay. Cet immeuble correspond en tout à celui qui a justifié l'établissement de ladite fiche immobilière.

Le claim minier portant le numéro CDC2082946 inscrit au Registre public des droits miniers, réels et immobiliers tenu par le Ministère de l'Énergie et des Ressources naturelles et connu et désigné comme étant la fiche immobilière établie sous le numéro d'ordre 97-A-1 500 au Registre des droits réels d'exploitation de ressources de l'État, pour la circonscription foncière de Saguenay. Cet immeuble correspond en tout à celui qui a justifié l'établissement de ladite fiche immobilière.

Le claim minier portant le numéro CDC2082947 inscrit au Registre public des droits miniers, réels et immobiliers tenu par le Ministère de l'Énergie et des Ressources naturelles et connu et désigné comme étant la fiche immobilière établie sous le numéro d'ordre 97-A-1 501 au Registre des droits réels d'exploitation de ressources de l'État, pour la circonscription foncière de Saguenay. Cet immeuble correspond en tout à celui qui a justifié l'établissement de ladite fiche immobilière.

Le claim minier portant le numéro CDC2082948 inscrit au Registre public des droits miniers, réels et immobiliers tenu par le Ministère de l'Énergie et des Ressources naturelles et connu et désigné comme étant la fiche immobilière établie sous le numéro d'ordre 97-A-1 502 au Registre des droits réels d'exploitation de ressources de l'État, pour la circonscription foncière de Saguenay. Cet immeuble correspond en tout à celui qui a justifié l'établissement de ladite fiche immobilière.

Le claim minier portant le numéro CDC2082949 inscrit au Registre public des droits miniers, réels et immobiliers tenu par le Ministère de l'Énergie et des Ressources naturelles et connu et désigné comme étant la fiche immobilière établie sous le numéro d'ordre 97-A-1 503 au Registre des droits réels

d'exploitation de ressources de l'État, pour la circonscription foncière de Saguenay. Cet immeuble correspond en tout à celui qui a justifié l'établissement de ladite fiche immobilière.

Le claim minier portant le numéro CDC2082950 inscrit au Registre public des droits miniers, réels et immobiliers tenu par le Ministère de l'Énergie et des Ressources naturelles et connu et désigné comme étant la fiche immobilière établie sous le numéro d'ordre 97-A-1 504 au Registre des droits réels d'exploitation de ressources de l'État, pour la circonscription foncière de Saguenay. Cet immeuble correspond en tout à celui qui a justifié l'établissement de ladite fiche immobilière.

Le claim minier portant le numéro CDC2082951 inscrit au Registre public des droits miniers, réels et immobiliers tenu par le Ministère de l'Énergie et des Ressources naturelles et connu et désigné comme étant la fiche immobilière établie sous le numéro d'ordre 97-A-1 505 au Registre des droits réels d'exploitation de ressources de l'État, pour la circonscription foncière de Saguenay. Cet immeuble correspond en tout à celui qui a justifié l'établissement de ladite fiche immobilière.

Le claim minier portant le numéro CDC2082952 inscrit au Registre public des droits miniers, réels et immobiliers tenu par le Ministère de l'Énergie et des Ressources naturelles et connu et désigné comme étant la fiche immobilière établie sous le numéro d'ordre 97-A-1 506 au Registre des droits réels d'exploitation de ressources de l'État, pour la circonscription foncière de Saguenay. Cet immeuble correspond en tout à celui qui a justifié l'établissement de ladite fiche immobilière.

Le claim minier portant le numéro CDC2082953 inscrit au Registre public des droits miniers, réels et immobiliers tenu par le Ministère de l'Énergie et des Ressources naturelles et connu et désigné comme étant la fiche immobilière établie sous le numéro d'ordre 97-A-1 507 au Registre des droits réels d'exploitation de ressources de l'État, pour la circonscription foncière de Saguenay. Cet immeuble correspond en tout à celui qui a justifié l'établissement de ladite fiche immobilière.

Le claim minier portant le numéro CDC2082954 inscrit au Registre public des droits miniers, réels et immobiliers tenu par le Ministère de l'Énergie et des Ressources naturelles et connu et désigné comme étant la fiche immobilière établie sous le numéro d'ordre 97-A-1 508 au Registre des droits réels d'exploitation de ressources de l'État, pour la circonscription foncière de Saguenay. Cet immeuble correspond en tout à celui qui a justifié l'établissement de ladite fiche immobilière.

Le claim minier portant le numéro CDC2082955 inscrit au Registre public des droits miniers, réels et immobiliers tenu par le Ministère de l'Énergie et des Ressources naturelles et connu et désigné comme étant la fiche immobilière établie sous le numéro d'ordre 97-A-1 509 au Registre des droits réels d'exploitation de ressources de l'État, pour la circonscription foncière de Saguenay. Cet immeuble correspond en tout à celui qui a justifié l'établissement de ladite fiche immobilière.

Le claim minier portant le numéro CDC2082956 inscrit au Registre public des droits miniers, réels et immobiliers tenu par le Ministère de l'Énergie et des Ressources naturelles et connu et désigné comme étant la fiche immobilière établie sous le numéro d'ordre 97-A-1 510 au Registre des droits réels d'exploitation de ressources de l'État, pour la circonscription foncière de Saguenay. Cet immeuble correspond en tout à celui qui a justifié l'établissement de ladite fiche immobilière.

Le claim minier portant le numéro CDC2082957 inscrit au Registre public des droits miniers, réels et immobiliers tenu par le Ministère de l'Énergie et des Ressources naturelles et connu et désigné comme étant la fiche immobilière établie sous le numéro d'ordre 97-A-1 511 au Registre des droits réels d'exploitation de ressources de l'État, pour la circonscription foncière de Saguenay. Cet immeuble correspond en tout à celui qui a justifié l'établissement de ladite fiche immobilière.

Le claim minier portant le numéro CDC2082958 inscrit au Registre public des droits miniers, réels et immobiliers tenu par le Ministère de l'Énergie et des Ressources naturelles et connu et désigné comme étant la fiche immobilière établie sous le numéro d'ordre 97-A-1 512 au Registre des droits réels d'exploitation de ressources de l'État, pour la circonscription foncière de Saguenay. Cet immeuble correspond en tout à celui qui a justifié l'établissement de ladite fiche immobilière.

Le claim minier portant le numéro CDC2082959 inscrit au Registre public des droits miniers, réels et immobiliers tenu par le Ministère de l'Énergie et des Ressources naturelles et connu et désigné comme étant la fiche immobilière établie sous le numéro d'ordre 97-A-1 513 au Registre des droits réels d'exploitation de ressources de l'État, pour la circonscription foncière de Saguenay. Cet immeuble correspond en tout à celui qui a justifié l'établissement de ladite fiche immobilière.

Le claim minier portant le numéro CDC2082960 inscrit au Registre public des droits miniers, réels et immobiliers tenu par le Ministère de l'Énergie et des Ressources naturelles et connu et désigné comme étant la fiche immobilière établie sous le numéro d'ordre 97-A-1 514 au Registre des droits réels

d'exploitation de ressources de l'État, pour la circonscription foncière de Saguenay. Cet immeuble correspond en tout à celui qui a justifié l'établissement de ladite fiche immobilière.

Le claim minier portant le numéro CDC2082961 inscrit au Registre public des droits miniers, réels et immobiliers tenu par le Ministère de l'Énergie et des Ressources naturelles et connu et désigné comme étant la fiche immobilière établie sous le numéro d'ordre 97-A-1 515 au Registre des droits réels d'exploitation de ressources de l'État, pour la circonscription foncière de Saguenay. Cet immeuble correspond en tout à celui qui a justifié l'établissement de ladite fiche immobilière.

Le claim minier portant le numéro CDC2082962 inscrit au Registre public des droits miniers, réels et immobiliers tenu par le Ministère de l'Énergie et des Ressources naturelles et connu et désigné comme étant la fiche immobilière établie sous le numéro d'ordre 97-A-1 516 au Registre des droits réels d'exploitation de ressources de l'État, pour la circonscription foncière de Saguenay. Cet immeuble correspond en tout à celui qui a justifié l'établissement de ladite fiche immobilière.

Le claim minier portant le numéro CDC2082963 inscrit au Registre public des droits miniers, réels et immobiliers tenu par le Ministère de l'Énergie et des Ressources naturelles et connu et désigné comme étant la fiche immobilière établie sous le numéro d'ordre 97-A-1 517 au Registre des droits réels d'exploitation de ressources de l'État, pour la circonscription foncière de Saguenay. Cet immeuble correspond en tout à celui qui a justifié l'établissement de ladite fiche immobilière.

Le claim minier portant le numéro CDC2082964 inscrit au Registre public des droits miniers, réels et immobiliers tenu par le Ministère de l'Énergie et des Ressources naturelles et connu et désigné comme étant la fiche immobilière établie sous le numéro d'ordre 97-A-1 518 au Registre des droits réels d'exploitation de ressources de l'État, pour la circonscription foncière de Saguenay. Cet immeuble correspond en tout à celui qui a justifié l'établissement de ladite fiche immobilière.

Le claim minier portant le numéro CDC2082965 inscrit au Registre public des droits miniers, réels et immobiliers tenu par le Ministère de l'Énergie et des Ressources naturelles et connu et désigné comme étant la fiche immobilière établie sous le numéro d'ordre 97-A-1 519 au Registre des droits réels d'exploitation de ressources de l'État, pour la circonscription foncière de Saguenay. Cet immeuble correspond en tout à celui qui a justifié l'établissement de ladite fiche immobilière.

Le claim minier portant le numéro CDC2082966 inscrit au Registre public des droits miniers, réels et immobiliers tenu par le Ministère de l'Énergie et des Ressources naturelles et connu et désigné comme étant la fiche immobilière établie sous le numéro d'ordre 97-A-1 520 au Registre des droits réels d'exploitation de ressources de l'État, pour la circonscription foncière de Saguenay. Cet immeuble correspond en tout à celui qui a justifié l'établissement de ladite fiche immobilière.

Le claim minier portant le numéro CDC2082967 inscrit au Registre public des droits miniers, réels et immobiliers tenu par le Ministère de l'Énergie et des Ressources naturelles et connu et désigné comme étant la fiche immobilière établie sous le numéro d'ordre 97-A-1 521 au Registre des droits réels d'exploitation de ressources de l'État, pour la circonscription foncière de Saguenay. Cet immeuble correspond en tout à celui qui a justifié l'établissement de ladite fiche immobilière.

Le claim minier portant le numéro CDC2082968 inscrit au Registre public des droits miniers, réels et immobiliers tenu par le Ministère de l'Énergie et des Ressources naturelles et connu et désigné comme étant la fiche immobilière établie sous le numéro d'ordre 97-A-1 522 au Registre des droits réels d'exploitation de ressources de l'État, pour la circonscription foncière de Saguenay. Cet immeuble correspond en tout à celui qui a justifié l'établissement de ladite fiche immobilière.

Le claim minier portant le numéro CDC2082969 inscrit au Registre public des droits miniers, réels et immobiliers tenu par le Ministère de l'Énergie et des Ressources naturelles et connu et désigné comme étant la fiche immobilière établie sous le numéro d'ordre 97-A-1 523 au Registre des droits réels d'exploitation de ressources de l'État, pour la circonscription foncière de Saguenay. Cet immeuble correspond en tout à celui qui a justifié l'établissement de ladite fiche immobilière.

Le claim minier portant le numéro CDC2082971 inscrit au Registre public des droits miniers, réels et immobiliers tenu par le Ministère de l'Énergie et des Ressources naturelles et connu et désigné comme étant la fiche immobilière établie sous le numéro d'ordre 97-A-1 524 au Registre des droits réels d'exploitation de ressources de l'État, pour la circonscription foncière de Saguenay. Cet immeuble correspond en tout à celui qui a justifié l'établissement de ladite fiche immobilière.

Le claim minier portant le numéro CDC2082972 inscrit au Registre public des droits miniers, réels et immobiliers tenu par le Ministère de l'Énergie et des Ressources naturelles et connu et désigné comme étant la fiche immobilière établie sous le numéro d'ordre 97-A-1 525 au Registre des droits réels

d'exploitation de ressources de l'État, pour la circonscription foncière de Saguenay. Cet immeuble correspond en tout à celui qui a justifié l'établissement de ladite fiche immobilière.

Le claim minier portant le numéro CDC2082973 inscrit au Registre public des droits miniers, réels et immobiliers tenu par le Ministère de l'Énergie et des Ressources naturelles et connu et désigné comme étant la fiche immobilière établie sous le numéro d'ordre 97-A-1 526 au Registre des droits réels d'exploitation de ressources de l'État, pour la circonscription foncière de Saguenay. Cet immeuble correspond en tout à celui qui a justifié l'établissement de ladite fiche immobilière.

Le claim minier portant le numéro CDC2082974 inscrit au Registre public des droits miniers, réels et immobiliers tenu par le Ministère de l'Énergie et des Ressources naturelles et connu et désigné comme étant la fiche immobilière établie sous le numéro d'ordre 97-A-1 527 au Registre des droits réels d'exploitation de ressources de l'État, pour la circonscription foncière de Saguenay. Cet immeuble correspond en tout à celui qui a justifié l'établissement de ladite fiche immobilière.

Le claim minier portant le numéro CDC2082975 inscrit au Registre public des droits miniers, réels et immobiliers tenu par le Ministère de l'Énergie et des Ressources naturelles et connu et désigné comme étant la fiche immobilière établie sous le numéro d'ordre 97-A-1 528 au Registre des droits réels d'exploitation de ressources de l'État, pour la circonscription foncière de Saguenay. Cet immeuble correspond en tout à celui qui a justifié l'établissement de ladite fiche immobilière.

Le claim minier portant le numéro CDC2082976 inscrit au Registre public des droits miniers, réels et immobiliers tenu par le Ministère de l'Énergie et des Ressources naturelles et connu et désigné comme étant la fiche immobilière établie sous le numéro d'ordre 97-A-1 529 au Registre des droits réels d'exploitation de ressources de l'État, pour la circonscription foncière de Saguenay. Cet immeuble correspond en tout à celui qui a justifié l'établissement de ladite fiche immobilière.

Le claim minier portant le numéro CDC2082977 inscrit au Registre public des droits miniers, réels et immobiliers tenu par le Ministère de l'Énergie et des Ressources naturelles et connu et désigné comme étant la fiche immobilière établie sous le numéro d'ordre 97-A-1 530 au Registre des droits réels d'exploitation de ressources de l'État, pour la circonscription foncière de Saguenay. Cet immeuble correspond en tout à celui qui a justifié l'établissement de ladite fiche immobilière.

Le claim minier portant le numéro CDC2082978 inscrit au Registre public des droits miniers, réels et immobiliers tenu par le Ministère de l'Énergie et des Ressources naturelles et connu et désigné comme étant la fiche immobilière établie sous le numéro d'ordre 97-A-1 531 au Registre des droits réels d'exploitation de ressources de l'État, pour la circonscription foncière de Saguenay. Cet immeuble correspond en tout à celui qui a justifié l'établissement de ladite fiche immobilière.

Le claim minier portant le numéro CDC2082979 inscrit au Registre public des droits miniers, réels et immobiliers tenu par le Ministère de l'Énergie et des Ressources naturelles et connu et désigné comme étant la fiche immobilière établie sous le numéro d'ordre 97-A-1 532 au Registre des droits réels d'exploitation de ressources de l'État, pour la circonscription foncière de Saguenay. Cet immeuble correspond en tout à celui qui a justifié l'établissement de ladite fiche immobilière.

Le claim minier portant le numéro CDC2082980 inscrit au Registre public des droits miniers, réels et immobiliers tenu par le Ministère de l'Énergie et des Ressources naturelles et connu et désigné comme étant la fiche immobilière établie sous le numéro d'ordre 97-A-1 533 au Registre des droits réels d'exploitation de ressources de l'État, pour la circonscription foncière de Saguenay. Cet immeuble correspond en tout à celui qui a justifié l'établissement de ladite fiche immobilière.

Le claim minier portant le numéro CDC2082981 inscrit au Registre public des droits miniers, réels et immobiliers tenu par le Ministère de l'Énergie et des Ressources naturelles et connu et désigné comme étant la fiche immobilière établie sous le numéro d'ordre 97-A-1 534 au Registre des droits réels d'exploitation de ressources de l'État, pour la circonscription foncière de Saguenay. Cet immeuble correspond en tout à celui qui a justifié l'établissement de ladite fiche immobilière.

Le claim minier portant le numéro CDC2177003 inscrit au Registre public des droits miniers, réels et immobiliers tenu par le Ministère de l'Énergie et des Ressources naturelles et connu et désigné comme étant la fiche immobilière établie sous le numéro d'ordre 97-A-1 538 au Registre des droits réels d'exploitation de ressources de l'État, pour la circonscription foncière de Saguenay. Cet immeuble correspond en tout à celui qui a justifié l'établissement de ladite fiche immobilière.

Le claim minier portant le numéro CDC2183070 inscrit au Registre public des droits miniers, réels et immobiliers tenu par le Ministère de l'Énergie et des Ressources naturelles et connu et désigné comme étant la fiche immobilière établie sous le numéro d'ordre 97-A-1 539 au Registre des droits réels

d'exploitation de ressources de l'État, pour la circonscription foncière de Saguenay. Cet immeuble correspond en tout à celui qui a justifié l'établissement de ladite fiche immobilière.

Le claim minier portant le numéro CDC2188096 inscrit au Registre public des droits miniers, réels et immobiliers tenu par le Ministère de l'Énergie et des Ressources naturelles et connu et désigné comme étant la fiche immobilière établie sous le numéro d'ordre 97-A-1 540 au Registre des droits réels d'exploitation de ressources de l'État, pour la circonscription foncière de Saguenay. Cet immeuble correspond en tout à celui qui a justifié l'établissement de ladite fiche immobilière.

**CLAIMS MINIERES POUR LESQUELS AUCUNE FICHE IMMOBILIERE
ETABLIE SOUS UN NUMERO D'ORDRE N'A ÉTÉ OUVERTE AU
REGISTRE DES DROITS RÉELS D'EXPLOITATION DE RESSOURCES
DE L'ÉTAT**

Le claim minier s'exerçant et situé en la Ville de Fermont, circonscription foncière de Saguenay, portant le numéro CDC98977 inscrit au Registre public des droits miniers, réels et immobiliers tenu par le Ministère de l'Énergie et des Ressources naturelles au nom de **BLOOM LAKE GENERAL PARTNER LIMITED**, à titre et en sa qualité de «general partner» de **THE BLOOM LAKE IRON ORE MINE LIMITED PARTNERSHIP** pour lequel aucune fiche immobilière établie sous un numéro d'ordre n'a été ouverte au Registre des droits réels d'exploitation de ressources de l'État.

Le claim minier s'exerçant et situé en la Ville de Fermont, circonscription foncière de Saguenay, portant le numéro CDC98978 inscrit au Registre public des droits miniers, réels et immobiliers tenu par le Ministère de l'Énergie et des Ressources naturelles au nom de **BLOOM LAKE GENERAL PARTNER LIMITED**, à titre et en sa qualité de «general partner» de **THE BLOOM LAKE IRON ORE MINE LIMITED PARTNERSHIP** pour lequel aucune fiche immobilière établie sous un numéro d'ordre n'a été ouverte au Registre des droits réels d'exploitation de ressources de l'État.

Le claim minier s'exerçant et situé en la Ville de Fermont, circonscription foncière de Saguenay, portant le numéro CDC98986 inscrit au Registre public des droits miniers, réels et immobiliers tenu par le Ministère de l'Énergie et des Ressources naturelles au nom de **BLOOM LAKE GENERAL PARTNER LIMITED**, à titre et en sa qualité de «general partner» de **THE BLOOM LAKE IRON ORE MINE LIMITED PARTNERSHIP** pour lequel aucune fiche immobilière établie sous un numéro d'ordre n'a été ouverte au Registre des droits réels d'exploitation de ressources de l'État.

Le claim minier s'exerçant et situé en la Ville de Fermont, circonscription foncière de Saguenay, portant le numéro CDC98994 inscrit au Registre public des droits miniers, réels et immobiliers tenu par le Ministère de l'Énergie et des Ressources naturelles au nom de **BLOOM LAKE GENERAL PARTNER LIMITED**, à titre et en sa qualité de «general partner» de **THE BLOOM LAKE IRON ORE MINE LIMITED PARTNERSHIP** pour lequel aucune fiche immobilière établie sous un numéro d'ordre n'a été ouverte au Registre des droits réels d'exploitation de ressources de l'État.

Le claim minier s'exerçant et situé en la Ville de Fermont, circonscription foncière de Saguenay, portant le numéro CDC98995 inscrit au Registre public des droits miniers, réels et immobiliers tenu par le Ministère de l'Énergie et des Ressources naturelles au nom de **BLOOM LAKE GENERAL PARTNER LIMITED**, à titre et en sa qualité de «general partner» de **THE BLOOM LAKE IRON ORE MINE LIMITED PARTNERSHIP** pour lequel aucune fiche immobilière établie sous un numéro d'ordre n'a été ouverte au Registre des droits réels d'exploitation de ressources de l'État.

Le claim minier s'exerçant et situé en la Ville de Fermont, circonscription foncière de Saguenay, portant le numéro CDC98884 inscrit au Registre public des droits miniers, réels et immobiliers tenu par le Ministère de l'Énergie et des Ressources naturelles au nom de **BLOOM LAKE GENERAL PARTNER LIMITED**, à titre et en sa qualité de «general partner» de **THE BLOOM LAKE IRON ORE MINE LIMITED PARTNERSHIP** pour lequel aucune fiche immobilière établie sous un numéro d'ordre n'a été ouverte au Registre des droits réels d'exploitation de ressources de l'État.

Le claim minier s'exerçant et situé en la Ville de Fermont, circonscription foncière de Saguenay, portant le numéro CDC98885 inscrit au Registre public des droits miniers, réels et immobiliers tenu par le Ministère de l'Énergie et des Ressources naturelles au nom de **BLOOM LAKE GENERAL PARTNER LIMITED**, à titre et en sa qualité de «general partner» de **THE BLOOM LAKE IRON ORE MINE LIMITED PARTNERSHIP** pour lequel aucune fiche immobilière établie sous un numéro d'ordre n'a été ouverte au Registre des droits réels d'exploitation de ressources de l'État.

Le claim minier s'exerçant et situé en la Ville de Fermont, circonscription foncière de Saguenay, portant le numéro CDC98886 inscrit au Registre public des droits miniers, réels et immobiliers tenu par le Ministère de l'Énergie et des Ressources naturelles au nom de **BLOOM LAKE GENERAL PARTNER LIMITED**, à titre et en sa qualité de «general partner» de **THE BLOOM LAKE IRON ORE MINE LIMITED PARTNERSHIP** pour lequel aucune fiche immobilière établie sous un numéro d'ordre n'a été ouverte au Registre des droits réels d'exploitation de ressources de l'État.

Le claim minier s'exerçant et situé en la Ville de Fermont, circonscription foncière de Saguenay, portant le numéro CDC99887 inscrit au Registre public des droits miniers, réels et immobiliers tenu par le Ministère de l'Énergie et des Ressources naturelles au nom de **BLOOM LAKE GENERAL PARTNER LIMITED**, à titre et en sa qualité de «general partner» de **THE BLOOM LAKE IRON ORE MINE LIMITED PARTNERSHIP** pour lequel aucune fiche immobilière établie sous un numéro d'ordre n'a été ouverte au Registre des droits réels d'exploitation de ressources de l'État.

Le claim minier s'exerçant et situé en la Ville de Fermont, circonscription foncière de Saguenay, portant le numéro CDC99888 inscrit au Registre public des droits miniers, réels et immobiliers tenu par le Ministère de l'Énergie et des Ressources naturelles au nom de **BLOOM LAKE GENERAL PARTNER LIMITED**, à titre et en sa qualité de «general partner» de **THE BLOOM LAKE IRON ORE MINE LIMITED PARTNERSHIP** pour lequel aucune fiche immobilière établie sous un numéro d'ordre n'a été ouverte au Registre des droits réels d'exploitation de ressources de l'État.

Le claim minier s'exerçant et situé en la Ville de Fermont, circonscription foncière de Saguenay, portant le numéro CDC99889 inscrit au Registre public des droits miniers, réels et immobiliers tenu par le Ministère de l'Énergie et des Ressources naturelles au nom de **BLOOM LAKE GENERAL PARTNER LIMITED**, à titre et en sa qualité de «general partner» de **THE BLOOM LAKE IRON ORE MINE LIMITED PARTNERSHIP** pour lequel aucune fiche immobilière établie sous un numéro d'ordre n'a été ouverte au Registre des droits réels d'exploitation de ressources de l'État.

Le claim minier s'exerçant et situé en la Ville de Fermont, circonscription foncière de Saguenay, portant le numéro CDC99890 inscrit au Registre public des droits miniers, réels et immobiliers tenu par le Ministère de l'Énergie et des Ressources naturelles au nom de **BLOOM LAKE GENERAL PARTNER LIMITED**, à titre et en sa qualité de «general partner» de **THE BLOOM LAKE IRON ORE MINE LIMITED PARTNERSHIP** pour lequel aucune fiche immobilière établie sous un numéro d'ordre n'a été ouverte au Registre des droits réels d'exploitation de ressources de l'État.

Le claim minier s'exerçant et situé en la Ville de Fermont, circonscription foncière de Saguenay, portant le numéro CDC99891 inscrit au Registre public des droits miniers, réels et immobiliers tenu par le Ministère de l'Énergie et des Ressources naturelles au nom de **BLOOM LAKE GENERAL PARTNER LIMITED**, à titre et en sa qualité de «general partner» de **THE BLOOM LAKE IRON ORE MINE LIMITED PARTNERSHIP** pour lequel aucune fiche immobilière établie sous un numéro d'ordre n'a été ouverte au Registre des

droits réels d'exploitation de ressources de l'État

Le claim minier s'exerçant et situé en la Ville de Fermont, circonscription foncière de Saguenay, portant le numéro CDC99892 inscrit au Registre public des droits miniers, réels et immobiliers tenu par le Ministère de l'Énergie et des Ressources naturelles au nom de **BLOOM LAKE GENERAL PARTNER LIMITED**, à titre et en sa qualité de «general partner» de **THE BLOOM LAKE IRON ORE MINE LIMITED PARTNERSHIP** pour lequel aucune fiche immobilière établie sous un numéro d'ordre n'a été ouverte au Registre des droits réels d'exploitation de ressources de l'État.

Le claim minier s'exerçant et situé en la Ville de Fermont, circonscription foncière de Saguenay, portant le numéro CDC99896 inscrit au Registre public des droits miniers, réels et immobiliers tenu par le Ministère de l'Énergie et des Ressources naturelles au nom de **BLOOM LAKE GENERAL PARTNER LIMITED**, à titre et en sa qualité de «general partner» de **THE BLOOM LAKE IRON ORE MINE LIMITED PARTNERSHIP** pour lequel aucune fiche immobilière établie sous un numéro d'ordre n'a été ouverte au Registre des droits réels d'exploitation de ressources de l'État.

Le claim minier s'exerçant et situé en la Ville de Fermont, circonscription foncière de Saguenay, portant le numéro CDC99897 inscrit au Registre public des droits miniers, réels et immobiliers tenu par le Ministère de l'Énergie et des Ressources naturelles au nom de **BLOOM LAKE GENERAL PARTNER LIMITED**, à titre et en sa qualité de «general partner» de **THE BLOOM LAKE IRON ORE MINE LIMITED PARTNERSHIP** pour lequel aucune fiche immobilière établie sous un numéro d'ordre n'a été ouverte au Registre des droits réels d'exploitation de ressources de l'État.

Le claim minier s'exerçant et situé en la Ville de Fermont, circonscription foncière de Saguenay, portant le numéro CDC99898 inscrit au Registre public des droits miniers, réels et immobiliers tenu par le Ministère de l'Énergie et des Ressources naturelles au nom de **BLOOM LAKE GENERAL PARTNER LIMITED**, à titre et en sa qualité de «general partner» de **THE BLOOM LAKE IRON ORE MINE LIMITED PARTNERSHIP** pour lequel aucune fiche immobilière établie sous un numéro d'ordre n'a été ouverte au Registre des droits réels d'exploitation de ressources de l'État.

Le claim minier s'exerçant et situé en la Ville de Fermont, circonscription foncière de Saguenay, portant le numéro CDC99904 inscrit au Registre public des droits miniers, réels et immobiliers tenu par le Ministère de l'Énergie et des Ressources naturelles au nom de **BLOOM LAKE GENERAL PARTNER LIMITED**, à titre et en sa qualité de «general partner» de **THE BLOOM LAKE IRON ORE MINE LIMITED PARTNERSHIP** pour lequel aucune fiche

immobilière établie sous un numéro d'ordre n'a été ouverte au Registre des droits réels d'exploitation de ressources de l'État.

Le claim minier s'exerçant et situé en la Ville de Fermont, circonscription foncière de Saguenay, portant le numéro CDC99905 inscrit au Registre public des droits miniers, réels et immobiliers tenu par le Ministère de l'Énergie et des Ressources naturelles au nom de **BLOOM LAKE GENERAL PARTNER LIMITED**, à titre et en sa qualité de «general partner» de **THE BLOOM LAKE IRON ORE MINE LIMITED PARTNERSHIP** pour lequel aucune fiche immobilière établie sous un numéro d'ordre n'a été ouverte au Registre des droits réels d'exploitation de ressources de l'État.

Le claim minier s'exerçant et situé dans le Territoire non-organisé de Rivière-Mouchalagane, circonscription foncière de Saguenay, portant le numéro CDC99936 inscrit au Registre public des droits miniers, réels et immobiliers tenu par le Ministère de l'Énergie et des Ressources naturelles au nom de **BLOOM LAKE GENERAL PARTNER LIMITED**, à titre et en sa qualité de «general partner» de **THE BLOOM LAKE IRON ORE MINE LIMITED PARTNERSHIP** pour lequel aucune fiche immobilière établie sous un numéro d'ordre n'a été ouverte au Registre des droits réels d'exploitation de ressources de l'État.

Le claim minier s'exerçant et situé dans le Territoire non-organisé de Rivière-Mouchalagane, circonscription foncière de Saguenay, portant le numéro CDC99937 inscrit au Registre public des droits miniers, réels et immobiliers tenu par le Ministère de l'Énergie et des Ressources naturelles au nom de **BLOOM LAKE GENERAL PARTNER LIMITED**, à titre et en sa qualité de «general partner» de **THE BLOOM LAKE IRON ORE MINE LIMITED PARTNERSHIP** pour lequel aucune fiche immobilière établie sous un numéro d'ordre n'a été ouverte au Registre des droits réels d'exploitation de ressources de l'État.

Le claim minier s'exerçant et situé dans le Territoire non-organisé de Rivière-Mouchalagane, circonscription foncière de Saguenay, portant le numéro CDC99938 inscrit au Registre public des droits miniers, réels et immobiliers tenu par le Ministère de l'Énergie et des Ressources naturelles au nom de **BLOOM LAKE GENERAL PARTNER LIMITED**, à titre et en sa qualité de «general partner» de **THE BLOOM LAKE IRON ORE MINE LIMITED PARTNERSHIP** pour lequel aucune fiche immobilière établie sous un numéro d'ordre n'a été ouverte au Registre des droits réels d'exploitation de ressources de l'État.

Le claim minier s'exerçant et situé dans le Territoire non-organisé de Rivière-Mouchalagane, circonscription foncière de Saguenay, portant le numéro

CDC99939 inscrit au Registre public des droits miniers, réels et immobiliers tenu par le Ministère de l'Énergie et des Ressources naturelles au nom de **BLOOM LAKE GENERAL PARTNER LIMITED**, à titre et en sa qualité de «general partner» de **THE BLOOM LAKE IRON ORE MINE LIMITED PARTNERSHIP** pour lequel aucune fiche immobilière établie sous un numéro d'ordre n'a été ouverte au Registre des droits réels d'exploitation de ressources de l'État.

Le claim minier s'exerçant et situé en la Ville de Fermont, circonscription foncière de Saguenay, portant le numéro CDC99951 inscrit au Registre public des droits miniers, réels et immobiliers tenu par le Ministère de l'Énergie et des Ressources naturelles au nom de **BLOOM LAKE GENERAL PARTNER LIMITED**, à titre et en sa qualité de «general partner» de **THE BLOOM LAKE IRON ORE MINE LIMITED PARTNERSHIP** pour lequel aucune fiche immobilière établie sous un numéro d'ordre n'a été ouverte au Registre des droits réels d'exploitation de ressources de l'État.

Le claim minier s'exerçant et situé en la Ville de Fermont, circonscription foncière de Saguenay, portant le numéro CDC99952 inscrit au Registre public des droits miniers, réels et immobiliers tenu par le Ministère de l'Énergie et des Ressources naturelles au nom de **BLOOM LAKE GENERAL PARTNER LIMITED**, à titre et en sa qualité de «general partner» de **THE BLOOM LAKE IRON ORE MINE LIMITED PARTNERSHIP** pour lequel aucune fiche immobilière établie sous un numéro d'ordre n'a été ouverte au Registre des droits réels d'exploitation de ressources de l'État.

Le claim minier s'exerçant et situé en la Ville de Fermont, circonscription foncière de Saguenay, portant le numéro CDC99953 inscrit au Registre public des droits miniers, réels et immobiliers tenu par le Ministère de l'Énergie et des Ressources naturelles au nom de **BLOOM LAKE GENERAL PARTNER LIMITED**, à titre et en sa qualité de «general partner» de **THE BLOOM LAKE IRON ORE MINE LIMITED PARTNERSHIP** pour lequel aucune fiche immobilière établie sous un numéro d'ordre n'a été ouverte au Registre des droits réels d'exploitation de ressources de l'État.

Le claim minier s'exerçant et situé en la Ville de Fermont, circonscription foncière de Saguenay, portant le numéro CDC99954 inscrit au Registre public des droits miniers, réels et immobiliers tenu par le Ministère de l'Énergie et des Ressources naturelles au nom de **BLOOM LAKE GENERAL PARTNER LIMITED**, à titre et en sa qualité de «general partner» de **THE BLOOM LAKE IRON ORE MINE LIMITED PARTNERSHIP** pour lequel aucune fiche immobilière établie sous un numéro d'ordre n'a été ouverte au Registre des droits réels d'exploitation de ressources de l'État.

Le claim minier s'exerçant et situé en la Ville de Fermont, circonscription foncière de Saguenay, portant le numéro CDC99956 inscrit au Registre public des droits miniers, réels et immobiliers tenu par le Ministère de l'Énergie et des Ressources naturelles au nom de **BLOOM LAKE GENERAL PARTNER LIMITED**, à titre et en sa qualité de «general partner» de **THE BLOOM LAKE IRON ORE MINE LIMITED PARTNERSHIP** pour lequel aucune fiche immobilière établie sous un numéro d'ordre n'a été ouverte au Registre des droits réels d'exploitation de ressources de l'État.

Le claim minier s'exerçant et situé en la Ville de Fermont, circonscription foncière de Saguenay, portant le numéro CDC99957 inscrit au Registre public des droits miniers, réels et immobiliers tenu par le Ministère de l'Énergie et des Ressources naturelles au nom de **BLOOM LAKE GENERAL PARTNER LIMITED**, à titre et en sa qualité de «general partner» de **THE BLOOM LAKE IRON ORE MINE LIMITED PARTNERSHIP** pour lequel aucune fiche immobilière établie sous un numéro d'ordre n'a été ouverte au Registre des droits réels d'exploitation de ressources de l'État.

Le claim minier s'exerçant et situé dans le Territoire non-organisé de Rivière-Mouchalagane, circonscription foncière de Saguenay, portant le numéro CDC99969 inscrit au Registre public des droits miniers, réels et immobiliers tenu par le Ministère de l'Énergie et des Ressources naturelles au nom de **BLOOM LAKE GENERAL PARTNER LIMITED**, à titre et en sa qualité de «general partner» de **THE BLOOM LAKE IRON ORE MINE LIMITED PARTNERSHIP** pour lequel aucune fiche immobilière établie sous un numéro d'ordre n'a été ouverte au Registre des droits réels d'exploitation de ressources de l'État.

Le claim minier s'exerçant et situé dans le Territoire non-organisé de Rivière-Mouchalagane, circonscription foncière de Saguenay, portant le numéro CDC99970 inscrit au Registre public des droits miniers, réels et immobiliers tenu par le Ministère de l'Énergie et des Ressources naturelles au nom de **BLOOM LAKE GENERAL PARTNER LIMITED**, à titre et en sa qualité de «general partner» de **THE BLOOM LAKE IRON ORE MINE LIMITED PARTNERSHIP** pour lequel aucune fiche immobilière établie sous un numéro d'ordre n'a été ouverte au Registre des droits réels d'exploitation de ressources de l'État.

Le claim minier s'exerçant et situé dans le Territoire non-organisé de Rivière-Mouchalagane, circonscription foncière de Saguenay, portant le numéro CDC99971 inscrit au Registre public des droits miniers, réels et immobiliers tenu par le Ministère de l'Énergie et des Ressources naturelles au nom de **BLOOM LAKE GENERAL PARTNER LIMITED**, à titre et en sa qualité de «general partner» de **THE BLOOM LAKE IRON ORE MINE LIMITED**

PARTNERSHIP pour lequel aucune fiche immobilière établie sous un numéro d'ordre n'a été ouverte au Registre des droits réels d'exploitation de ressources de l'État.

Le claim minier s'exerçant et situé dans le Territoire non-organisé de Rivière-Mouchalagane, circonscription foncière de Saguenay, portant le numéro CDC99972 inscrit au Registre public des droits miniers, réels et immobiliers tenu par le Ministère de l'Énergie et des Ressources naturelles au nom de **BLOOM LAKE GENERAL PARTNER LIMITED**, à titre et en sa qualité de «general partner» de **THE BLOOM LAKE IRON ORE MINE LIMITED PARTNERSHIP** pour lequel aucune fiche immobilière établie sous un numéro d'ordre n'a été ouverte au Registre des droits réels d'exploitation de ressources de l'État.

Le claim minier s'exerçant et situé en la Ville de Fermont et dans le Territoire non-organisé de Rivière-Mouchalagane, circonscription foncière de Saguenay, portant le numéro CDC2082925 inscrit au Registre public des droits miniers, réels et immobiliers tenu par le Ministère de l'Énergie et des Ressources naturelles au nom de **BLOOM LAKE GENERAL PARTNER LIMITED**, à titre et en sa qualité de «general partner» de **THE BLOOM LAKE IRON ORE MINE LIMITED PARTNERSHIP** pour lequel aucune fiche immobilière établie sous un numéro d'ordre n'a été ouverte au Registre des droits réels d'exploitation de ressources de l'État.

Le claim minier s'exerçant et situé en la Ville de Fermont, circonscription foncière de Saguenay, portant le numéro CDC2082970 inscrit au Registre public des droits miniers, réels et immobiliers tenu par le Ministère de l'Énergie et des Ressources naturelles au nom de **BLOOM LAKE GENERAL PARTNER LIMITED**, à titre et en sa qualité de «general partner» de **THE BLOOM LAKE IRON ORE MINE LIMITED PARTNERSHIP** pour lequel aucune fiche immobilière établie sous un numéro d'ordre n'a été ouverte au Registre des droits réels d'exploitation de ressources de l'État.

La Créancière requière l'Officier de la publicité des droits de la circonscription foncière de Saguenay de publier le présent Avis d'hypothèque légale d'une personne ayant participé à la construction ou à la rénovation d'un immeuble à l'index des noms pour les claims ci-dessus désignés pour lesquels aucune fiche immobilière établie sous un numéro d'ordre n'a été ouverte au Registre des droits réels d'exploitation de ressources de l'État, circonscription foncière de Saguenay.

DÉSIGNATION DU BIEN AU REGISTRE PUBLIC DES DROITS MINIERs, RÉELS ET IMMOBILIERS DU MINISTÈRE DE L'ÉNERGIE ET DES RESSOURCES NATURELLES.

Droit	Numéro
Bail Minier	BM877
Claim Minier	CDC98977
Claim Minier	CDC98978
Claim Minier	CDC98986
Claim Minier	CDC98994
Claim Minier	CDC98995
Claim Minier	CDC99884
Claim Minier	CDC99885
Claim Minier	CDC99886
Claim Minier	CDC99887
Claim Minier	CDC99888
Claim Minier	CDC99889
Claim Minier	CDC99890
Claim Minier	CDC99891
Claim Minier	CDC99892
Claim Minier	CDC99894
Claim Minier	CDC99895
Claim Minier	CDC99896
Claim Minier	CDC99897
Claim Minier	CDC99898
Claim Minier	CDC99902
Claim Minier	CDC99903
Claim Minier	CDC99904
Claim Minier	CDC99905
Claim Minier	CDC99910
Claim Minier	CDC99911
Claim Minier	CDC99918
Claim Minier	CDC99919
Claim Minier	CDC99935
Claim Minier	CDC99936
Claim Minier	CDC99937
Claim Minier	CDC99938
Claim Minier	CDC99939
Claim Minier	CDC99951
Claim Minier	CDC99952
Claim Minier	CDC99953
Claim Minier	CDC99954
Claim Minier	CDC99956
Claim Minier	CDC99957
Claim Minier	CDC99965
Claim Minier	CDC99966
Claim Minier	CDC99967
Claim Minier	CDC99968
Claim Minier	CDC99969
Claim Minier	CDC99970
Claim Minier	CDC99971

Claim Minier	CDC99972
Claim Minier	CDC1133844
Claim Minier	CDC1133845
Claim Minier	CDC1133846
Claim Minier	CDC1133847
Claim Minier	CDC2082920
Claim Minier	CDC2082921
Claim Minier	CDC2082922
Claim Minier	CDC2082923
Claim Minier	CDC2082925
Claim Minier	CDC2082926
Claim Minier	CDC2082927
Claim Minier	CDC2082928
Claim Minier	CDC2082929
Claim Minier	CDC2082930
Claim Minier	CDC2082931
Claim Minier	CDC2082932
Claim Minier	CDC2082933
Claim Minier	CDC2082934
Claim Minier	CDC2082935
Claim Minier	CDC2082936
Claim Minier	CDC2082937
Claim Minier	CDC2082938
Claim Minier	CDC2082939
Claim Minier	CDC2082940
Claim Minier	CDC2082941
Claim Minier	CDC2082942
Claim Minier	CDC2082943
Claim Minier	CDC2082944
Claim Minier	CDC2082945
Claim Minier	CDC2082946
Claim Minier	CDC2082947
Claim Minier	CDC2082948
Claim Minier	CDC2082949
Claim Minier	CDC2082950
Claim Minier	CDC2082951
Claim Minier	CDC2082952
Claim Minier	CDC2082953
Claim Minier	CDC2082954
Claim Minier	CDC2082955
Claim Minier	CDC2082956
Claim Minier	CDC2082957
Claim Minier	CDC2082958
Claim Minier	CDC2082959
Claim Minier	CDC2082960
Claim Minier	CDC2082961
Claim Minier	CDC2082962
Claim Minier	CDC2082963
Claim Minier	CDC2082964
Claim Minier	CDC2082965
Claim Minier	CDC2082966

Claim Minier	CDC2082967
Claim Minier	CDC2082968
Claim Minier	CDC2082969
Claim Minier	CDC2082970
Claim Minier	CDC2082971
Claim Minier	CDC2082972
Claim Minier	CDC2082973
Claim Minier	CDC2082974
Claim Minier	CDC2082975
Claim Minier	CDC2082976
Claim Minier	CDC2082977
Claim Minier	CDC2082978
Claim Minier	CDC2082979
Claim Minier	CDC2082980
Claim Minier	CDC2082981
Claim Minier	CDC2177003
Claim Minier	CDC2183070
Claim Minier	CDC2188096

EN FOI DE QUOI, j'ai signé à Rimouski, ce 28 janvier 2015



ME CHANTAL GAGNON, AVOCATE
POUR : AVOCATS BSL INC.

ATTESTATION

Je, soussigné, **PHILIPPE THIBAUT**, avocat, pratiquant au 160, rue de l'Évêché Ouest, bureau 202 à Rimouski, province de Québec, G5L 4H9, atteste ce qui suit:

1. Le contenu du présent document est exact;
2. J'ai vérifié l'identité, la qualité et la capacité de la partie et de son représentant à l'acte;
3. Le présent document traduit la volonté exprimée par la partie;
4. Le document est valide quant à sa forme.

ATTESTÉ À RIMOUSKI, ce 28 janvier 2015


PHILIPPE THIBAUT, AVOCAT
AVOCATS BSL INC.

160, rue de l'Évêché Ouest, bureau 202
Rimouski (Québec) G5L 4H9
Téléphone : 418-724-4416
Télécopieur : 418-722-9601



ÉTAT CERTIFIÉ D'INSCRIPTION
DE DROIT
AU REGISTRE FONCIER DU QUÉBEC

Je certifie que la réquisition présentée le 2015-01-30 à 09:00 a été inscrite au Livre foncier de la circonscription foncière de Saguenay sous le numéro 21 324 421.

Identification de la réquisition

Mode de présentation :	Avis
Forme :	Sous seing privé
Nature générale :	Hypothèque légale (construction)
Nom des parties :	Créancier : Construction Fortin & Lévesque inc.
	Débitéur : Bloom Lake General Partner Limited
	Ministère de l'énergie et des Ressources Naturelles; (propriétaire)
	et autres

CANADA

**PROVINCE DE QUÉBEC
BUREAU DE LA PUBLICITÉ DES DROITS
CIRCONSCRIPTION FONCIÈRE DE SAGUENAY**

**Avis d'hypothèque légale d'une personne morale ayant participé à la construction ou à la
rénovation d'un immeuble
(Art. 2724, 2726, 2727 et 2728 du Code civil du Québec)**

À : **MINISTÈRE DE L'ÉNERGIE ET DES RESSOURCES NATURELLES**, dont le bureau de la sous-ministre est situé au 5700, 4^{ème} Avenue Ouest, bureau A 301, Ville de Québec, province de Québec, G1H 6R1.

(ci-après le « Propriétaire »)

ET : **THE BLOOM LAKE IRON ORE MINE LIMITED PARTNERSHIP** (NEQ 3365994436), société non constituée au Québec, agissant et représentée par son commandité/« general partner » **BLOOM LAKE GENERAL PARTNER LIMITED**, ladite société ayant son domicile élu au 1155, rue University, bureau 508, Montréal, province de Québec, H3B 3A7, laquelle société agit et est également parfois représentée par son « manager » **CLIFFS QUEBEC IRON MINING LIMITED**;

ET : **BLOOM LAKE GENERAL PARTNER LIMITED** (NEQ 1165995169), à titre et en sa qualité de « general partner » de **THE BLOOM LAKE IRON ORE MINE LIMITED PARTNERSHIP** (NEQ 3365994436), ladite Bloom Lake General Partner Limited ayant été constituée en vertu de la *Loi sur les sociétés par actions (Ontario)*, ayant son domicile élu au 1155, rue University, bureau 508, Montréal, province de Québec, H3B 3A7.

(ci-après collectivement et/ou individuellement désignées la « Débitrice » et/ou le « Locataire » et/ou « Propriétaire des droits miniers et d'exploitation »)

1. DATE ET LIEU

Le vingt-neuf (29) janvier deux mille quinze (2015), à Montréal, province de Québec.

2. NATURE DE L'AVIS

Avis d'hypothèque légale d'une personne morale ayant participé à la construction ou à la rénovation d'un immeuble selon les articles 2724, 2726, 2727 et 2728 du *Code civil du Québec*.

3. DÉSIGNATION DE LA PERSONNE DONNANT L'AVIS

Me Pierre Pratte, avocat, exerçant sa profession au 1100, boul. René-Lévesque Ouest, 25^e étage, Montréal (Québec) H3B 5C9, dûment mandaté par la créancière Construction Fortin & Lévesque inc.

4. DÉSIGNATION DE LA CRÉANCIÈRE

CONSTRUCTION FORTIN & LÉVESQUE INC., personne morale légalement constituée en vertu de la *Loi sur les sociétés par actions*, ayant son siège social au 1360, boul. Industriel, Baie-Comeau, province de Québec (Québec) G5C 1B9.

5. MONTANT DE LA CRÉANCE

La créancière, à titre d'entrepreneur, a préparé et fourni à The Bloom Lake iron ore mine limited partnership des services pour des travaux de construction et de rénovation de l'immeuble dont un solde de cent trente et un mille cent soixante-quinze dollars et trois cents (131 175,03\$) reste dû, en plus des intérêts, de l'indemnité additionnelle et des frais réclamables en vertu de la loi, le tout à parfaire.

6. DÉSIGNATION DU BIEN

DÉSIGNATION

« Tous les droits, titres et intérêts de la Débitrice dans les lots ci-après mentionnés, ainsi que dans toutes les constructions, rénovations, restaurations, améliorations, réaménagement et additions érigés sur les immeubles connus et désignés comme étant les lots numéros **DEUX, TROIS, QUATRE, CINQ, SIX, SEPT et HUIT (2,3,4,5,6,7 et 8)** au cadastre officiel du Canton de Normanville, et le lot **NEUF (9)** au cadastre officiel du Canton de Lislois, tous dans la circonscription foncière de Saguenay.

Avec tous ce qui est ou sera incorporé attaché, réuni ou uni par accession à ces immeubles et qui est considéré être immeuble en vertu de la loi ».

DÉSIGNATION DE DROITS RÉELS D'EXPLOITATION DE RESSOURCES DE L'ÉTAT POUR LESQUELS DES FICHES IMMOBILIÈRES ONT ÉTÉ ÉTABLIES SOUS UN NUMÉRO D'ORDRE AU REGISTRE DES DROITS RÉELS D'EXPLOITATIONS DE RESSOURCES DE L'ÉTAT

Le Bail Minier Numéro 877 originairement consenti par le Gouvernement du Québec représenté par le Ministre des Ressources naturelles et de la Faune en faveur de CONSOLIDATED THOMPSON IRON MINES LIMITED, exécuté sous seing privé, à Québec, le 14 avril 2009, sous le numéro BM877, publié au

Bureau de la publicité des droits de la circonscription foncière de Saguenay sous le numéro 16 115 987, connu et désigné comme étant la fiche immobilière établie sous le numéro d'ordre 97-A-821 au Registre des droits réels d'exploitation de ressources de l'État, pour la circonscription foncière de Saguenay.

Cet immeuble correspond en tout à celui qui a justifié l'établissement de ladite fiche immobilière.

Avec tous les droits réels d'exploitation de ressources de l'État, incluant les constructions, rénovations, restaurations, améliorations, réaménagement et additions et incluant, notamment, les parcs à résidus miniers, les ateliers, usines et autres installations nécessaires à des activités minières érigés sur ledit immeuble, le cas échéant.

Aux termes d'un acte de transfert publié au Bureau de la publicité des droits de la circonscription foncière de Saguenay, le 28 juillet 2009, sous le numéro 16414 644, CONSOLIDATED THOMPSON IRON MINES LIMITED a transféré ses droits dans et lui résultant du Bail Minier BM877, dans la fiche immobilière établie sous le numéro d'ordre 97-A-821 et dans lesdites constructions, structures et additions à BLOOM LAKE GENERAL PARTNER LIMITED à titre et en sa qualité de « *general partner* » de THE BLOOM LAKE IRON ORE MINE LIMITED PARTNERSHIP.

Le claim minier portant le numéro CDC99894 inscrit au Registre public des droits miniers, réels et immobiliers tenu par le Ministère de l'Énergie et des Ressources naturelles et connu et désigné comme étant la fiche immobilière établie sous le numéro d'ordre 97-A-1 459 au Registre des droits réels d'exploitation de ressources de l'État, pour la circonscription foncière de Saguenay. Cet immeuble correspond en tout à celui qui a justifié l'établissement de ladite fiche immobilière.

Le claim minier portant le numéro CDC99895 inscrit au Registre public des droits miniers, réels et immobiliers tenu par le Ministère de l'Énergie et des Ressources naturelles et connu et désigné comme étant la fiche immobilière établie sous le numéro d'ordre 97-A-1 460 au Registre des droits réels d'exploitation de ressources de l'État, pour la circonscription foncière de Saguenay. Cet immeuble correspond en tout à celui qui a justifié l'établissement de ladite fiche immobilière.

Le claim minier portant le numéro CDC99902 inscrit au Registre public des droits miniers, réels et immobiliers tenu par le Ministère de l'Énergie et des Ressources naturelles et connu et désigné comme étant la fiche immobilière établie sous le numéro d'ordre 97-A-1 461 au Registre des droits réels d'exploitation de ressources de l'État, pour la circonscription foncière de Saguenay. Cet immeuble correspond en tout à celui qui a justifié l'établissement de ladite fiche immobilière.

Le claim minier portant le numéro CDC99903 inscrit au Registre public des droits miniers, réels et immobiliers tenu par le Ministère de l'Énergie et des Ressources naturelles et connu et désigné comme étant la fiche immobilière établie sous le numéro d'ordre 97-A-1 462 au Registre des droits réels d'exploitation de ressources de l'État, pour la circonscription foncière de Saguenay. Cet immeuble correspond en tout à celui qui a justifié l'établissement de ladite fiche immobilière.

Le claim minier portant le numéro CDC99910 inscrit au Registre public des droits miniers, réels et immobiliers tenu par le Ministère de l'Énergie et des Ressources naturelles et connu et désigné comme étant la fiche immobilière établie sous le numéro d'ordre 97-A-1 463 au Registre des droits réels d'exploitation de ressources de l'État, pour la circonscription foncière de Saguenay. Cet immeuble correspond en tout à celui qui a justifié l'établissement de ladite fiche immobilière.

Le claim minier portant le numéro CDC99911 inscrit au Registre public des droits miniers, réels et immobiliers tenu par le Ministère de l'Énergie et des Ressources naturelles et connu et désigné comme étant la fiche immobilière établie sous le numéro d'ordre 97-A-1 464 au Registre des droits réels d'exploitation de ressources de l'État, pour la circonscription foncière de Saguenay. Cet immeuble correspond en tout à celui qui a justifié l'établissement de ladite fiche immobilière.

Le claim minier portant le numéro CDC99918 inscrit au Registre public des droits miniers, réels et immobiliers tenu par le Ministère de l'Énergie et des Ressources naturelles et connu et désigné comme étant la fiche immobilière établie sous le numéro d'ordre 97-A-1 487 au Registre des droits réels d'exploitation de ressources de l'État, pour la circonscription foncière de Saguenay. Cet immeuble correspond en tout à celui qui a justifié l'établissement de ladite fiche immobilière.

Le claim minier portant le numéro CDC99919 inscrit au Registre public des droits miniers, réels et immobiliers tenu par le Ministère de l'Énergie et des Ressources naturelles et connu et désigné comme étant la fiche immobilière établie sous le numéro d'ordre 97-A-1 465 au Registre des droits réels d'exploitation de ressources de l'État, pour la circonscription foncière de Saguenay. Cet immeuble correspond en tout à celui qui a justifié l'établissement de ladite fiche immobilière.

Le claim minier portant le numéro CDC99935 inscrit au Registre public des droits miniers, réels et immobiliers tenu par le Ministère de l'Énergie et des Ressources naturelles et connu et désigné comme étant la fiche immobilière établie sous le numéro d'ordre 97-A-1 466 au Registre des droits réels d'exploitation de ressources de l'État, pour la circonscription foncière de Saguenay. Cet immeuble correspond en tout à celui qui a justifié l'établissement de ladite fiche immobilière.

Le claim minier portant le numéro CDC99965 inscrit au Registre public des droits miniers, réels et immobiliers tenu par le Ministère de l'Énergie et des Ressources

naturelles et connu et désigné comme étant la fiche immobilière établie sous le numéro d'ordre 97-A-1 467 au Registre des droits réels d'exploitation de ressources de l'État, pour la circonscription foncière de Saguenay. Cet immeuble correspond en tout à celui qui a justifié l'établissement de ladite fiche immobilière.

Le claim minier portant le numéro CDC99966 inscrit au Registre public des droits miniers, réels et immobiliers tenu par le Ministère de l'Énergie et des Ressources naturelles et connu et désigné comme étant la fiche immobilière établie sous le numéro d'ordre 97-A-1 468 au Registre des droits réels d'exploitation de ressources de l'État, pour la circonscription foncière de Saguenay. Cet immeuble correspond en tout à celui qui a justifié l'établissement de ladite fiche immobilière.

Le claim minier portant le numéro CDC99967 inscrit au Registre public des droits miniers, réels et immobiliers tenu par le Ministère de l'Énergie et des Ressources naturelles et connu et désigné comme étant la fiche immobilière établie sous le numéro d'ordre 97-A-1 469 au Registre des droits réels d'exploitation de ressources de l'État, pour la circonscription foncière de Saguenay. Cet immeuble correspond en tout à celui qui a justifié l'établissement de ladite fiche immobilière.

Le claim minier portant le numéro CDC99968 inscrit au Registre public des droits miniers, réels et immobiliers tenu par le Ministère de l'Énergie et des Ressources naturelles et connu et désigné comme étant la fiche immobilière établie sous le numéro d'ordre 97-A-1 470 au Registre des droits réels d'exploitation de ressources de l'État, pour la circonscription foncière de Saguenay. Cet immeuble correspond en tout à celui qui a justifié l'établissement de ladite fiche immobilière.

Le claim minier portant le numéro CDC1133844 inscrit au Registre public des droits miniers, réels et immobiliers tenu par le Ministère de l'Énergie et des Ressources naturelles et connu et désigné comme étant la fiche immobilière établie sous le numéro d'ordre 97-A-1 471 au Registre des droits réels d'exploitation de ressources de l'État, pour la circonscription foncière de Saguenay. Cet immeuble correspond en tout à celui qui a justifié l'établissement de ladite fiche immobilière.

Le claim minier portant le numéro CDC1133845 inscrit au Registre public des droits miniers, réels et immobiliers tenu par le Ministère de l'Énergie et des Ressources naturelles et connu et désigné comme étant la fiche immobilière établie sous le numéro d'ordre 97-A-1 472 au Registre des droits réels d'exploitation de ressources de l'État, pour la circonscription foncière de Saguenay. Cet immeuble correspond en tout à celui qui a justifié l'établissement de ladite fiche immobilière.

Le claim minier portant le numéro CDC1133846 inscrit au Registre public des droits miniers, réels et immobiliers tenu par le Ministère de l'Énergie et des Ressources naturelles et connu et désigné comme étant la fiche immobilière établie sous le numéro d'ordre 97-A-1 473 au Registre des droits réels d'exploitation de ressources de l'État, pour la circonscription foncière de Saguenay. Cet immeuble correspond en tout à celui qui a justifié l'établissement de ladite fiche immobilière.

Le claim minier portant le numéro CDC1133847 inscrit au Registre public des droits miniers, réels et immobiliers tenu par le Ministère de l'Énergie et des Ressources naturelles et connu et désigné comme étant la fiche immobilière établie sous le numéro d'ordre 97-A-1 474 au Registre des droits réels d'exploitation de ressources de l'État, pour la circonscription foncière de Saguenay. Cet immeuble correspond en tout à celui qui a justifié l'établissement de ladite fiche immobilière.

Le claim minier portant le numéro CDC2082920 inscrit au Registre public des droits miniers, réels et immobiliers tenu par le Ministère de l'Énergie et des Ressources naturelles et connu et désigné comme étant la fiche immobilière établie sous le numéro d'ordre 97-A-1 475 au Registre des droits réels d'exploitation de ressources de l'État, pour la circonscription foncière de Saguenay. Cet immeuble correspond en tout à celui qui a justifié l'établissement de ladite fiche immobilière.

Le claim minier portant le numéro CDC2082921 inscrit au Registre public des droits miniers, réels et immobiliers tenu par le Ministère de l'Énergie et des Ressources naturelles et connu et désigné comme étant la fiche immobilière établie sous le numéro d'ordre 97-A-1 476 au Registre des droits réels d'exploitation de ressources de l'État, pour la circonscription foncière de Saguenay. Cet immeuble correspond en tout à celui qui a justifié l'établissement de ladite fiche immobilière.

Le claim minier portant le numéro CDC2082922 inscrit au Registre public des droits miniers, réels et immobiliers tenu par le Ministère de l'Énergie et des Ressources naturelles et connu et désigné comme étant la fiche immobilière établie sous le numéro d'ordre 97-A-1 477 au Registre des droits réels d'exploitation de ressources de l'État, pour la circonscription foncière de Saguenay. Cet immeuble correspond en tout à celui qui a justifié l'établissement de ladite fiche immobilière.

Le claim minier portant le numéro CDC2082923 inscrit au Registre public des droits miniers, réels et immobiliers tenu par le Ministère de l'Énergie et des Ressources naturelles et connu et désigné comme étant la fiche immobilière établie sous le numéro d'ordre 97-A-1 478 au Registre des droits réels d'exploitation de ressources de l'État, pour la circonscription foncière de

Saguenay. Cet immeuble correspond en tout à celui qui a justifié l'établissement de ladite fiche immobilière.

Le claim minier portant le numéro CDC2082926 inscrit au Registre public des droits miniers, réels et immobiliers tenu par le Ministère de l'Énergie et des Ressources naturelles et connu et désigné comme étant la fiche immobilière établie sous le numéro d'ordre 97-A-1 479 au Registre des droits réels d'exploitation de ressources de l'État, pour la circonscription foncière de Saguenay. Cet immeuble correspond en tout à celui qui a justifié l'établissement de ladite fiche immobilière.

Le claim minier portant le numéro CDC2082927 inscrit au Registre public des droits miniers, réels et immobiliers tenu par le Ministère de l'Énergie et des Ressources naturelles et connu et désigné comme étant la fiche immobilière établie sous le numéro d'ordre 97-A-1 480 au Registre des droits réels d'exploitation de ressources de l'État, pour la circonscription foncière de Saguenay. Cet immeuble correspond en tout à celui qui a justifié l'établissement de ladite fiche immobilière.

Le claim minier portant le numéro CDC2082928 inscrit au Registre public des droits miniers, réels et immobiliers tenu par le Ministère de l'Énergie et des Ressources naturelles et connu et désigné comme étant la fiche immobilière établie sous le numéro d'ordre 97-A-1 481 au Registre des droits réels d'exploitation de ressources de l'État, pour la circonscription foncière de Saguenay. Cet immeuble correspond en tout à celui qui a justifié l'établissement de ladite fiche immobilière.

Le claim minier portant le numéro CDC2082929 inscrit au Registre public des droits miniers, réels et immobiliers tenu par le Ministère de l'Énergie et des Ressources naturelles et connu et désigné comme étant la fiche immobilière établie sous le numéro d'ordre 97-A-1 482 au Registre des droits réels d'exploitation de ressources de l'État, pour la circonscription foncière de Saguenay. Cet immeuble correspond en tout à celui qui a justifié l'établissement de ladite fiche immobilière.

Le claim minier portant le numéro CDC2082930 inscrit au Registre public des droits miniers, réels et immobiliers tenu par le Ministère de l'Énergie et des Ressources naturelles et connu et désigné comme étant la fiche immobilière établie sous le numéro d'ordre 97-A-1 483 au Registre des droits réels d'exploitation de ressources de l'État, pour la circonscription foncière de Saguenay. Cet immeuble correspond en tout à celui qui a justifié l'établissement de ladite fiche immobilière.

Le claim minier portant le numéro CDC2082931 inscrit au Registre public des droits miniers, réels et immobiliers tenu par le Ministère de l'Énergie et des Ressources naturelles et connu et désigné comme étant la fiche immobilière établie sous le numéro d'ordre 97-A-1 484 au Registre des droits réels

d'exploitation de ressources de l'État, pour la circonscription foncière de Saguenay. Cet immeuble correspond en tout à celui qui a justifié l'établissement de ladite fiche immobilière.

Le claim minier portant le numéro CDC2082932 inscrit au Registre public des droits miniers, réels et immobiliers tenu par le Ministère de l'Énergie et des Ressources naturelles et connu et désigné comme étant la fiche immobilière établie sous le numéro d'ordre 97-A-1 485 au Registre des droits réels d'exploitation de ressources de l'État, pour la circonscription foncière de Saguenay. Cet immeuble correspond en tout à celui qui a justifié l'établissement de ladite fiche immobilière.

Le claim minier portant le numéro CDC2082933 inscrit au Registre public des droits miniers, réels et immobiliers tenu par le Ministère de l'Énergie et des Ressources naturelles et connu et désigné comme étant la fiche immobilière établie sous le numéro d'ordre 97-A-1 486 au Registre des droits réels d'exploitation de ressources de l'État, pour la circonscription foncière de Saguenay. Cet immeuble correspond en tout à celui qui a justifié l'établissement de ladite fiche immobilière.

Le claim minier portant le numéro CDC2082934 inscrit au Registre public des droits miniers, réels et immobiliers tenu par le Ministère de l'Énergie et des Ressources naturelles et connu et désigné comme étant la fiche immobilière établie sous le numéro d'ordre 97-A-1 488 au Registre des droits réels d'exploitation de ressources de l'État, pour la circonscription foncière de Saguenay. Cet immeuble correspond en tout à celui qui a justifié l'établissement de ladite fiche immobilière.

Le claim minier portant le numéro CDC2082935 inscrit au Registre public des droits miniers, réels et immobiliers tenu par le Ministère de l'Énergie et des Ressources naturelles et connu et désigné comme étant la fiche immobilière établie sous le numéro d'ordre 97-A-1 489 au Registre des droits réels d'exploitation de ressources de l'État, pour la circonscription foncière de Saguenay. Cet immeuble correspond en tout à celui qui a justifié l'établissement de ladite fiche immobilière.

Le claim minier portant le numéro CDC2082936 inscrit au Registre public des droits miniers, réels et immobiliers tenu par le Ministère de l'Énergie et des Ressources naturelles et connu et désigné comme étant la fiche immobilière établie sous le numéro d'ordre 97-A-1 490 au Registre des droits réels d'exploitation de ressources de l'État, pour la circonscription foncière de Saguenay. Cet immeuble correspond en tout à celui qui a justifié l'établissement de ladite fiche immobilière.

Le claim minier portant le numéro CDC2082937 inscrit au Registre public des droits miniers, réels et immobiliers tenu par le Ministère de l'Énergie et des Ressources naturelles et connu et désigné comme étant la fiche immobilière établie sous le numéro d'ordre 97-A-1 491 au Registre des droits réels d'exploitation de ressources de l'État, pour la circonscription foncière de

Saguenay. Cet immeuble correspond en tout à celui qui a justifié l'établissement de ladite fiche immobilière.

Le claim minier portant le numéro CDC2082938 inscrit au Registre public des droits miniers, réels et immobiliers tenu par le Ministère de l'Énergie et des Ressources naturelles et connu et désigné comme étant la fiche immobilière établie sous le numéro d'ordre 97-A-1 492 au Registre des droits réels d'exploitation de ressources de l'État, pour la circonscription foncière de Saguenay. Cet immeuble correspond en tout à celui qui a justifié l'établissement de ladite fiche immobilière.

Le claim minier portant le numéro CDC2082939 inscrit au Registre public des droits miniers, réels et immobiliers tenu par le Ministère de l'Énergie et des Ressources naturelles et connu et désigné comme étant la fiche immobilière établie sous le numéro d'ordre 97-A-1 493 au Registre des droits réels d'exploitation de ressources de l'État, pour la circonscription foncière de Saguenay. Cet immeuble correspond en tout à celui qui a justifié l'établissement de ladite fiche immobilière.

Le claim minier portant le numéro CDC2082940 inscrit au Registre public des droits miniers, réels et immobiliers tenu par le Ministère de l'Énergie et des Ressources naturelles et connu et désigné comme étant la fiche immobilière établie sous le numéro d'ordre 97-A-1 494 au Registre des droits réels d'exploitation de ressources de l'État, pour la circonscription foncière de Saguenay. Cet immeuble correspond en tout à celui qui a justifié l'établissement de ladite fiche immobilière.

Le claim minier portant le numéro CDC2082941 inscrit au Registre public des droits miniers, réels et immobiliers tenu par le Ministère de l'Énergie et des Ressources naturelles et connu et désigné comme étant la fiche immobilière établie sous le numéro d'ordre 97-A-1 495 au Registre des droits réels d'exploitation de ressources de l'État, pour la circonscription foncière de Saguenay. Cet immeuble correspond en tout à celui qui a justifié l'établissement de ladite fiche immobilière.

Le claim minier portant le numéro CDC2082942 inscrit au Registre public des droits miniers, réels et immobiliers tenu par le Ministère de l'Énergie et des Ressources naturelles et connu et désigné comme étant la fiche immobilière établie sous le numéro d'ordre 97-A-1 496 au Registre des droits réels d'exploitation de ressources de l'État, pour la circonscription foncière de Saguenay. Cet immeuble correspond en tout à celui qui a justifié l'établissement de ladite fiche immobilière.

Le claim minier portant le numéro CDC2082943 inscrit au Registre public des droits miniers, réels et immobiliers tenu par le Ministère de l'Énergie et des Ressources naturelles et connu et désigné comme étant la fiche immobilière établie sous le numéro d'ordre 97-A-1 497 au Registre des droits réels

d'exploitation de ressources de l'État, pour la circonscription foncière de Saguenay. Cet immeuble correspond en tout à celui qui a justifié l'établissement de ladite fiche immobilière.

Le claim minier portant le numéro CDC2082944 inscrit au Registre public des droits miniers, réels et immobiliers tenu par le Ministère de l'Énergie et des Ressources naturelles et connu et désigné comme étant la fiche immobilière établie sous le numéro d'ordre 97-A-1 498 au Registre des droits réels d'exploitation de ressources de l'État, pour la circonscription foncière de Saguenay. Cet immeuble correspond en tout à celui qui a justifié l'établissement de ladite fiche immobilière.

Le claim minier portant le numéro CDC2082945 inscrit au Registre public des droits miniers, réels et immobiliers tenu par le Ministère de l'Énergie et des Ressources naturelles et connu et désigné comme étant la fiche immobilière établie sous le numéro d'ordre 97-A-1 499 au Registre des droits réels d'exploitation de ressources de l'État, pour la circonscription foncière de Saguenay. Cet immeuble correspond en tout à celui qui a justifié l'établissement de ladite fiche immobilière.

Le claim minier portant le numéro CDC2082946 inscrit au Registre public des droits miniers, réels et immobiliers tenu par le Ministère de l'Énergie et des Ressources naturelles et connu et désigné comme étant la fiche immobilière établie sous le numéro d'ordre 97-A-1 500 au Registre des droits réels d'exploitation de ressources de l'État, pour la circonscription foncière de Saguenay. Cet immeuble correspond en tout à celui qui a justifié l'établissement de ladite fiche immobilière.

Le claim minier portant le numéro CDC2082947 inscrit au Registre public des droits miniers, réels et immobiliers tenu par le Ministère de l'Énergie et des Ressources naturelles et connu et désigné comme étant la fiche immobilière établie sous le numéro d'ordre 97-A-1 501 au Registre des droits réels d'exploitation de ressources de l'État, pour la circonscription foncière de Saguenay. Cet immeuble correspond en tout à celui qui a justifié l'établissement de ladite fiche immobilière.

Le claim minier portant le numéro CDC2082948 inscrit au Registre public des droits miniers, réels et immobiliers tenu par le Ministère de l'Énergie et des Ressources naturelles et connu et désigné comme étant la fiche immobilière établie sous le numéro d'ordre 97-A-1 502 au Registre des droits réels d'exploitation de ressources de l'État, pour la circonscription foncière de Saguenay. Cet immeuble correspond en tout à celui qui a justifié l'établissement de ladite fiche immobilière.

Le claim minier portant le numéro CDC2082949 inscrit au Registre public des droits miniers, réels et immobiliers tenu par le Ministère de l'Énergie et des Ressources naturelles et connu et désigné comme étant la fiche immobilière

établie sous le numéro d'ordre 97-A-1 503 au Registre des droits réels d'exploitation de ressources de l'État, pour la circonscription foncière de Saguenay. Cet immeuble correspond en tout à celui qui a justifié l'établissement de ladite fiche immobilière.

Le claim minier portant le numéro CDC2082950 inscrit au Registre public des droits miniers, réels et immobiliers tenu par le Ministère de l'Énergie et des Ressources naturelles et connu et désigné comme étant la fiche immobilière établie sous le numéro d'ordre 97-A-1 504 au Registre des droits réels d'exploitation de ressources de l'État, pour la circonscription foncière de Saguenay. Cet immeuble correspond en tout à celui qui a justifié l'établissement de ladite fiche immobilière.

Le claim minier portant le numéro CDC2082951 inscrit au Registre public des droits miniers, réels et immobiliers tenu par le Ministère de l'Énergie et des Ressources naturelles et connu et désigné comme étant la fiche immobilière établie sous le numéro d'ordre 97-A-1 505 au Registre des droits réels d'exploitation de ressources de l'État, pour la circonscription foncière de Saguenay. Cet immeuble correspond en tout à celui qui a justifié l'établissement de ladite fiche immobilière.

Le claim minier portant le numéro CDC2082952 inscrit au Registre public des droits miniers, réels et immobiliers tenu par le Ministère de l'Énergie et des Ressources naturelles et connu et désigné comme étant la fiche immobilière établie sous le numéro d'ordre 97-A-1 506 au Registre des droits réels d'exploitation de ressources de l'État, pour la circonscription foncière de Saguenay. Cet immeuble correspond en tout à celui qui a justifié l'établissement de ladite fiche immobilière.

Le claim minier portant le numéro CDC2082953 inscrit au Registre public des droits miniers, réels et immobiliers tenu par le Ministère de l'Énergie et des Ressources naturelles et connu et désigné comme étant la fiche immobilière établie sous le numéro d'ordre 97-A-1 507 au Registre des droits réels d'exploitation de ressources de l'État, pour la circonscription foncière de Saguenay. Cet immeuble correspond en tout à celui qui a justifié l'établissement de ladite fiche immobilière.

Le claim minier portant le numéro CDC2082954 inscrit au Registre public des droits miniers, réels et immobiliers tenu par le Ministère de l'Énergie et des Ressources naturelles et connu et désigné comme étant la fiche immobilière établie sous le numéro d'ordre 97-A-1 508 au Registre des droits réels d'exploitation de ressources de l'État, pour la circonscription foncière de Saguenay. Cet immeuble correspond en tout à celui qui a justifié l'établissement de ladite fiche immobilière.

Le claim minier portant le numéro CDC2082955 inscrit au Registre public des droits miniers, réels et immobiliers tenu par le Ministère de l'Énergie et des Ressources naturelles et connu et désigné comme étant la fiche immobilière établie sous le

numéro d'ordre 97-A-1 509 au Registre des droits réels d'exploitation de ressources de l'État, pour la circonscription foncière de Saguenay. Cet immeuble correspond en tout à celui qui a justifié l'établissement de ladite fiche immobilière.

Le claim minier portant le numéro CDC2082956 inscrit au Registre public des droits miniers, réels et immobiliers tenu par le Ministère de l'Énergie et des Ressources naturelles et connu et désigné comme étant la fiche immobilière établie sous le numéro d'ordre 97-A-1 510 au Registre des droits réels d'exploitation de ressources de l'État, pour la circonscription foncière de Saguenay. Cet immeuble correspond en tout à celui qui a justifié l'établissement de ladite fiche immobilière.

Le claim minier portant le numéro CDC2082957 inscrit au Registre public des droits miniers, réels et immobiliers tenu par le Ministère de l'Énergie et des Ressources naturelles et connu et désigné comme étant la fiche immobilière établie sous le numéro d'ordre 97-A-1 511 au Registre des droits réels d'exploitation de ressources de l'État, pour la circonscription foncière de Saguenay. Cet immeuble correspond en tout à celui qui a justifié l'établissement de ladite fiche immobilière.

Le claim minier portant le numéro CDC2082958 inscrit au Registre public des droits miniers, réels et immobiliers tenu par le Ministère de l'Énergie et des Ressources naturelles et connu et désigné comme étant la fiche immobilière établie sous le numéro d'ordre 97-A-1 512 au Registre des droits réels d'exploitation de ressources de l'État, pour la circonscription foncière de Saguenay. Cet immeuble correspond en tout à celui qui a justifié l'établissement de ladite fiche immobilière.

Le claim minier portant le numéro CDC2082959 inscrit au Registre public des droits miniers, réels et immobiliers tenu par le Ministère de l'Énergie et des Ressources naturelles et connu et désigné comme étant la fiche immobilière établie sous le numéro d'ordre 97-A-1 513 au Registre des droits réels d'exploitation de ressources de l'État, pour la circonscription foncière de Saguenay. Cet immeuble correspond en tout à celui qui a justifié l'établissement de ladite fiche immobilière.

Le claim minier portant le numéro CDC2082960 inscrit au Registre public des droits miniers, réels et immobiliers tenu par le Ministère de l'Énergie et des Ressources naturelles et connu et désigné comme étant la fiche immobilière établie sous le numéro d'ordre 97-A-1 514 au Registre des droits réels d'exploitation de ressources de l'État, pour la circonscription foncière de Saguenay. Cet immeuble correspond en tout à celui qui a justifié l'établissement de ladite fiche immobilière.

Le claim minier portant le numéro CDC2082961 inscrit au Registre public des droits miniers, réels et immobiliers tenu par le Ministère de l'Énergie et des Ressources naturelles et connu et désigné comme étant la fiche immobilière établie sous le numéro d'ordre 97-A-1 515 au Registre des droits réels

d'exploitation de ressources de l'État, pour la circonscription foncière de Saguenay. Cet immeuble correspond en tout à celui qui a justifié l'établissement de ladite fiche immobilière.

Le claim minier portant le numéro CDC2082962 inscrit au Registre public des droits miniers, réels et immobiliers tenu par le Ministère de l'Énergie et des Ressources naturelles et connu et désigné comme étant la fiche immobilière établie sous le numéro d'ordre

97-A-1 516 au Registre des droits réels d'exploitation de ressources de l'État, pour la circonscription foncière de Saguenay. Cet immeuble correspond en tout à celui qui a justifié l'établissement de ladite fiche immobilière.

Le claim minier portant le numéro CDC2082963 inscrit au Registre public des droits miniers, réels et immobiliers tenu par le Ministère de l'Énergie et des Ressources naturelles et connu et désigné comme étant la fiche immobilière établie sous le numéro d'ordre 97-A-1 517 au Registre des droits réels d'exploitation de ressources de l'État, pour la circonscription foncière de Saguenay. Cet immeuble correspond en tout à celui qui a justifié l'établissement de ladite fiche immobilière.

Le claim minier portant le numéro CDC2082964 inscrit au Registre public des droits miniers, réels et immobiliers tenu par le Ministère de l'Énergie et des Ressources naturelles et connu et désigné comme étant la fiche immobilière établie sous le numéro d'ordre 97-A-1 518 au Registre des droits réels d'exploitation de ressources de l'État, pour la circonscription foncière de Saguenay. Cet immeuble correspond en tout à celui qui a justifié l'établissement de ladite fiche immobilière.

Le claim minier portant le numéro CDC2082965 inscrit au Registre public des droits miniers, réels et immobiliers tenu par le Ministère de l'Énergie et des Ressources naturelles et connu et désigné comme étant la fiche immobilière établie sous le numéro d'ordre 97-A-1 519 au Registre des droits réels d'exploitation de ressources de l'État, pour la circonscription foncière de Saguenay. Cet immeuble correspond en tout à celui qui a justifié l'établissement de ladite fiche immobilière.

Le claim minier portant le numéro CDC2082966 inscrit au Registre public des droits miniers, réels et immobiliers tenu par le Ministère de l'Énergie et des Ressources naturelles et connu et désigné comme étant la fiche immobilière établie sous le numéro d'ordre 97-A-1 520 au Registre des droits réels d'exploitation de ressources de l'État, pour la circonscription foncière de Saguenay. Cet immeuble correspond en tout à celui qui a justifié l'établissement de ladite fiche immobilière.

Le claim minier portant le numéro CDC2082967 inscrit au Registre public des droits miniers, réels et immobiliers tenu par le Ministère de l'Énergie et des Ressources naturelles et connu et désigné comme étant la fiche immobilière

établie sous le numéro d'ordre 97-A-1 521 au Registre des droits réels d'exploitation de ressources de l'État, pour la circonscription foncière de Saguenay. Cet immeuble correspond en tout à celui qui a justifié l'établissement de ladite fiche immobilière.

Le claim minier portant le numéro CDC2082968 inscrit au Registre public des droits miniers, réels et immobiliers tenu par le Ministère de l'Énergie et des Ressources naturelles et connu et désigné comme étant la fiche immobilière établie sous le numéro d'ordre 97-A-1 522 au Registre des droits réels d'exploitation de ressources de l'État, pour la circonscription foncière de Saguenay. Cet immeuble correspond en tout à celui qui a justifié l'établissement de ladite fiche immobilière.

Le claim minier portant le numéro CDC2082969 inscrit au Registre public des droits miniers, réels et immobiliers tenu par le Ministère de l'Énergie et des Ressources naturelles et connu et désigné comme étant la fiche immobilière établie sous le numéro d'ordre 97-A-1 523 au Registre des droits réels d'exploitation de ressources de l'État, pour la circonscription foncière de Saguenay. Cet immeuble correspond en tout à celui qui a justifié l'établissement de ladite fiche immobilière.

Le claim minier portant le numéro CDC2082971 inscrit au Registre public des droits miniers, réels et immobiliers tenu par le Ministère de l'Énergie et des Ressources naturelles et connu et désigné comme étant la fiche immobilière établie sous le numéro d'ordre 97-A-1 524 au Registre des droits réels d'exploitation de ressources de l'État, pour la circonscription foncière de Saguenay. Cet immeuble correspond en tout à celui qui a justifié l'établissement de ladite fiche immobilière.

Le claim minier portant le numéro CDC2082972 inscrit au Registre public des droits miniers, réels et immobiliers tenu par le Ministère de l'Énergie et des Ressources naturelles et connu et désigné comme étant la fiche immobilière établie sous le numéro d'ordre 97-A-1 525 au Registre des droits réels d'exploitation de ressources de l'État, pour la circonscription foncière de Saguenay. Cet immeuble correspond en tout à celui qui a justifié l'établissement de ladite fiche immobilière.

Le claim minier portant le numéro CDC2082973 inscrit au Registre public des droits miniers, réels et immobiliers tenu par le Ministère de l'Énergie et des Ressources naturelles et connu et désigné comme étant la fiche immobilière établie sous le numéro d'ordre 97-A-1 526 au Registre des droits réels d'exploitation de ressources de l'État, pour la circonscription foncière de Saguenay. Cet immeuble correspond en tout à celui qui a justifié l'établissement de ladite fiche immobilière.

Le claim minier portant le numéro CDC2082974 inscrit au Registre public des droits miniers, réels et immobiliers tenu par le Ministère de l'Énergie et des

Ressources naturelles et connu et désigné comme étant la fiche immobilière établie sous le numéro d'ordre 97-A-1 527 au Registre des droits réels d'exploitation de ressources de l'État, pour la circonscription foncière de Saguenay. Cet immeuble correspond en tout à celui qui a justifié l'établissement de ladite fiche immobilière.

Le claim minier portant le numéro CDC2082975 inscrit au Registre public des droits miniers, réels et immobiliers tenu par le Ministère de l'Énergie et des Ressources naturelles et connu et désigné comme étant la fiche immobilière établie sous le numéro d'ordre 97-A-1 528 au Registre des droits réels d'exploitation de ressources de l'État, pour la circonscription foncière de Saguenay. Cet immeuble correspond en tout à celui qui a justifié l'établissement de ladite fiche immobilière.

Le claim minier portant le numéro CDC2082976 inscrit au Registre public des droits miniers, réels et immobiliers tenu par le Ministère de l'Énergie et des Ressources Naturelles et connu et désigné comme étant la fiche immobilière établie sous le numéro d'ordre 97-A-1 529 au Registre des droits réels d'exploitation de ressources de l'État, pour la circonscription foncière de Saguenay. Cet immeuble correspond en tout à celui qui a justifié l'établissement de ladite fiche immobilière.

Le claim minier portant le numéro CDC2082977 inscrit au Registre public des droits miniers, réels et immobiliers tenu par le Ministère de l'Énergie et des Ressources naturelles et connu et désigné comme étant la fiche immobilière établie sous le numéro d'ordre 97-A-1 530 au Registre des droits réels d'exploitation de ressources de l'État, pour la circonscription foncière de Saguenay. Cet immeuble correspond en tout à celui qui a justifié l'établissement de ladite fiche immobilière.

Le claim minier portant le numéro CDC2082978 inscrit au Registre public des droits miniers, réels et immobiliers tenu par le Ministère de l'Énergie et des Ressources naturelles et connu et désigné comme étant la fiche immobilière établie sous le numéro d'ordre 97-A-1 531 au Registre des droits réels d'exploitation de ressources de l'État, pour la circonscription foncière de Saguenay. Cet immeuble correspond en tout à celui qui a justifié l'établissement de ladite fiche immobilière.

Le claim minier portant le numéro CDC2082979 inscrit au Registre public des droits miniers, réels et immobiliers tenu par le Ministère de l'Énergie et des Ressources naturelles et connu et désigné comme étant la fiche immobilière établie sous le numéro d'ordre 97-A-1 532 au Registre des droits réels d'exploitation de ressources de l'État, pour la circonscription foncière de Saguenay. Cet immeuble correspond en tout à celui qui a justifié l'établissement de ladite fiche immobilière.

Le claim minier portant le numéro CDC2082980 inscrit au Registre public des droits miniers, réels et immobiliers tenu par le Ministère de l'Énergie et des Ressources naturelles et connu et désigné comme étant la fiche immobilière établie sous le numéro d'ordre 97-A-1 533 au Registre des droits réels d'exploitation de ressources de l'État, pour la circonscription foncière de Saguenay. Cet immeuble correspond en tout à celui qui a justifié l'établissement de ladite fiche immobilière.

Le claim minier portant le numéro CDC2082981 inscrit au Registre public des droits miniers, réels et immobiliers tenu par le Ministère de l'Énergie et des Ressources naturelles et connu et désigné comme étant la fiche immobilière établie sous le numéro d'ordre 97-A-1 534 au Registre des droits réels d'exploitation de ressources de l'État, pour la circonscription foncière de Saguenay. Cet immeuble correspond en tout à celui qui a justifié l'établissement de ladite fiche immobilière.

Le claim minier portant le numéro CDC2177003 inscrit au Registre public des droits miniers, réels et immobiliers tenu par le Ministère de l'Énergie et des Ressources naturelles et connu et désigné comme étant la fiche immobilière établie sous le numéro d'ordre 97-A-1 538 au Registre des droits réels d'exploitation de ressources de l'État, pour la circonscription foncière de Saguenay. Cet immeuble correspond en tout à celui qui a justifié l'établissement de ladite fiche immobilière.

Le claim minier portant le numéro CDC2183070 inscrit au Registre public des droits miniers, réels et immobiliers tenu par le Ministère de l'Énergie et des Ressources naturelles et connu et désigné comme étant la fiche immobilière établie sous le numéro d'ordre 97-A-1 539 au Registre des droits réels d'exploitation de ressources de l'État, pour la circonscription foncière de Saguenay. Cet immeuble correspond en tout à celui qui a justifié l'établissement de ladite fiche immobilière.

Le claim minier portant le numéro CDC2188096 inscrit au Registre public des droits miniers, réels et immobiliers tenu par le Ministère de l'Énergie et des Ressources naturelles et connu et désigné comme étant la fiche immobilière établie sous le numéro d'ordre 97-A-1 540 au Registre des droits réels d'exploitation de ressources de l'État, pour la circonscription foncière de Saguenay. Cet immeuble correspond en tout à celui qui a justifié l'établissement de ladite fiche immobilière.

CLAIMS MINIERS POUR LESQUELS AUCUNE FICHE IMMOBILIÈRE ÉTABLIE SOUS UN NUMÉRO D'ORDRE N'A ÉTÉ OUVERTE AU REGISTRE DES DROITS RÉELS D'EXPLOITATION DE RESSOURCES DE L'ÉTAT

Le claim minier s'exerçant et situé en la Ville de Fermont, circonscription foncière de Saguenay, portant le numéro CDC98977 inscrit au Registre public des droits miniers, réels et immobiliers tenu par le Ministère de l'Énergie et des Ressources naturelles au nom de BLOOM LAKE GENERAL PARTNER

LIMITED, à titre et en sa qualité de « *general partner* » de THE BLOOM LAKE IRON ORE MINE LIMITED PARTNERSHIP pour lequel aucune fiche immobilière établie sous un numéro d'ordre n'a été ouverte au Registre des droits réels d'exploitation de ressources de l'État.

Le claim minier s'exerçant et situé en la Ville de Fermont, circonscription foncière de Saguenay, portant le numéro CDC98978 inscrit au Registre public des droits miniers, réels et immobiliers tenu par le Ministère de l'Énergie et des Ressources naturelles au nom de BLOOM LAKE GENERAL PARTNER LIMITED, à titre et en sa qualité de « *general partner* » de THE BLOOM LAKE IRON ORE MINE LIMITED PARTNERSHIP pour lequel aucune fiche immobilière établie sous un numéro d'ordre n'a été ouverte au Registre des droits réels d'exploitation de ressources de l'État.

Le claim minier s'exerçant et situé en la Ville de Fermont, circonscription foncière de Saguenay, portant le numéro CDC98986 inscrit au Registre public des droits miniers, réels et immobiliers tenu par le Ministère de l'Énergie et des Ressources naturelles au nom de BLOOM LAKE GENERAL PARTNER LIMITED, à titre et en sa qualité de « *general partner* » de THE BLOOM LAKE IRON ORE MINE LIMITED PARTNERSHIP pour lequel aucune fiche immobilière établie sous un numéro d'ordre n'a été ouverte au Registre des droits réels d'exploitation de ressources de l'État.

Le claim minier s'exerçant et situé en la Ville de Fermont, circonscription foncière de Saguenay, portant le numéro CDC98994 inscrit au Registre public des droits miniers, réels et immobiliers tenu par le Ministère de l'Énergie et des Ressources naturelles au nom de BLOOM LAKE GENERAL PARTNER LIMITED, à titre et en sa qualité de « *general partner* » de THE BLOOM LAKE IRON ORE MINE LIMITED PARTNERSHIP pour lequel aucune fiche immobilière établie sous un numéro d'ordre n'a été ouverte au Registre des droits réels d'exploitation de ressources de l'État.

Le claim minier s'exerçant et situé en la Ville de Fermont, circonscription foncière de Saguenay, portant le numéro CDC98995 inscrit au Registre public des droits miniers, réels et immobiliers tenu par le Ministère de l'Énergie et des Ressources naturelles au nom de BLOOM LAKE GENERAL PARTNER LIMITED, à titre et en sa qualité de « *general partner* » de THE BLOOM LAKE IRON ORE MINE LIMITED PARTNERSHIP pour lequel aucune fiche immobilière établie sous un numéro d'ordre n'a été ouverte au Registre des droits réels d'exploitation de ressources de l'État.

Le claim minier s'exerçant et situé en la Ville de Fermont, circonscription foncière de Saguenay, portant le numéro CDC98884 inscrit au Registre public des droits miniers, réels et immobiliers tenu par le Ministère de l'Énergie et des Ressources naturelles au nom de BLOOM LAKE GENERAL PARTNER LIMITED, à titre et en sa qualité de « *general partner* » de THE BLOOM LAKE IRON ORE MINE LIMITED PARTNERSHIP pour lequel aucune fiche

immobilière établie sous un numéro d'ordre n'a été ouverte au Registre des droits réels d'exploitation de ressources de l'État.

Le claim minier s'exerçant et situé en la Ville de Fermont, circonscription foncière de Saguenay, portant le numéro CDC99885 inscrit au Registre public des droits miniers, réels et immobiliers tenu par le Ministère de l'Énergie et des Ressources naturelles au nom de BLOOM LAKE GENERAL PARTNER LIMITED, à titre et en sa qualité de «*general partner*» de THE BLOOM LAKE IRON ORE MINE LIMITED PARTNERSHIP pour lequel aucune fiche immobilière établie sous un numéro d'ordre n'a été ouverte au Registre des droits réels d'exploitation de ressources de l'État.

Le claim minier s'exerçant et situé en la Ville de Fermont, circonscription foncière de Saguenay, portant le numéro CDC99886 inscrit au Registre public des droits miniers, réels et immobiliers tenu par le Ministère de l'Énergie et des Ressources naturelles au nom de BLOOM LAKE GENERAL PARTNER LIMITED, à titre et en sa qualité de «*general partner*» de THE BLOOM LAKE IRON ORE MINE LIMITED PARTNERSHIP pour lequel aucune fiche immobilière établie sous un numéro d'ordre n'a été ouverte au Registre des droits réels d'exploitation de ressources de l'État.

Le claim minier s'exerçant et situé en la Ville de Fermont, circonscription foncière de Saguenay, portant le numéro CDC99887 inscrit au Registre public des droits miniers, réels et immobiliers tenu par le Ministère de l'Énergie et des Ressources naturelles au nom de BLOOM LAKE GENERAL PARTNER LIMITED, à titre et en sa qualité de «*general partner*» de THE BLOOM LAKE IRON ORE MINE LIMITED PARTNERSHIP pour lequel aucune fiche immobilière établie sous un numéro d'ordre n'a été ouverte au Registre des droits réels d'exploitation de ressources de l'État.

Le claim minier s'exerçant et situé en la Ville de Fermont, circonscription foncière de Saguenay, portant le numéro CDC99888 inscrit au Registre public des droits miniers, réels et immobiliers tenu par le Ministère de l'Énergie et des Ressources naturelles au nom de BLOOM LAKE GENERAL PARTNER LIMITED, à titre et en sa qualité de «*general partner*» de THE BLOOM LAKE IRON ORE MINE LIMITED PARTNERSHIP pour lequel aucune fiche immobilière établie sous un numéro d'ordre n'a été ouverte au Registre des droits réels d'exploitation de ressources de l'État.

Le claim minier s'exerçant et situé en la Ville de Fermont, circonscription foncière de Saguenay, portant le numéro CDC99889 inscrit au Registre public des droits miniers, réels et immobiliers tenu par le Ministère de l'Énergie et des Ressources naturelles au nom de BLOOM LAKE GENERAL PARTNER LIMITED, à titre et en sa qualité de «*general partner*» de THE BLOOM LAKE IRON ORE MINE LIMITED PARTNERSHIP pour lequel aucune fiche immobilière établie sous un numéro d'ordre n'a été ouverte au Registre des droits réels d'exploitation de ressources de l'État.

Le claim minier s'exerçant et situé en la Ville de Fermont, circonscription foncière de Saguenay, portant le numéro CDC99890 inscrit au Registre public des droits miniers, réels et immobiliers tenu par le Ministère de l'Énergie et des Ressources naturelles au nom de BLOOM LAKE GENERAL PARTNER LIMITED, à titre et en sa qualité de « *general partner* » de THE BLOOM LAKE IRON ORE MINE LIMITED PARTNERSHIP pour lequel aucune fiche immobilière établie sous un numéro d'ordre n'a été ouverte au Registre des droits réels d'exploitation de ressources de l'État.

Le claim minier s'exerçant et situé en la Ville de Fermont, circonscription foncière de Saguenay, portant le numéro CDC99891 inscrit au Registre public des droits miniers, réels et immobiliers tenu par le Ministère de l'Énergie et des Ressources naturelles au nom de BLOOM LAKE GENERAL PARTNER LIMITED, à titre et en sa qualité de « *general partner* » de THE BLOOM LAKE IRON ORE MINE LIMITED PARTNERSHIP pour lequel aucune fiche immobilière établie sous un numéro d'ordre n'a été ouverte au Registre des droits réels d'exploitation de ressources de l'État.

Le claim minier s'exerçant et situé en la Ville de Fermont, circonscription foncière de Saguenay, portant le numéro CDC99892 inscrit au Registre public des droits miniers, réels et immobiliers tenu par le Ministère de l'Énergie et des Ressources naturelles au nom de BLOOM LAKE GENERAL PARTNER LIMITED, à titre et en sa qualité de « *general partner* » de THE BLOOM LAKE IRON ORE MINE LIMITED PARTNERSHIP pour

lequel aucune fiche immobilière établie sous un numéro d'ordre n'a été ouverte au Registre des droits réels d'exploitation de ressources de l'État.

Le claim minier s'exerçant et situé en la Ville de Fermont, circonscription foncière de Saguenay, portant le numéro CDC99896 inscrit au Registre public des droits miniers, réels et immobiliers tenu par le Ministère de l'Énergie et des Ressources naturelles au nom de BLOOM LAKE GENERAL PARTNER LIMITED, à titre et en sa qualité de « *general partner* » de THE BLOOM LAKE IRON ORE MINE LIMITED PARTNERSHIP pour lequel aucune fiche immobilière établie sous un numéro d'ordre n'a été ouverte au Registre des droits réels d'exploitation de ressources de l'État.

Le claim minier s'exerçant et situé en la Ville de Fermont, circonscription foncière de Saguenay, portant le numéro CDC99897 inscrit au Registre public des droits miniers, réels et immobiliers tenu par le Ministère de l'Énergie et des Ressources naturelles au nom de BLOOM LAKE GENERAL PARTNER LIMITED, à titre et en sa qualité de « *general partner* » de THE BLOOM LAKE IRON ORE MINE LIMITED PARTNERSHIP pour lequel aucune fiche immobilière établie sous un numéro d'ordre n'a été ouverte au Registre des droits réels d'exploitation de ressources de l'État.

Le claim minier s'exerçant et situé en la Ville de Fermont, circonscription foncière de Saguenay, portant le numéro CDC99898 inscrit au Registre public

des droits miniers, réels et immobiliers tenu par le Ministère de l'Énergie et des Ressources naturelles au nom de BLOOM LAKE GENERAL PARTNER LIMITED, à titre et en sa qualité de « *general partner* » de THE BLOOM LAKE IRON ORE MINE LIMITED PARTNERSHIP pour lequel aucune fiche immobilière établie sous un numéro d'ordre n'a été ouverte au Registre des droits réels d'exploitation de ressources de l'État.

Le claim minier s'exerçant et situé en la Ville de Fermont, circonscription foncière de Saguenay, portant le numéro CDC99904 inscrit au Registre public des droits miniers, réels et immobiliers tenu par le Ministère de l'Énergie et des Ressources naturelles au nom de BLOOM LAKE GENERAL PARTNER LIMITED, à titre et en sa qualité de « *general partner* » de THE BLOOM LAKE IRON ORE MINE LIMITED PARTNERSHIP pour lequel aucune fiche immobilière établie sous un numéro d'ordre n'a été ouverte au Registre des droits réels d'exploitation de ressources de l'État.

Le claim minier s'exerçant et situé en la Ville de Fermont, circonscription foncière de Saguenay, portant le numéro CDC99905 inscrit au Registre public des droits miniers, réels et immobiliers tenu par le Ministère de l'Énergie et des Ressources naturelles au nom de BLOOM LAKE GENERAL PARTNER LIMITED, à titre et en sa qualité de « *general partner* » de THE BLOOM LAKE IRON ORE MINE LIMITED PARTNERSHIP pour lequel aucune fiche immobilière établie sous un numéro d'ordre n'a été ouverte au Registre des droits réels d'exploitation de ressources de l'État.

Le claim minier s'exerçant et situé dans le Territoire non-organisé de Rivière-Mouchalagane, circonscription foncière de Saguenay, portant le numéro CDC99936 inscrit au Registre public des droits miniers, réels et immobiliers tenu par le Ministère de l'Énergie et des Ressources naturelles au nom de BLOOM LAKE GENERAL PARTNER LIMITED, à titre et en sa qualité de « *general partner* » de THE BLOOM LAKE IRON ORE MINE LIMITED PARTNERSHIP pour lequel aucune fiche immobilière établie sous un numéro d'ordre n'a été ouverte au Registre des droits réels d'exploitation de ressources de l'État.

Le claim minier s'exerçant et situé dans le Territoire non-organisé de Rivière-Mouchalagane, circonscription foncière de Saguenay, portant le numéro CDC99937 inscrit au Registre public des droits miniers, réels et immobiliers tenu par le Ministère de l'Énergie et des Ressources naturelles au nom de BLOOM LAKE GENERAL PARTNER LIMITED, à titre et en sa qualité de « *general partner* » de THE BLOOM LAKE IRON ORE MINE LIMITED PARTNERSHIP pour lequel aucune fiche immobilière établie sous un numéro d'ordre n'a été ouverte au Registre des droits réels d'exploitation de ressources de l'État.

Le claim minier s'exerçant et situé dans le Territoire non-organisé de Rivière-Mouchalagane, circonscription foncière de Saguenay, portant le numéro CDC99938 inscrit au Registre public des droits miniers, réels et immobiliers tenu par le Ministère de l'Énergie et des Ressources naturelles au nom de BLOOM LAKE GENERAL PARTNER LIMITED, à titre et en sa qualité de « *general partner* » de THE BLOOM LAKE IRON ORE MINE LIMITED PARTNERSHIP pour lequel

aucune fiche immobilière établie sous un numéro d'ordre n'a été ouverte au Registre des droits réels d'exploitation de ressources de l'État.

Le claim minier s'exerçant et situé dans le Territoire non-organisé de Rivière-Mouchalagane, circonscription foncière de Saguenay, portant le numéro CDC99939 inscrit au Registre public des droits miniers, réels et immobiliers tenu par le Ministère de l'Énergie et des Ressources naturelles au nom de BLOOM LAKE GENERAL PARTNER LIMITED, à titre et en sa qualité de « *general partner* » de THE BLOOM LAKE IRON ORE MINE LIMITED PARTNERSHIP pour lequel aucune fiche immobilière établie sous un numéro d'ordre n'a été ouverte au Registre des droits réels d'exploitation de ressources de l'État.

Le claim minier s'exerçant et situé en la Ville de Fermont, circonscription foncière de Saguenay, portant le numéro CDC99951 inscrit au Registre public des droits miniers, réels et immobiliers tenu par le Ministère de l'Énergie et des Ressources naturelles au nom de BLOOM LAKE GENERAL PARTNER LIMITED, à titre et en sa qualité de « *general partner* » de THE BLOOM LAKE IRON ORE MINE LIMITED PARTNERSHIP pour lequel aucune fiche immobilière établie sous un numéro d'ordre n'a été ouverte au Registre des droits réels d'exploitation de ressources de l'État.

Le claim minier s'exerçant et situé en la Ville de Fermont, circonscription foncière de Saguenay, portant le numéro CDC99952 inscrit au Registre public des droits miniers, réels et immobiliers tenu par le Ministère de l'Énergie et des Ressources naturelles au nom de BLOOM LAKE GENERAL PARTNER LIMITED, à titre et en sa qualité de « *general partner* » de THE BLOOM LAKE IRON ORE MINE LIMITED PARTNERSHIP pour lequel aucune fiche immobilière établie sous un numéro d'ordre n'a été ouverte au Registre des droits réels d'exploitation de ressources de l'État.

Le claim minier s'exerçant et situé en la Ville de Fermont, circonscription foncière de Saguenay, portant le numéro CDC99953 inscrit au Registre public des droits miniers, réels et immobiliers tenu par le Ministère de l'Énergie et des Ressources naturelles au nom de BLOOM LAKE GENERAL PARTNER LIMITED, à titre et en sa qualité de « *general partner* » de THE BLOOM LAKE IRON ORE MINE LIMITED PARTNERSHIP pour lequel aucune fiche immobilière établie sous un numéro d'ordre n'a été ouverte au Registre des droits réels d'exploitation de ressources de l'État.

Le claim minier s'exerçant et situé en la Ville de Fermont, circonscription foncière de Saguenay, portant le numéro CDC99954 inscrit au Registre public des droits miniers, réels et immobiliers tenu par le Ministère de l'Énergie et des Ressources naturelles au nom de BLOOM LAKE GENERAL PARTNER LIMITED, à titre et en sa qualité de « *general partner* » de THE BLOOM LAKE IRON ORE MINE LIMITED PARTNERSHIP pour lequel aucune fiche immobilière établie sous un numéro d'ordre n'a été ouverte au Registre des droits réels d'exploitation de ressources de l'État.

Le claim minier s'exerçant et situé en la Ville de Fermont, circonscription foncière de Saguenay, portant le numéro CDC99956 inscrit au Registre public des droits miniers, réels et immobiliers tenu par le Ministère de l'Énergie et des Ressources naturelles au nom de BLOOM LAKE GENERAL PARTNER LIMITED, à titre et en sa qualité de « *general partner* » de THE BLOOM LAKE IRON ORE MINE LIMITED PARTNERSHIP pour lequel aucune fiche immobilière établie sous un numéro d'ordre n'a été ouverte au Registre des droits réels d'exploitation de ressources de l'État.

Le claim minier s'exerçant et situé en la Ville de Fermont, circonscription foncière de Saguenay, portant le numéro CDC99957 inscrit au Registre public des droits miniers, réels et immobiliers tenu par le Ministère de l'Énergie et des Ressources naturelles au nom de BLOOM LAKE GENERAL PARTNER LIMITED, à titre et en sa qualité de « *general partner* » de THE BLOOM LAKE IRON ORE MINE LIMITED PARTNERSHIP pour lequel aucune fiche immobilière établie sous un numéro d'ordre n'a été ouverte au Registre des droits réels d'exploitation de ressources de l'État.

Le claim minier s'exerçant et situé dans le Territoire non-organisé de Rivière-Mouchalagané, circonscription foncière de Saguenay, portant le numéro CDC99969 inscrit au Registre public des droits miniers, réels et immobiliers tenu par le Ministère de l'Énergie et des Ressources naturelles au nom de BLOOM LAKE GENERAL PARTNER LIMITED, à titre et en sa qualité de « *general partner* » de THE BLOOM LAKE IRON ORE MINE LIMITED PARTNERSHIP pour lequel aucune fiche immobilière établie sous un numéro d'ordre n'a été ouverte au Registre des droits réels d'exploitation de ressources de l'État.

Le claim minier s'exerçant et situé dans le Territoire non-organisé de Rivière-Mouchalagané, circonscription foncière de Saguenay, portant le numéro CDC99970 inscrit au Registre public des droits miniers, réels et immobiliers tenu par le Ministère de l'Énergie et des Ressources naturelles au nom de BLOOM LAKE GENERAL PARTNER LIMITED, à titre et en sa qualité de « *general partner* » de THE BLOOM LAKE IRON ORE MINE LIMITED PARTNERSHIP pour lequel aucune fiche immobilière établie sous un numéro d'ordre n'a été ouverte au Registre des droits réels d'exploitation de ressources de l'État.

Le claim minier s'exerçant et situé dans le Territoire non-organisé de Rivière-Mouchalagané, circonscription foncière de Saguenay, portant le numéro CDC99971 inscrit au Registre public des droits miniers, réels et immobiliers tenu par le Ministère de l'Énergie et des Ressources naturelles au nom de BLOOM LAKE GENERAL PARTNER LIMITED, à titre et en sa qualité de « *general partner* » de THE BLOOM LAKE IRON ORE MINE LIMITED PARTNERSHIP pour lequel aucune fiche immobilière établie sous un numéro d'ordre n'a été ouverte au Registre des droits réels d'exploitation de ressources de l'État.

Le claim minier s'exerçant et situé dans le Territoire non-organisé de Rivière-Mouchalagané, circonscription foncière de Saguenay, portant le numéro CDC99972 inscrit au Registre public des droits miniers, réels et immobiliers

tenu par le Ministère de l'Énergie et des Ressources naturelles au nom de BLOOM LAKE GENERAL PARTNER LIMITED, à titre et en sa qualité de « *general partner* » de THE BLOOM LAKE IRON ORE MINE LIMITED PARTNERSHIP pour lequel aucune fiche immobilière établie sous un numéro d'ordre n'a été ouverte au Registre des droits réels d'exploitation de ressources de l'État.

Le claim minier s'exerçant et situé en la Ville de Fermont et dans le Territoire non-organisé de Rivière-Mouchalagane, circonscription foncière de Saguenay, portant le numéro CDC2082925 inscrit au Registre public des droits miniers, réels et immobiliers tenu par le Ministère de l'Énergie et des Ressources naturelles au nom de BLOOM LAKE GENERAL PARTNER LIMITED, à titre et en sa qualité de « *general partner* » de THE BLOOM LAKE IRON ORE MINE LIMITED PARTNERSHIP pour lequel aucune fiche immobilière établie sous un numéro d'ordre n'a été ouverte au Registre des droits réels d'exploitation de ressources de l'État.

Le claim minier s'exerçant et situé en la Ville de Fermont, circonscription foncière de Saguenay, portant le numéro CDC2082970 inscrit au Registre public des droits miniers, réels et immobiliers tenu par le Ministère de l'Énergie et des Ressources naturelles au nom de BLOOM LAKE GENERAL PARTNER LIMITED, à titre et en sa qualité de « *general partner* » de THE BLOOM LAKE IRON ORE MINE LIMITED PARTNERSHIP pour lequel aucune fiche immobilière établie sous un numéro d'ordre n'a été ouverte au Registre des droits réels d'exploitation de ressources de l'État.

La Créancière requière l'Officier de la publicité des droits de la circonscription foncière de Saguenay de publier le présent Avis d'hypothèque légale à l'index des noms pour les claims ci-dessus désignés pour lesquels aucune fiche immobilière établie sous un numéro d'ordre n'a été ouverte au Registre des droits réels d'exploitation de ressources de l'État, circonscription foncière de Saguenay.

DÉSIGNATION DU BIEN AU REGISTRE PUBLIC DES DROITS MINIERS, RÉELS ET IMMOBILIERS DU MINISTÈRE DE L'ÉNERGIE ET DES RESSOURCES NATURELLES

Droit	Numéro
Bail Minier	BM877
Claim Minier	CDC98977
Claim Minier	CDC98978
Claim Minier	CDC98986
Claim Minier	CDC98994
Claim Minier	CDC98995
Claim Minier	CDC99884
Claim Minier	CDC99885

Droit	Numéro
Claim Minier	CDC2082928
Claim Minier	CDC2082929
Claim Minier	CDC2082930
Claim Minier	COC2082931
Claim Minier	CDC2082932
Claim Minier	COC2082933
Claim Minier	COC2082934
Claim Minier	CDC2082935

Droit	Numéro
Claim Minier	CDC99886
Claim Minier	CDC99887
Claim Minier	CDC99888
Claim Minier	CDC99889
Claim Minier	CDC99890
Claim Minier	CDC99891
Claim Minier	CDC99892
Claim Minier	CDC99894
Claim Minier	CDC99895
Claim Minier	CDC99896
Claim Minier	CDC99897
Claim Minier	CDC99898
Claim Minier	CDC99902
Claim Minier	CDC99903
Claim Minier	CDC99904
Claim Minier	CDC99905
Claim Minier	CDC99910
Claim Minier	CDC99911
Claim Minier	CDC99918
Claim Minier	CDC99919
Claim Minier	CDC99935
Claim Minier	CDC99936
Claim Minier	CDC99937
Claim Minier	CDC99938
Claim Minier	CDC99939
Claim Minier	CDC99951
Claim Minier	CDC99952
Claim Minier	CDC99953
Claim Minier	CDC99954
Claim Minier	CDC99956
Claim Minier	CDC99957
Claim Minier	CDC99965
Claim Minier	CDC99966
Claim Minier	CDC99967
Claim Minier	CDC99968
Claim Minier	CDC99969
Claim Minier	CDC99970
Claim Minier	CDC99971
Claim Minier	CDC99972
Claim Minier	CDC1133844

Droit	Numéro
Claim Minier	CDC2082936
Claim Minier	CDC2082937
Claim Minier	CDC2082938
Claim Minier	CDC2082939
Claim Minier	CDC2082940
Claim Minier	CDC2082941
Claim Minier	CDC2082942
Claim Minier	CDC2082943
Claim Minier	CDC2082944
Claim Minier	CDC2082945
Claim Minier	CDC2082946
Claim Minier	CDC2082947
Claim Minier	CDC2082948
Claim Minier	CDC2082949
Claim Minier	CDC2082950
Claim Minier	CDC2082951
Claim Minier	CDC2082952
Claim Minier	CDC2082953
Claim Minier	CDC2082954
Claim Minier	CDC2082955
Claim Minier	CDC2082956
Claim Minier	CDC2082957
Claim Minier	CDC2082958
Claim Minier	CDC2082959
Claim Minier	CDC2082960
Claim Minier	CDC2082961
Claim Minier	CDC2082962
Claim Minier	CDC2082963
Claim Minier	CDC2082964
Claim Minier	CDC2082965
Claim Minier	CDC2082966
Claim Minier	CDC2082967
Claim Minier	CDC2082968
Claim Minier	CDC2082969
Claim Minier	CDC2082970
Claim Minier	CDC2082971
Claim Minier	CDC2082972
Claim Minier	CDC2082973
Claim Minier	CDC2082974
Claim Minier	CDC2082975

Droit	Numéro	Droit	Numéro
Claim Minier	CDC1133845	Claim Minier	CDC2082976
Claim Minier	CDC1133846	Claim Minier	CDC2082977
Claim Minier	CDC1133847	Claim Minier	CDC2082978
Claim Minier	CDC2082920	Claim Minier	CDC2082979
Claim Minier	CDC2082921	Claim Minier	CDC2082980
Claim Minier	CDC2082922	Claim Minier	CDC2082981
Claim Minier	CDC2082923	Claim Minier	CDC2177003
Claim Minier	CDC2082925	Claim Minier	CDC2183070
Claim Minier	CDC2082926	Claim Minier	CDC2188096
Claim Minier	CDC2082927		

8. AUTRES MENTIONS

Le présent avis est inscrit et publié dans les délais requis par la loi et sera signifié au propriétaire et à la débitrice.

En foi de quoi, j'ai signé :



Pierre Pratte, avocat
BCF s.e.n.c.r.l.
1100, boul. René-Lévesque Ouest, 25^e étage
Montréal (Québec) H3B 5C9
Procureur dûment mandaté

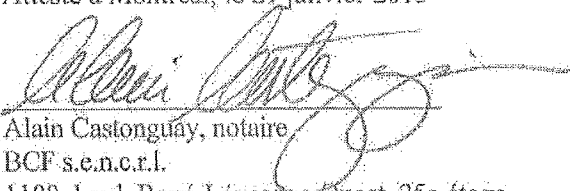
ATTESTATION

RE: Avis d'hypothèque légale suivant les articles 2724, 2726, 2727 et 2728, C.c.Q., signé à Montréal, le 29 janvier 2015, par Me Pierre Pratte, avocat, au nom de CONSTRUCTION FORTIN & LEVESQUE INC., personne morale légalement constituée;

Je, soussigné, Alain Castonguay, notaire, exerçant ma profession à Montréal, province de Québec, atteste que:

1. J'ai vérifié l'identité, la qualité et la capacité de la personne donnant l'avis;
2. La présente réquisition d'inscription d'un avis d'hypothèque légale selon les articles 2724, 2726, 2727 et 2728 du *Code civil du Québec* traduit la volonté exprimée par la personne donnant l'avis;
3. Le document est valide quant à sa forme.

Attesté à Montréal, le 29 janvier 2015


Alain Castonguay, notaire
BCF s.e.n.c.r.l.
1100, boul. René-Lévesque Ouest, 25e étage
Montréal (Québec) H3B 5C9
Procureur dûment mandaté

N° :

CONCASSÉS DE LA RIVE-SUD INC.

Créancière

c.

THE BLOOM LAKE IRON ORE MINE LIMITED
PARTNERSHIP, représentée par son
commandité BLOOM LAKE GENERAL
PARTNER LIMITED,

Débitrice

AVIS D'HYPOTHÈQUE LÉGALE

Copie pour la Débitrice:
The Bloom Lake Iron Ore Mine Limited
Partnership
1155, rue Université, bureau 508
Montréal, Québec H3B 3A7

M^e M. Bourbonnais (0387) / 514-397-4202 / # à venir

BC0847

McCarthy Tétraut S.E.N.C.R.L., s.r.l.

Avocats • Agents de brevets et marques de commerce
Barristers & Solicitors • Patent & Trade-mark Agents


Bureau 2500

1000, rue De La Gauchetière Ouest

Montréal (Québec) H3B 0A2

Tél. : 514 397-4100

Télex : 514 875-6246



SIGNIFIÉ LE

1-1-1988 Mrs

29/01/15 x. 10h40

mf

DATE ET LIEU

Le 28 janvier de l'an deux mil quinze (2015), à Montréal, province de Québec.

NATURE DE L'AVIS

Avis d'hypothèque légale des personnes ayant participé à la construction ou à la rénovation d'un immeuble.

DÉSIGNATION DE LA PERSONNE DONNANT L'AVIS

Me Miguel Bourbonnais, avocat à Montréal, ayant une place d'affaires au 1000, rue De La Gauchetière Ouest, bureau 2500, Montréal, province de Québec, H3B 0A2, procureur de la créancière, CONCASSÉS DE LA RIVE-SUD INC.

DÉSIGNATION DE LA CRÉANCIÈRE

La créancière est CONCASSÉS DE LA RIVE-SUD INC., compagnie constituée en vertu de la *Loi canadienne sur les sociétés par actions*, ayant son siège au 333, chemin des Sables Ouest, Lévis, province de Québec, G6C 1B5.

DÉSIGNATION DE LA DÉBITRICE

THE BLOOM LAKE IRON ORE MINE LIMITED PARTNERSHIP, société régie par une loi étrangère, ayant une place d'affaire au 1155, rue Université, Bureau 508, Montréal, province de Québec, H3B 3A7, représentée par son commandité BLOOM LAKE GENERAL PARTNER LIMITED, société constituée en vertu de la *Loi sur les sociétés par actions* (Ontario), ayant une place d'affaire au 1155, rue Université, Bureau 508, Montréal, province de Québec, H3B 3A7.

DÉSIGNATION DU PROPRIÉTAIRE

MINISTÈRE DE L'ÉNERGIE ET DES RESSOURCES NATURELLES, ayant son bureau au 5700, 4^e Avenue Ouest, Bureau A 301, à Québec, province de Québec, G1H 6R1.

MONTANT DE LA CRÉANCE

Il demeure due à la créancière, pour la fourniture de services et de matériaux ayant servi à la construction de l'immeuble décrit ci-après, une somme de UN MILLION CENT DIX MILLE CINQ CENT TRENTE-DEUX DOLLARS ET UN CENT (1 110 532,01 \$) en capital, en plus des intérêts et de l'indemnité additionnelle prévue à l'article 1619 du *Code civil du Québec*, frais et honoraires de préparation et publication des présentes.

DÉSIGNATION DE L'IMMEUBLE

-A-

IMMEUBLE

Tous les droits, titres et intérêts de la Débitrice dans les lots ci-après mentionnés, ainsi que dans toutes les constructions, rénovations, restaurations, améliorations, réaménagement et additions érigés sur les immeubles connus et désignés comme étant les lots numéros **DEUX, TROIS, QUATRE, CINQ, SIX, SEPT et HUIT (2, 3, 4, 5, 6, 7 et 8)** au cadastre officiel du Canton de Normanville, et le lot **NEUF (9)** au cadastre officiel du Canton de Lislois, circonscription foncière de Saguenay.

Avec tous ce qui est ou sera incorporé attaché, réuni ou uni par accession à ces immeubles et qui est considéré être immeuble en vertu de la loi.

-B-

DÉSIGNATION DE DROITS RÉELS D'EXPLOITATION DE RESSOURCES DE L'ÉTAT POUR LESQUELS DES FICHES IMMOBILIÈRES ONT ÉTÉ ÉTABLIES SOUS UN NUMÉRO D'ORDRE AU REGISTRE DES DROITS RÉELS D'EXPLOITATION DE RESSOURCES DE L'ÉTAT

Le Bail Minier Numéro 877 originairement consenti par le Gouvernement du Québec représenté par le Ministre des Ressources naturelles et de la Faune en faveur de CONSOLIDATED THOMPSON IRON MINES LIMITED, exécuté sous seing privé, à Québec, le 14 avril 2009, sous le numéro BM877, publié au Bureau de la publicité des droits de la circonscription foncière de Saguenay sous le numéro 16 115 987, connu et désigné

comme étant la fiche immobilière établie sous le numéro d'ordre 97-A-821 au Registre des droits réels d'exploitation de ressources de l'État, pour la circonscription foncière de Saguenay.

Cet immeuble correspond en tout à celui qui a justifié l'établissement de ladite fiche immobilière.

Avec tous les droits réels d'exploitation de ressources de l'État, incluant les constructions, rénovations, restaurations, améliorations, réaménagement et additions et incluant, notamment, les parcs à résidus miniers, les ateliers, usines et autres installations nécessaires à des activités minières érigés sur ledit immeuble, le cas échéant.

Aux termes d'un acte de transfert publié au Bureau de la publicité des droits de la circonscription foncière de Saguenay, le 28 juillet 2009, sous le numéro 16 414 644, CONSOLIDATED THOMPSON IRON MINES LIMITED a transféré ses droits dans et lui résultant du Bail Minier BM877, dans la fiche immobilière établie sous le numéro d'ordre 97-A-821 et dans lesdites constructions, structures et additions à BLOOM LAKE GENERAL PARTNER LIMITED à titre et en sa qualité de « *general partner* » de THE BLOOM LAKE IRON ORE MINE LIMITED PARTNERSHIP.

Le claim minier portant le numéro CDC99894 inscrit au Registre public des droits miniers, réels et immobiliers tenu par le Ministère de l'Énergie et des Ressources naturelles et connu et désigné comme étant la fiche immobilière établie sous le numéro d'ordre 97-A-1 459 au Registre des droits réels d'exploitation de ressources de l'État, pour la circonscription foncière de Saguenay. Cet immeuble correspond en tout à celui qui a justifié l'établissement de ladite fiche immobilière.

Le claim minier portant le numéro CDC99895 inscrit au Registre public des droits miniers, réels et immobiliers tenu par le Ministère de l'Énergie et des Ressources naturelles et connu et désigné comme étant la fiche immobilière établie sous le numéro d'ordre 97-A-1 460 au Registre des droits réels d'exploitation de ressources de l'État, pour la circonscription foncière de Saguenay. Cet

immeuble correspond en tout à celui qui a justifié l'établissement de ladite fiche immobilière.

Le claim minier portant le numéro CDC99902 inscrit au Registre public des droits miniers, réels et immobiliers tenu par le Ministère de l'Énergie et des Ressources naturelles et connu et désigné comme étant la fiche immobilière établie sous le numéro d'ordre 97-A-1 461 au Registre des droits réels d'exploitation de ressources de l'État, pour la circonscription foncière de Saguenay. Cet immeuble correspond en tout à celui qui a justifié l'établissement de ladite fiche immobilière.

Le claim minier portant le numéro CDC99903 inscrit au Registre public des droits miniers, réels et immobiliers tenu par le Ministère de l'Énergie et des Ressources naturelles et connu et désigné comme étant la fiche immobilière établie sous le numéro d'ordre 97-A-1 462 au Registre des droits réels d'exploitation de ressources de l'État, pour la circonscription foncière de Saguenay. Cet immeuble correspond en tout à celui qui a justifié l'établissement de ladite fiche immobilière.

Le claim minier portant le numéro CDC99910 inscrit au Registre public des droits miniers, réels et immobiliers tenu par le Ministère de l'Énergie et des Ressources naturelles et connu et désigné comme étant la fiche immobilière établie sous le numéro d'ordre 97-A-1 463 au Registre des droits réels d'exploitation de ressources de l'État, pour la circonscription foncière de Saguenay. Cet immeuble correspond en tout à celui qui a justifié l'établissement de ladite fiche immobilière.

Le claim minier portant le numéro CDC99911 inscrit au Registre public des droits miniers, réels et immobiliers tenu par le Ministère de l'Énergie et des Ressources naturelles et connu et désigné comme étant la fiche immobilière établie sous le numéro d'ordre 97-A-1 464 au Registre des droits réels d'exploitation de ressources de l'État, pour la circonscription foncière de Saguenay. Cet immeuble correspond en tout à celui qui a justifié l'établissement de ladite fiche immobilière.

Le claim minier portant le numéro CDC99918 inscrit au Registre public des droits miniers, réels et immobiliers tenu par le Ministère de l'Énergie et des Ressources

naturelles et connu et désigné comme étant la fiche immobilière établie sous le numéro d'ordre 97-A-1 487 au Registre des droits réels d'exploitation de ressources de l'État, pour la circonscription foncière de Saguenay. Cet immeuble correspond en tout à celui qui a justifié l'établissement de ladite fiche immobilière.

Le claim minier portant le numéro CDC99919 inscrit au Registre public des droits miniers, réels et immobiliers tenu par le Ministère de l'Énergie et des Ressources naturelles et connu et désigné comme étant la fiche immobilière établie sous le numéro d'ordre 97-A-1 465 au Registre des droits réels d'exploitation de ressources de l'État, pour la circonscription foncière de Saguenay. Cet immeuble correspond en tout à celui qui a justifié l'établissement de ladite fiche immobilière.

Le claim minier portant le numéro CDC99935 inscrit au Registre public des droits miniers, réels et immobiliers tenu par le Ministère de l'Énergie et des Ressources naturelles et connu et désigné comme étant la fiche immobilière établie sous le numéro d'ordre 97-A-1 466 au Registre des droits réels d'exploitation de ressources de l'État, pour la circonscription foncière de Saguenay. Cet immeuble correspond en tout à celui qui a justifié l'établissement de ladite fiche immobilière.

Le claim minier portant le numéro CDC99965 inscrit au Registre public des droits miniers, réels et immobiliers tenu par le Ministère de l'Énergie et des Ressources naturelles et connu et désigné comme étant la fiche immobilière établie sous le numéro d'ordre 97-A-1 467 au Registre des droits réels d'exploitation de ressources de l'État, pour la circonscription foncière de Saguenay. Cet immeuble correspond en tout à celui qui a justifié l'établissement de ladite fiche immobilière.

Le claim minier portant le numéro CDC99966 inscrit au Registre public des droits miniers, réels et immobiliers tenu par le Ministère de l'Énergie et des Ressources naturelles et connu et désigné comme étant la fiche immobilière établie sous le numéro d'ordre 97-A-1 468 au Registre des droits réels d'exploitation de ressources de l'État, pour la circonscription foncière de Saguenay. Cet immeuble correspond en tout à celui qui a justifié l'établissement de ladite fiche immobilière.

Le claim minier portant le numéro CDC99967 inscrit au Registre public des droits miniers, réels et immobiliers tenu par le Ministère de l'Énergie et des Ressources naturelles et connu et désigné comme étant la fiche immobilière établie sous le numéro d'ordre 97-A-1 469 au Registre des droits réels d'exploitation de ressources de l'État, pour la circonscription foncière de Saguenay. Cet immeuble correspond en tout à celui qui a justifié l'établissement de ladite fiche immobilière.

Le claim minier portant le numéro CDC99968 inscrit au Registre public des droits miniers, réels et immobiliers tenu par le Ministère de l'Énergie et des Ressources naturelles et connu et désigné comme étant la fiche immobilière établie sous le numéro d'ordre 97-A-1 470 au Registre des droits réels d'exploitation de ressources de l'État, pour la circonscription foncière de Saguenay. Cet immeuble correspond en tout à celui qui a justifié l'établissement de ladite fiche immobilière.

Le claim minier portant le numéro CDC1133844 inscrit au Registre public des droits miniers, réels et immobiliers tenu par le Ministère de l'Énergie et des Ressources naturelles et connu et désigné comme étant la fiche immobilière établie sous le numéro d'ordre 97-A-1 471 au Registre des droits réels d'exploitation de ressources de l'État, pour la circonscription foncière de Saguenay. Cet immeuble correspond en tout à celui qui a justifié l'établissement de ladite fiche immobilière.

Le claim minier portant le numéro CDC1133845 inscrit au Registre public des droits miniers, réels et immobiliers tenu par le Ministère de l'Énergie et des Ressources naturelles et connu et désigné comme étant la fiche immobilière établie sous le numéro d'ordre 97-A-1 472 au Registre des droits réels d'exploitation de ressources de l'État, pour la circonscription foncière de Saguenay. Cet immeuble correspond en tout à celui qui a justifié l'établissement de ladite fiche immobilière.

Le claim minier portant le numéro CDC1133846 inscrit au Registre public des droits miniers, réels et immobiliers tenu par le Ministère de l'Énergie et des Ressources naturelles et connu et désigné comme étant la fiche immobilière établie sous le numéro d'ordre 97-A-1 473 au Registre des droits réels d'exploitation de

ressources de l'État, pour la circonscription foncière de Saguenay. Cet immeuble correspond en tout à celui qui a justifié l'établissement de ladite fiche immobilière.

Le claim minier portant le numéro CDC1133847 inscrit au Registre public des droits miniers, réels et immobiliers tenu par le Ministère de l'Énergie et des Ressources naturelles et connu et désigné comme étant la fiche immobilière établie sous le numéro d'ordre 97-A-1 474 au Registre des droits réels d'exploitation de ressources de l'État, pour la circonscription foncière de Saguenay. Cet immeuble correspond en tout à celui qui a justifié l'établissement de ladite fiche immobilière.

Le claim minier portant le numéro CDC2082920 inscrit au Registre public des droits miniers, réels et immobiliers tenu par le Ministère de l'Énergie et des Ressources naturelles et connu et désigné comme étant la fiche immobilière établie sous le numéro d'ordre 97-A-1 475 au Registre des droits réels d'exploitation de ressources de l'État, pour la circonscription foncière de Saguenay. Cet immeuble correspond en tout à celui qui a justifié l'établissement de ladite fiche immobilière.

Le claim minier portant le numéro CDC2082921 inscrit au Registre public des droits miniers, réels et immobiliers tenu par le Ministère de l'Énergie et des Ressources naturelles et connu et désigné comme étant la fiche immobilière établie sous le numéro d'ordre 97-A-1 476 au Registre des droits réels d'exploitation de ressources de l'État, pour la circonscription foncière de Saguenay. Cet immeuble correspond en tout à celui qui a justifié l'établissement de ladite fiche immobilière.

Le claim minier portant le numéro CDC2082922 inscrit au Registre public des droits miniers, réels et immobiliers tenu par le Ministère de l'Énergie et des Ressources naturelles et connu et désigné comme étant la fiche immobilière établie sous le numéro d'ordre 97-A-1 477 au Registre des droits réels d'exploitation de ressources de l'État, pour la circonscription foncière de Saguenay. Cet immeuble correspond en tout à celui qui a justifié l'établissement de ladite fiche immobilière.

Le claim minier portant le numéro CDC2082923 inscrit au Registre public des droits miniers, réels et

immobiliers tenu par le Ministère de l'Énergie et des Ressources naturelles et connu et désigné comme étant la fiche immobilière établie sous le numéro d'ordre 97-A-1 478 au Registre des droits réels d'exploitation de ressources de l'État, pour la circonscription foncière de Saguenay. Cet immeuble correspond en tout à celui qui a justifié l'établissement de ladite fiche immobilière.

Le claim minier portant le numéro CDC2082926 inscrit au Registre public des droits miniers, réels et immobiliers tenu par le Ministère de l'Énergie et des Ressources naturelles et connu et désigné comme étant la fiche immobilière établie sous le numéro d'ordre 97-A-1 479 au Registre des droits réels d'exploitation de ressources de l'État, pour la circonscription foncière de Saguenay. Cet immeuble correspond en tout à celui qui a justifié l'établissement de ladite fiche immobilière.

Le claim minier portant le numéro CDC2082927 inscrit au Registre public des droits miniers, réels et immobiliers tenu par le Ministère de l'Énergie et des Ressources naturelles et connu et désigné comme étant la fiche immobilière établie sous le numéro d'ordre 97-A-1 480 au Registre des droits réels d'exploitation de ressources de l'État, pour la circonscription foncière de Saguenay. Cet immeuble correspond en tout à celui qui a justifié l'établissement de ladite fiche immobilière.

Le claim minier portant le numéro CDC2082928 inscrit au Registre public des droits miniers, réels et immobiliers tenu par le Ministère de l'Énergie et des Ressources naturelles et connu et désigné comme étant la fiche immobilière établie sous le numéro d'ordre 97-A-1 481 au Registre des droits réels d'exploitation de ressources de l'État, pour la circonscription foncière de Saguenay. Cet immeuble correspond en tout à celui qui a justifié l'établissement de ladite fiche immobilière.

Le claim minier portant le numéro CDC2082929 inscrit au Registre public des droits miniers, réels et immobiliers tenu par le Ministère de l'Énergie et des Ressources naturelles et connu et désigné comme étant la fiche immobilière établie sous le numéro d'ordre 97-A-1 482 au Registre des droits réels d'exploitation de ressources de l'État, pour la circonscription foncière de

Saguenay. Cet immeuble correspond en tout à celui qui a justifié l'établissement de ladite fiche immobilière.

Le claim minier portant le numéro CDC2082930 inscrit au Registre public des droits miniers, réels et immobiliers tenu par le Ministère de l'Énergie et des Ressources naturelles et connu et désigné comme étant la fiche immobilière établie sous le numéro d'ordre 97-A-1 483 au Registre des droits réels d'exploitation de ressources de l'État, pour la circonscription foncière de Saguenay. Cet immeuble correspond en tout à celui qui a justifié l'établissement de ladite fiche immobilière.

Le claim minier portant le numéro CDC2082931 inscrit au Registre public des droits miniers, réels et immobiliers tenu par le Ministère de l'Énergie et des Ressources naturelles et connu et désigné comme étant la fiche immobilière établie sous le numéro d'ordre 97-A-1 484 au Registre des droits réels d'exploitation de ressources de l'État, pour la circonscription foncière de Saguenay. Cet immeuble correspond en tout à celui qui a justifié l'établissement de ladite fiche immobilière.

Le claim minier portant le numéro CDC2082932 inscrit au Registre public des droits miniers, réels et immobiliers tenu par le Ministère de l'Énergie et des Ressources naturelles et connu et désigné comme étant la fiche immobilière établie sous le numéro d'ordre 97-A-1 485 au Registre des droits réels d'exploitation de ressources de l'État, pour la circonscription foncière de Saguenay. Cet immeuble correspond en tout à celui qui a justifié l'établissement de ladite fiche immobilière.

Le claim minier portant le numéro CDC2082933 inscrit au Registre public des droits miniers, réels et immobiliers tenu par le Ministère de l'Énergie et des Ressources naturelles et connu et désigné comme étant la fiche immobilière établie sous le numéro d'ordre 97-A-1 486 au Registre des droits réels d'exploitation de ressources de l'État, pour la circonscription foncière de Saguenay. Cet immeuble correspond en tout à celui qui a justifié l'établissement de ladite fiche immobilière.

Le claim minier portant le numéro CDC2082934 inscrit au Registre public des droits miniers, réels et immobiliers tenu par le Ministère de l'Énergie et des

Ressources naturelles et connu et désigné comme étant la fiche immobilière établie sous le numéro d'ordre 97-A-1 488 au Registre des droits réels d'exploitation de ressources de l'État, pour la circonscription foncière de Saguenay. Cet immeuble correspond en tout à celui qui a justifié l'établissement de ladite fiche immobilière.

Le claim minier portant le numéro CDC2082935 inscrit au Registre public des droits miniers, réels et immobiliers tenu par le Ministère de l'Énergie et des Ressources naturelles et connu et désigné comme étant la fiche immobilière établie sous le numéro d'ordre 97-A-1 489 au Registre des droits réels d'exploitation de ressources de l'État, pour la circonscription foncière de Saguenay. Cet immeuble correspond en tout à celui qui a justifié l'établissement de ladite fiche immobilière.

Le claim minier portant le numéro CDC2082936 inscrit au Registre public des droits miniers, réels et immobiliers tenu par le Ministère de l'Énergie et des Ressources naturelles et connu et désigné comme étant la fiche immobilière établie sous le numéro d'ordre 97-A-1 490 au Registre des droits réels d'exploitation de ressources de l'État, pour la circonscription foncière de Saguenay. Cet immeuble correspond en tout à celui qui a justifié l'établissement de ladite fiche immobilière.

Le claim minier portant le numéro CDC2082937 inscrit au Registre public des droits miniers, réels et immobiliers tenu par le Ministère de l'Énergie et des Ressources naturelles et connu et désigné comme étant la fiche immobilière établie sous le numéro d'ordre 97-A-1 491 au Registre des droits réels d'exploitation de ressources de l'État, pour la circonscription foncière de Saguenay. Cet immeuble correspond en tout à celui qui a justifié l'établissement de ladite fiche immobilière.

Le claim minier portant le numéro CDC2082938 inscrit au Registre public des droits miniers, réels et immobiliers tenu par le Ministère de l'Énergie et des Ressources naturelles et connu et désigné comme étant la fiche immobilière établie sous le numéro d'ordre 97-A-1 492 au Registre des droits réels d'exploitation de ressources de l'État, pour la circonscription foncière de Saguenay. Cet immeuble correspond en tout à celui qui a justifié l'établissement de ladite fiche immobilière.

Le claim minier portant le numéro CDC2082939 inscrit au Registre public des droits miniers, réels et immobiliers tenu par le Ministère de l'Énergie et des Ressources naturelles et connu et désigné comme étant la fiche immobilière établie sous le numéro d'ordre 97-A-1 493 au Registre des droits réels d'exploitation de ressources de l'État, pour la circonscription foncière de Saguenay. Cet immeuble correspond en tout à celui qui a justifié l'établissement de ladite fiche immobilière.

Le claim minier portant le numéro CDC2082940 inscrit au Registre public des droits miniers, réels et immobiliers tenu par le Ministère de l'Énergie et des Ressources naturelles et connu et désigné comme étant la fiche immobilière établie sous le numéro d'ordre 97-A-1 494 au Registre des droits réels d'exploitation de ressources de l'État, pour la circonscription foncière de Saguenay. Cet immeuble correspond en tout à celui qui a justifié l'établissement de ladite fiche immobilière.

Le claim minier portant le numéro CDC2082941 inscrit au Registre public des droits miniers, réels et immobiliers tenu par le Ministère de l'Énergie et des Ressources naturelles et connu et désigné comme étant la fiche immobilière établie sous le numéro d'ordre 97-A-1 495 au Registre des droits réels d'exploitation de ressources de l'État, pour la circonscription foncière de Saguenay. Cet immeuble correspond en tout à celui qui a justifié l'établissement de ladite fiche immobilière.

Le claim minier portant le numéro CDC2082942 inscrit au Registre public des droits miniers, réels et immobiliers tenu par le Ministère de l'Énergie et des Ressources naturelles et connu et désigné comme étant la fiche immobilière établie sous le numéro d'ordre 97-A-1 496 au Registre des droits réels d'exploitation de ressources de l'État, pour la circonscription foncière de Saguenay. Cet immeuble correspond en tout à celui qui a justifié l'établissement de ladite fiche immobilière.

Le claim minier portant le numéro CDC2082943 inscrit au Registre public des droits miniers, réels et immobiliers tenu par le Ministère de l'Énergie et des Ressources naturelles et connu et désigné comme étant la fiche immobilière établie sous le numéro d'ordre 97-A-1 497 au Registre des droits réels d'exploitation de

ressources de l'État, pour la circonscription foncière de Saguenay. Cet immeuble correspond en tout à celui qui a justifié l'établissement de ladite fiche immobilière.

Le claim minier portant le numéro CDC2082944 inscrit au Registre public des droits miniers, réels et immobiliers tenu par le Ministère de l'Énergie et des Ressources naturelles et connu et désigné comme étant la fiche immobilière établie sous le numéro d'ordre 97-A-1 498 au Registre des droits réels d'exploitation de ressources de l'État, pour la circonscription foncière de Saguenay. Cet immeuble correspond en tout à celui qui a justifié l'établissement de ladite fiche immobilière.

Le claim minier portant le numéro CDC2082945 inscrit au Registre public des droits miniers, réels et immobiliers tenu par le Ministère de l'Énergie et des Ressources naturelles et connu et désigné comme étant la fiche immobilière établie sous le numéro d'ordre 97-A-1 499 au Registre des droits réels d'exploitation de ressources de l'État, pour la circonscription foncière de Saguenay. Cet immeuble correspond en tout à celui qui a justifié l'établissement de ladite fiche immobilière.

Le claim minier portant le numéro CDC2082946 inscrit au Registre public des droits miniers, réels et immobiliers tenu par le Ministère de l'Énergie et des Ressources naturelles et connu et désigné comme étant la fiche immobilière établie sous le numéro d'ordre 97-A-1 500 au Registre des droits réels d'exploitation de ressources de l'État, pour la circonscription foncière de Saguenay. Cet immeuble correspond en tout à celui qui a justifié l'établissement de ladite fiche immobilière.

Le claim minier portant le numéro CDC2082947 inscrit au Registre public des droits miniers, réels et immobiliers tenu par le Ministère de l'Énergie et des Ressources naturelles et connu et désigné comme étant la fiche immobilière établie sous le numéro d'ordre 97-A-1 501 au Registre des droits réels d'exploitation de ressources de l'État, pour la circonscription foncière de Saguenay. Cet immeuble correspond en tout à celui qui a justifié l'établissement de ladite fiche immobilière.

Le claim minier portant le numéro CDC2082948 inscrit au Registre public des droits miniers, réels et

immobiliers tenu par le Ministère de l'Énergie et des Ressources naturelles et connu et désigné comme étant la fiche immobilière établie sous le numéro d'ordre 97-A-1 502 au Registre des droits réels d'exploitation de ressources de l'État, pour la circonscription foncière de Saguenay. Cet immeuble correspond en tout à celui qui a justifié l'établissement de ladite fiche immobilière.

Le claim minier portant le numéro CDC2082949 inscrit au Registre public des droits miniers, réels et immobiliers tenu par le Ministère de l'Énergie et des Ressources naturelles et connu et désigné comme étant la fiche immobilière établie sous le numéro d'ordre 97-A-1 503 au Registre des droits réels d'exploitation de ressources de l'État, pour la circonscription foncière de Saguenay. Cet immeuble correspond en tout à celui qui a justifié l'établissement de ladite fiche immobilière.

Le claim minier portant le numéro CDC2082950 inscrit au Registre public des droits miniers, réels et immobiliers tenu par le Ministère de l'Énergie et des Ressources naturelles et connu et désigné comme étant la fiche immobilière établie sous le numéro d'ordre 97-A-1 504 au Registre des droits réels d'exploitation de ressources de l'État, pour la circonscription foncière de Saguenay. Cet immeuble correspond en tout à celui qui a justifié l'établissement de ladite fiche immobilière.

Le claim minier portant le numéro CDC2082951 inscrit au Registre public des droits miniers, réels et immobiliers tenu par le Ministère de l'Énergie et des Ressources naturelles et connu et désigné comme étant la fiche immobilière établie sous le numéro d'ordre 97-A-1 505 au Registre des droits réels d'exploitation de ressources de l'État, pour la circonscription foncière de Saguenay. Cet immeuble correspond en tout à celui qui a justifié l'établissement de ladite fiche immobilière.

Le claim minier portant le numéro CDC2082952 inscrit au Registre public des droits miniers, réels et immobiliers tenu par le Ministère de l'Énergie et des Ressources naturelles et connu et désigné comme étant la fiche immobilière établie sous le numéro d'ordre 97-A-1 506 au Registre des droits réels d'exploitation de ressources de l'État, pour la circonscription foncière de

Saguenay. Cet immeuble correspond en tout à celui qui a justifié l'établissement de ladite fiche immobilière.

Le claim minier portant le numéro CDC2082953 inscrit au Registre public des droits miniers, réels et immobiliers tenu par le Ministère de l'Énergie et des Ressources naturelles et connu et désigné comme étant la fiche immobilière établie sous le numéro d'ordre 97-A-1 507 au Registre des droits réels d'exploitation de ressources de l'État, pour la circonscription foncière de Saguenay. Cet immeuble correspond en tout à celui qui a justifié l'établissement de ladite fiche immobilière.

Le claim minier portant le numéro CDC2082954 inscrit au Registre public des droits miniers, réels et immobiliers tenu par le Ministère de l'Énergie et des Ressources naturelles et connu et désigné comme étant la fiche immobilière établie sous le numéro d'ordre 97-A-1 508 au Registre des droits réels d'exploitation de ressources de l'État, pour la circonscription foncière de Saguenay. Cet immeuble correspond en tout à celui qui a justifié l'établissement de ladite fiche immobilière.

Le claim minier portant le numéro CDC2082955 inscrit au Registre public des droits miniers, réels et immobiliers tenu par le Ministère de l'Énergie et des Ressources naturelles et connu et désigné comme étant la fiche immobilière établie sous le numéro d'ordre 97-A-1 509 au Registre des droits réels d'exploitation de ressources de l'État, pour la circonscription foncière de Saguenay. Cet immeuble correspond en tout à celui qui a justifié l'établissement de ladite fiche immobilière.

Le claim minier portant le numéro CDC2082956 inscrit au Registre public des droits miniers, réels et immobiliers tenu par le Ministère de l'Énergie et des Ressources naturelles et connu et désigné comme étant la fiche immobilière établie sous le numéro d'ordre 97-A-1 510 au Registre des droits réels d'exploitation de ressources de l'État, pour la circonscription foncière de Saguenay. Cet immeuble correspond en tout à celui qui a justifié l'établissement de ladite fiche immobilière.

Le claim minier portant le numéro CDC2082957 inscrit au Registre public des droits miniers, réels et immobiliers tenu par le Ministère de l'Énergie et des

Ressources naturelles et connu et désigné comme étant la fiche immobilière établie sous le numéro d'ordre 97-A-1 511 au Registre des droits réels d'exploitation de ressources de l'État, pour la circonscription foncière de Saguenay. Cet immeuble correspond en tout à celui qui a justifié l'établissement de ladite fiche immobilière.

Le claim minier portant le numéro CDC2082958 inscrit au Registre public des droits miniers, réels et immobiliers tenu par le Ministère de l'Énergie et des Ressources naturelles et connu et désigné comme étant la fiche immobilière établie sous le numéro d'ordre 97-A-1 512 au Registre des droits réels d'exploitation de ressources de l'État, pour la circonscription foncière de Saguenay. Cet immeuble correspond en tout à celui qui a justifié l'établissement de ladite fiche immobilière.

Le claim minier portant le numéro CDC2082959 inscrit au Registre public des droits miniers, réels et immobiliers tenu par le Ministère de l'Énergie et des Ressources naturelles et connu et désigné comme étant la fiche immobilière établie sous le numéro d'ordre 97-A-1 513 au Registre des droits réels d'exploitation de ressources de l'État, pour la circonscription foncière de Saguenay. Cet immeuble correspond en tout à celui qui a justifié l'établissement de ladite fiche immobilière.

Le claim minier portant le numéro CDC2082960 inscrit au Registre public des droits miniers, réels et immobiliers tenu par le Ministère de l'Énergie et des Ressources naturelles et connu et désigné comme étant la fiche immobilière établie sous le numéro d'ordre 97-A-1 514 au Registre des droits réels d'exploitation de ressources de l'État, pour la circonscription foncière de Saguenay. Cet immeuble correspond en tout à celui qui a justifié l'établissement de ladite fiche immobilière.

Le claim minier portant le numéro CDC2082961 inscrit au Registre public des droits miniers, réels et immobiliers tenu par le Ministère de l'Énergie et des Ressources naturelles et connu et désigné comme étant la fiche immobilière établie sous le numéro d'ordre 97-A-1 515 au Registre des droits réels d'exploitation de ressources de l'État, pour la circonscription foncière de Saguenay. Cet immeuble correspond en tout à celui qui a justifié l'établissement de ladite fiche immobilière.

Le claim minier portant le numéro CDC2082962 inscrit au Registre public des droits miniers, réels et immobiliers tenu par le Ministère de l'Énergie et des Ressources naturelles et connu et désigné comme étant la fiche immobilière établie sous le numéro d'ordre 97-A-1 516 au Registre des droits réels d'exploitation de ressources de l'État, pour la circonscription foncière de Saguenay. Cet immeuble correspond en tout à celui qui a justifié l'établissement de ladite fiche immobilière.

Le claim minier portant le numéro CDC2082963 inscrit au Registre public des droits miniers, réels et immobiliers tenu par le Ministère de l'Énergie et des Ressources naturelles et connu et désigné comme étant la fiche immobilière établie sous le numéro d'ordre 97-A-1 517 au Registre des droits réels d'exploitation de ressources de l'État, pour la circonscription foncière de Saguenay. Cet immeuble correspond en tout à celui qui a justifié l'établissement de ladite fiche immobilière.

Le claim minier portant le numéro CDC2082964 inscrit au Registre public des droits miniers, réels et immobiliers tenu par le Ministère de l'Énergie et des Ressources naturelles et connu et désigné comme étant la fiche immobilière établie sous le numéro d'ordre 97-A-1 518 au Registre des droits réels d'exploitation de ressources de l'État, pour la circonscription foncière de Saguenay. Cet immeuble correspond en tout à celui qui a justifié l'établissement de ladite fiche immobilière.

Le claim minier portant le numéro CDC2082965 inscrit au Registre public des droits miniers, réels et immobiliers tenu par le Ministère de l'Énergie et des Ressources naturelles et connu et désigné comme étant la fiche immobilière établie sous le numéro d'ordre 97-A-1 519 au Registre des droits réels d'exploitation de ressources de l'État, pour la circonscription foncière de Saguenay. Cet immeuble correspond en tout à celui qui a justifié l'établissement de ladite fiche immobilière.

Le claim minier portant le numéro CDC2082966 inscrit au Registre public des droits miniers, réels et immobiliers tenu par le Ministère de l'Énergie et des Ressources naturelles et connu et désigné comme étant la fiche immobilière établie sous le numéro d'ordre 97-A-1 520 au Registre des droits réels d'exploitation de

ressources de l'État, pour la circonscription foncière de Saguenay. Cet immeuble correspond en tout à celui qui a justifié l'établissement de ladite fiche immobilière.

Le claim minier portant le numéro CDC2082967 inscrit au Registre public des droits miniers, réels et immobiliers tenu par le Ministère de l'Énergie et des Ressources naturelles et connu et désigné comme étant la fiche immobilière établie sous le numéro d'ordre 97-A-1 521 au Registre des droits réels d'exploitation de ressources de l'État, pour la circonscription foncière de Saguenay. Cet immeuble correspond en tout à celui qui a justifié l'établissement de ladite fiche immobilière.

Le claim minier portant le numéro CDC2082968 inscrit au Registre public des droits miniers, réels et immobiliers tenu par le Ministère de l'Énergie et des Ressources naturelles et connu et désigné comme étant la fiche immobilière établie sous le numéro d'ordre 97-A-1 522 au Registre des droits réels d'exploitation de ressources de l'État, pour la circonscription foncière de Saguenay. Cet immeuble correspond en tout à celui qui a justifié l'établissement de ladite fiche immobilière.

Le claim minier portant le numéro CDC2082969 inscrit au Registre public des droits miniers, réels et immobiliers tenu par le Ministère de l'Énergie et des Ressources naturelles et connu et désigné comme étant la fiche immobilière établie sous le numéro d'ordre 97-A-1 523 au Registre des droits réels d'exploitation de ressources de l'État, pour la circonscription foncière de Saguenay. Cet immeuble correspond en tout à celui qui a justifié l'établissement de ladite fiche immobilière.

Le claim minier portant le numéro CDC2082971 inscrit au Registre public des droits miniers, réels et immobiliers tenu par le Ministère de l'Énergie et des Ressources naturelles et connu et désigné comme étant la fiche immobilière établie sous le numéro d'ordre 97-A-1 524 au Registre des droits réels d'exploitation de ressources de l'État, pour la circonscription foncière de Saguenay. Cet immeuble correspond en tout à celui qui a justifié l'établissement de ladite fiche immobilière.

Le claim minier portant le numéro CDC2082972 inscrit au Registre public des droits miniers, réels et

immobiliers tenu par le Ministère de l'Énergie et des Ressources naturelles et connu et désigné comme étant la fiche immobilière établie sous le numéro d'ordre 97-A-1 525 au Registre des droits réels d'exploitation de ressources de l'État, pour la circonscription foncière de Saguenay. Cet immeuble correspond en tout à celui qui a justifié l'établissement de ladite fiche immobilière.

Le claim minier portant le numéro CDC2082973 inscrit au Registre public des droits miniers, réels et immobiliers tenu par le Ministère de l'Énergie et des Ressources naturelles et connu et désigné comme étant la fiche immobilière établie sous le numéro d'ordre 97-A-1 526 au Registre des droits réels d'exploitation de ressources de l'État, pour la circonscription foncière de Saguenay. Cet immeuble correspond en tout à celui qui a justifié l'établissement de ladite fiche immobilière.

Le claim minier portant le numéro CDC2082974 inscrit au Registre public des droits miniers, réels et immobiliers tenu par le Ministère de l'Énergie et des Ressources naturelles et connu et désigné comme étant la fiche immobilière établie sous le numéro d'ordre 97-A-1 527 au Registre des droits réels d'exploitation de ressources de l'État, pour la circonscription foncière de Saguenay. Cet immeuble correspond en tout à celui qui a justifié l'établissement de ladite fiche immobilière.

Le claim minier portant le numéro CDC2082975 inscrit au Registre public des droits miniers, réels et immobiliers tenu par le Ministère de l'Énergie et des Ressources naturelles et connu et désigné comme étant la fiche immobilière établie sous le numéro d'ordre 97-A-1 528 au Registre des droits réels d'exploitation de ressources de l'État, pour la circonscription foncière de Saguenay. Cet immeuble correspond en tout à celui qui a justifié l'établissement de ladite fiche immobilière.

Le claim minier portant le numéro CDC2082976 inscrit au Registre public des droits miniers, réels et immobiliers tenu par le Ministère de l'Énergie et des Ressources Naturelles et connu et désigné comme étant la fiche immobilière établie sous le numéro d'ordre 97-A-1 529 au Registre des droits réels d'exploitation de ressources de l'État, pour la circonscription foncière de

Saguenay. Cet immeuble correspond en tout à celui qui a justifié l'établissement de ladite fiche immobilière.

Le claim minier portant le numéro CDC2082977 inscrit au Registre public des droits miniers, réels et immobiliers tenu par le Ministère de l'Énergie et des Ressources naturelles et connu et désigné comme étant la fiche immobilière établie sous le numéro d'ordre 97-A-1 530 au Registre des droits réels d'exploitation de ressources de l'État, pour la circonscription foncière de Saguenay. Cet immeuble correspond en tout à celui qui a justifié l'établissement de ladite fiche immobilière.

Le claim minier portant le numéro CDC2082978 inscrit au Registre public des droits miniers, réels et immobiliers tenu par le Ministère de l'Énergie et des Ressources naturelles et connu et désigné comme étant la fiche immobilière établie sous le numéro d'ordre 97-A-1 531 au Registre des droits réels d'exploitation de ressources de l'État, pour la circonscription foncière de Saguenay. Cet immeuble correspond en tout à celui qui a justifié l'établissement de ladite fiche immobilière.

Le claim minier portant le numéro CDC2082979 inscrit au Registre public des droits miniers, réels et immobiliers tenu par le Ministère de l'Énergie et des Ressources naturelles et connu et désigné comme étant la fiche immobilière établie sous le numéro d'ordre 97-A-1 532 au Registre des droits réels d'exploitation de ressources de l'État, pour la circonscription foncière de Saguenay. Cet immeuble correspond en tout à celui qui a justifié l'établissement de ladite fiche immobilière.

Le claim minier portant le numéro CDC2082980 inscrit au Registre public des droits miniers, réels et immobiliers tenu par le Ministère de l'Énergie et des Ressources naturelles et connu et désigné comme étant la fiche immobilière établie sous le numéro d'ordre 97-A-1 533 au Registre des droits réels d'exploitation de ressources de l'État, pour la circonscription foncière de Saguenay. Cet immeuble correspond en tout à celui qui a justifié l'établissement de ladite fiche immobilière.

Le claim minier portant le numéro CDC2082981 inscrit au Registre public des droits miniers, réels et immobiliers tenu par le Ministère de l'Énergie et des

Ressources naturelles et connu et désigné comme étant la fiche immobilière établie sous le numéro d'ordre 97-A-1 534 au Registre des droits réels d'exploitation de ressources de l'État, pour la circonscription foncière de Saguenay. Cet immeuble correspond en tout à celui qui a justifié l'établissement de ladite fiche immobilière.

Le claim minier portant le numéro CDC2177003 inscrit au Registre public des droits miniers, réels et immobiliers tenu par le Ministère de l'Énergie et des Ressources naturelles et connu et désigné comme étant la fiche immobilière établie sous le numéro d'ordre 97-A-1 538 au Registre des droits réels d'exploitation de ressources de l'État, pour la circonscription foncière de Saguenay. Cet immeuble correspond en tout à celui qui a justifié l'établissement de ladite fiche immobilière.

Le claim minier portant le numéro CDC2183070 inscrit au Registre public des droits miniers, réels et immobiliers tenu par le Ministère de l'Énergie et des Ressources naturelles et connu et désigné comme étant la fiche immobilière établie sous le numéro d'ordre 97-A-1 539 au Registre des droits réels d'exploitation de ressources de l'État, pour la circonscription foncière de Saguenay. Cet immeuble correspond en tout à celui qui a justifié l'établissement de ladite fiche immobilière.

Le claim minier portant le numéro CDC2188096 inscrit au Registre public des droits miniers, réels et immobiliers tenu par le Ministère de l'Énergie et des Ressources naturelles et connu et désigné comme étant la fiche immobilière établie sous le numéro d'ordre 97-A-1 540 au Registre des droits réels d'exploitation de ressources de l'État, pour la circonscription foncière de Saguenay. Cet immeuble correspond en tout à celui qui a justifié l'établissement de ladite fiche immobilière.

-C-

**CLAIMS MINIERS POUR LESQUELS AUCUNE
FICHE IMMOBILIÈRE ÉTABLIE SOUS UN
NUMÉRO D'ORDRE N'A ÉTÉ OUVERTE AU
REGISTRE DES DROITS RÉELS
D'EXPLOITATION DE RESSOURCES DE L'ÉTAT**

Le claim minier s'exerçant et situé en la Ville de Fermont, circonscription foncière de Saguenay, portant le

numéro CDC98977 inscrit au Registre public des droits miniers, réels et immobiliers tenu par le Ministère de l'Énergie et des Ressources naturelles au nom de BLOOM LAKE GENERAL PARTNER LIMITED, à titre et en sa qualité de « *general partner* » de THE BLOOM LAKE IRON ORE MINE LIMITED PARTNERSHIP pour lequel aucune fiche immobilière établie sous un numéro d'ordre n'a été ouverte au Registre des droits réels d'exploitation de ressources de l'État.

Le claim minier s'exerçant et situé en la Ville de Fermont, circonscription foncière de Saguenay, portant le numéro CDC98978 inscrit au Registre public des droits miniers, réels et immobiliers tenu par le Ministère de l'Énergie et des Ressources naturelles au nom de BLOOM LAKE GENERAL PARTNER LIMITED, à titre et en sa qualité de « *general partner* » de THE BLOOM LAKE IRON ORE MINE LIMITED PARTNERSHIP pour lequel aucune fiche immobilière établie sous un numéro d'ordre n'a été ouverte au Registre des droits réels d'exploitation de ressources de l'État.

Le claim minier s'exerçant et situé en la Ville de Fermont, circonscription foncière de Saguenay, portant le numéro CDC98986 inscrit au Registre public des droits miniers, réels et immobiliers tenu par le Ministère de l'Énergie et des Ressources naturelles au nom de BLOOM LAKE GENERAL PARTNER LIMITED, à titre et en sa qualité de « *general partner* » de THE BLOOM LAKE IRON ORE MINE LIMITED PARTNERSHIP pour lequel aucune fiche immobilière établie sous un numéro d'ordre n'a été ouverte au Registre des droits réels d'exploitation de ressources de l'État.

Le claim minier s'exerçant et situé en la Ville de Fermont, circonscription foncière de Saguenay, portant le numéro CDC98994 inscrit au Registre public des droits miniers, réels et immobiliers tenu par le Ministère de l'Énergie et des Ressources naturelles au nom de BLOOM LAKE GENERAL PARTNER LIMITED, à titre et en sa qualité de « *general partner* » de THE BLOOM LAKE IRON ORE MINE LIMITED PARTNERSHIP pour lequel aucune fiche immobilière établie sous un numéro d'ordre n'a été ouverte au Registre des droits réels d'exploitation de ressources de l'État.

Le claim minier s'exerçant et situé en la Ville de Fermont, circonscription foncière de Saguenay, portant le numéro CDC98995 inscrit au Registre public des droits miniers, réels et immobiliers tenu par le Ministère de l'Énergie et des Ressources naturelles au nom de BLOOM LAKE GENERAL PARTNER LIMITED, à titre et en sa qualité de « *general partner* » de THE BLOOM LAKE IRON ORE MINE LIMITED PARTNERSHIP pour lequel aucune fiche immobilière établie sous un numéro d'ordre n'a été ouverte au Registre des droits réels d'exploitation de ressources de l'État.

Le claim minier s'exerçant et situé en la Ville de Fermont, circonscription foncière de Saguenay, portant le numéro CDC99884 inscrit au Registre public des droits miniers, réels et immobiliers tenu par le Ministère de l'Énergie et des Ressources naturelles au nom de BLOOM LAKE GENERAL PARTNER LIMITED, à titre et en sa qualité de « *general partner* » de THE BLOOM LAKE IRON ORE MINE LIMITED PARTNERSHIP pour lequel aucune fiche immobilière établie sous un numéro d'ordre n'a été ouverte au Registre des droits réels d'exploitation de ressources de l'État.

Le claim minier s'exerçant et situé en la Ville de Fermont, circonscription foncière de Saguenay, portant le numéro CDC99885 inscrit au Registre public des droits miniers, réels et immobiliers tenu par le Ministère de l'Énergie et des Ressources naturelles au nom de BLOOM LAKE GENERAL PARTNER LIMITED, à titre et en sa qualité de « *general partner* » de THE BLOOM LAKE IRON ORE MINE LIMITED PARTNERSHIP pour lequel aucune fiche immobilière établie sous un numéro d'ordre n'a été ouverte au Registre des droits réels d'exploitation de ressources de l'État.

Le claim minier s'exerçant et situé en la Ville de Fermont, circonscription foncière de Saguenay, portant le numéro CDC99886 inscrit au Registre public des droits miniers, réels et immobiliers tenu par le Ministère de l'Énergie et des Ressources naturelles au nom de BLOOM LAKE GENERAL PARTNER LIMITED, à titre et en sa qualité de « *general partner* » de THE BLOOM LAKE IRON ORE MINE LIMITED PARTNERSHIP pour lequel aucune fiche immobilière établie sous un numéro d'ordre

n'a été ouverte au Registre des droits réels d'exploitation de ressources de l'État.

Le claim minier s'exerçant et situé en la Ville de Fermont, circonscription foncière de Saguenay, portant le numéro CDC99887 inscrit au Registre public des droits miniers, réels et immobiliers tenu par le Ministère de l'Énergie et des Ressources naturelles au nom de BLOOM LAKE GENERAL PARTNER LIMITED, à titre et en sa qualité de « *general partner* » de THE BLOOM LAKE IRON ORE MINE LIMITED PARTNERSHIP pour lequel aucune fiche immobilière établie sous un numéro d'ordre n'a été ouverte au Registre des droits réels d'exploitation de ressources de l'État.

Le claim minier s'exerçant et situé en la Ville de Fermont, circonscription foncière de Saguenay, portant le numéro CDC99888 inscrit au Registre public des droits miniers, réels et immobiliers tenu par le Ministère de l'Énergie et des Ressources naturelles au nom de BLOOM LAKE GENERAL PARTNER LIMITED, à titre et en sa qualité de « *general partner* » de THE BLOOM LAKE IRON ORE MINE LIMITED PARTNERSHIP pour lequel aucune fiche immobilière établie sous un numéro d'ordre n'a été ouverte au Registre des droits réels d'exploitation de ressources de l'État.

Le claim minier s'exerçant et situé en la Ville de Fermont, circonscription foncière de Saguenay, portant le numéro CDC99889 inscrit au Registre public des droits miniers, réels et immobiliers tenu par le Ministère de l'Énergie et des Ressources naturelles au nom de BLOOM LAKE GENERAL PARTNER LIMITED, à titre et en sa qualité de « *general partner* » de THE BLOOM LAKE IRON ORE MINE LIMITED PARTNERSHIP pour lequel aucune fiche immobilière établie sous un numéro d'ordre n'a été ouverte au Registre des droits réels d'exploitation de ressources de l'État.

Le claim minier s'exerçant et situé en la Ville de Fermant, circonscription foncière de Saguenay, portant le numéro CDC99890 inscrit au Registre public des droits miniers, réels et immobiliers tenu par le Ministère de l'Énergie et des Ressources naturelles au nom de BLOOM LAKE GENERAL PARTNER LIMITED, à titre et en sa qualité de « *general partner* » de THE BLOOM LAKE

IRON ORE MINE LIMITED PARTNERSHIP pour lequel aucune fiche immobilière établie sous un numéro d'ordre n'a été ouverte au Registre des droits réels d'exploitation de ressources de l'État.

Le claim minier s'exerçant et situé en la Ville de Fermant, circonscription foncière de Saguenay, portant le numéro CDC99891 inscrit au Registre public des droits miniers, réels et immobiliers tenu par le Ministère de l'Énergie et des Ressources naturelles au nom de BLOOM LAKE GENERAL PARTNER LIMITED, à titre et en sa qualité de « *general partner* » de THE BLOOM LAKE IRON ORE MINE LIMITED PARTNERSHIP pour lequel aucune fiche immobilière établie sous un numéro d'ordre n'a été ouverte au Registre des droits réels d'exploitation de ressources de l'État.

Le claim minier s'exerçant et situé en la Ville de Fermant, circonscription foncière de Saguenay, portant le numéro CDC99892 inscrit au Registre public des droits miniers, réels et immobiliers tenu par le Ministère de l'Énergie et des Ressources naturelles au nom de BLOOM LAKE GENERAL PARTNER LIMITED, à titre et en sa qualité de « *general partner* » de THE BLOOM LAKE IRON ORE MINE LIMITED PARTNERSHIP pour lequel aucune fiche immobilière établie sous un numéro d'ordre n'a été ouverte au Registre des droits réels d'exploitation de ressources de l'État.

Le claim minier s'exerçant et situé en la Ville de Fermant, circonscription foncière de Saguenay, portant le numéro CDC99896 inscrit au Registre public des droits miniers, réels et immobiliers tenu par le Ministère de l'Énergie et des Ressources naturelles au nom de BLOOM LAKE GENERAL PARTNER LIMITED, à titre et en sa qualité de « *general partner* » de THE BLOOM LAKE IRON ORE MINE LIMITED PARTNERSHIP pour lequel aucune fiche immobilière établie sous un numéro d'ordre n'a été ouverte au Registre des droits réels d'exploitation de ressources de l'État.

Le claim minier s'exerçant et situé en la Ville de Fermant, circonscription foncière de Saguenay, portant le numéro CDC99897 inscrit au Registre public des droits miniers, réels et immobiliers tenu par le Ministère de l'Énergie et des Ressources naturelles au nom de BLOOM

LAKE GENERAL PARTNER LIMITED, à titre et en sa qualité de « *general partner* » de THE BLOOM LAKE IRON ORE MINE LIMITED PARTNERSHIP pour lequel aucune fiche immobilière établie sous un numéro d'ordre n'a été ouverte au Registre des droits réels d'exploitation de ressources de l'État.

Le claim minier s'exerçant et situé en la Ville de Fermont, circonscription foncière de Saguenay, portant le numéro CDC99898 inscrit au Registre public des droits miniers, réels et immobiliers tenu par le Ministère de l'Énergie et des Ressources naturelles au nom de BLOOM LAKE GENERAL PARTNER LIMITED, à titre et en sa qualité de « *general partner* » de THE BLOOM LAKE IRON ORE MINE LIMITED PARTNERSHIP pour lequel aucune fiche immobilière établie sous un numéro d'ordre n'a été ouverte au Registre des droits réels d'exploitation de ressources de l'État.

Le claim minier s'exerçant et situé en la Ville de Fermont, circonscription foncière de Saguenay, portant le numéro CDC99904 inscrit au Registre public des droits miniers, réels et immobiliers tenu par le Ministère de l'Énergie et des Ressources naturelles au nom de BLOOM LAKE GENERAL PARTNER LIMITED, à titre et en sa qualité de « *general partner* » de THE BLOOM LAKE IRON ORE MINE LIMITED PARTNERSHIP pour lequel aucune fiche immobilière établie sous un numéro d'ordre n'a été ouverte au Registre des droits réels d'exploitation de ressources de l'État.

Le claim minier s'exerçant et situé en la Ville de Fermant, circonscription foncière de Saguenay, portant le numéro CDC99905 inscrit au Registre public des droits miniers, réels et immobiliers tenu par le Ministère de l'Énergie et des Ressources naturelles au nom de BLOOM LAKE GENERAL PARTNER LIMITED, à titre et en sa qualité de « *general partner* » de THE BLOOM LAKE IRON ORE MINE LIMITED PARTNERSHIP pour lequel aucune fiche immobilière établie sous un numéro d'ordre n'a été ouverte au Registre des droits réels d'exploitation de ressources de l'État.

Le claim minier s'exerçant et situé dans le Territoire non-organisé de Rivière-Mouchalagane, circonscription foncière de Saguenay, portant le numéro CDC99936

inscrit au Registre public des droits miniers, réels et immobiliers tenu par le Ministère de l'Énergie et des Ressources naturelles au nom de BLOOM LAKE GENERAL PARTNER LIMITED, à titre et en sa qualité de « *general partner* » de THE BLOOM LAKE IRON ORE MINE LIMITED PARTNERSHIP pour lequel aucune fiche immobilière établie sous un numéro d'ordre n'a été ouverte au Registre des droits réels d'exploitation de ressources de l'État.

Le claim minier s'exerçant et situé dans le Territoire non-organisé de Rivière-Mouchalagane, circonscription foncière de Saguenay, portant le numéro CDC99937 inscrit au Registre public des droits miniers, réels et immobiliers tenu par le Ministère de l'Énergie et des Ressources naturelles au nom de BLOOM LAKE GENERAL PARTNER LIMITED, à titre et en sa qualité de « *general partner* » de THE BLOOM LAKE IRON ORE MINE LIMITED PARTNERSHIP pour lequel aucune fiche immobilière établie sous un numéro d'ordre n'a été ouverte au Registre des droits réels d'exploitation de ressources de l'État.

Le claim minier s'exerçant et situé dans le Territoire non-organisé de Rivière-Mouchalagane, circonscription foncière de Saguenay, portant le numéro CDC99938 inscrit au Registre public des droits miniers, réels et immobiliers tenu par le Ministère de l'Énergie et des Ressources naturelles au nom de BLOOM LAKE GENERAL PARTNER LIMITED, à titre et en sa qualité de « *general partner* » de THE BLOOM LAKE IRON ORE MINE LIMITED PARTNERSHIP pour lequel aucune fiche immobilière établie sous un numéro d'ordre n'a été ouverte au Registre des droits réels d'exploitation de ressources de l'État.

Le claim minier s'exerçant et situé dans le Territoire non-organisé de Rivière-Mouchalagane, circonscription foncière de Saguenay, portant le numéro CDC99939 inscrit au Registre public des droits miniers, réels et immobiliers tenu par le Ministère de l'Énergie et des Ressources naturelles au nom de BLOOM LAKE GENERAL PARTNER LIMITED, à titre et en sa qualité de « *general partner* » de THE BLOOM LAKE IRON ORE MINE LIMITED PARTNERSHIP pour lequel aucune fiche immobilière établie sous un numéro d'ordre

n'a été ouverte au Registre des droits réels d'exploitation de ressources de l'État.

Le claim minier s'exerçant et situé en la Ville de Fermont, circonscription foncière de Saguenay, portant le numéro CDC99951 inscrit au Registre public des droits miniers, réels et immobiliers tenu par le Ministère de l'Énergie et des Ressources naturelles au nom de BLOOM LAKE GENERAL PARTNER LIMITED, à titre et en sa qualité de « *general partner* » de THE BLOOM LAKE IRON ORE MINE LIMITED PARTNERSHIP pour lequel aucune fiche immobilière établie sous un numéro d'ordre n'a été ouverte au Registre des droits réels d'exploitation de ressources de l'État.

Le claim minier s'exerçant et situé en la Ville de Fermont, circonscription foncière de Saguenay, portant le numéro CDC99952 inscrit au Registre public des droits miniers, réels et immobiliers tenu par le Ministère de l'Énergie et des Ressources naturelles au nom de BLOOM LAKE GENERAL PARTNER LIMITED, à titre et en sa qualité de « *general partner* » de THE BLOOM LAKE IRON ORE MINE LIMITED PARTNERSHIP pour lequel aucune fiche immobilière établie sous un numéro d'ordre n'a été ouverte au Registre des droits réels d'exploitation de ressources de l'État.

Le claim minier s'exerçant et situé en la Ville de Fermont, circonscription foncière de Saguenay, portant le numéro CDC99953 inscrit au Registre public des droits miniers, réels et immobiliers tenu par le Ministère de l'Énergie et des Ressources naturelles au nom de BLOOM LAKE GENERAL PARTNER LIMITED, à titre et en sa qualité de « *general partner* » de THE BLOOM LAKE IRON ORE MINE LIMITED PARTNERSHIP pour lequel aucune fiche immobilière établie sous un numéro d'ordre n'a été ouverte au Registre des droits réels d'exploitation de ressources de l'État.

Le claim minier s'exerçant et situé en la Ville de Fermont, circonscription foncière de Saguenay, portant le numéro CDC99954 inscrit au Registre public des droits miniers, réels et immobiliers tenu par le Ministère de l'Énergie et des Ressources naturelles au nom de BLOOM LAKE GENERAL PARTNER LIMITED, à titre et en sa qualité de « *general partner* » de THE BLOOM LAKE

IRON ORE MINE LIMITED PARTNERSHIP pour lequel aucune fiche immobilière établie sous un numéro d'ordre n'a été ouverte au Registre des droits réels d'exploitation de ressources de l'État.

Le claim minier s'exerçant et situé en la Ville de Fermont, circonscription foncière de Saguenay, portant le numéro CDC99956 inscrit au Registre public des droits miniers, réels et immobiliers tenu par le Ministère de l'Énergie et des Ressources naturelles au nom de BLOOM LAKE GENERAL PARTNER LIMITED, à titre et en sa qualité de « *general partner* » de THE BLOOM LAKE IRON ORE MINE LIMITED PARTNERSHIP pour lequel aucune fiche immobilière établie sous un numéro d'ordre n'a été ouverte au Registre des droits réels d'exploitation de ressources de l'État.

Le claim minier s'exerçant et situé en la Ville de Fermont, circonscription foncière de Saguenay, portant le numéro CDC99957 inscrit au Registre public des droits miniers, réels et immobiliers tenu par le Ministère de l'Énergie et des Ressources naturelles au nom de BLOOM LAKE GENERAL PARTNER LIMITED, à titre et en sa qualité de « *general partner* » de THE BLOOM LAKE IRON ORE MINE LIMITED PARTNERSHIP pour lequel aucune fiche immobilière établie sous un numéro d'ordre n'a été ouverte au Registre des droits réels d'exploitation de ressources de l'État.

Le claim minier s'exerçant et situé dans le Territoire non-organisé de Rivière-Mouchalagane, circonscription foncière de Saguenay, portant le numéro CDC99969 inscrit au Registre public des droits miniers, réels et immobiliers tenu par le Ministère de l'Énergie et des Ressources naturelles au nom de BLOOM LAKE GENERAL PARTNER LIMITED, à titre et en sa qualité de « *general partner* » de THE BLOOM LAKE IRON ORE MINE LIMITED PARTNERSHIP pour lequel aucune fiche immobilière établie sous un numéro d'ordre n'a été ouverte au Registre des droits réels d'exploitation de ressources de l'État.

Le claim minier s'exerçant et situé dans le Territoire non-organisé de Rivière-Mouchalagane, circonscription foncière de Saguenay, portant le numéro CDC99970 inscrit au Registre public des droits miniers, réels et

immobiliers tenu par le Ministère de l'Énergie et des Ressources naturelles au nom de BLOOM LAKE GENERAL PARTNER LIMITED, à titre et en sa qualité de « *general partner* » de THE BLOOM LAKE IRON ORE MINE LIMITED PARTNERSHIP pour lequel aucune fiche immobilière établie sous un numéro d'ordre n'a été ouverte au Registre des droits réels d'exploitation de ressources de l'État.

Le claim minier s'exerçant et situé dans le Territoire non-organisé de Rivière-Mouchalagane, circonscription foncière de Saguenay, portant le numéro CDC99971 inscrit au Registre public des droits miniers, réels et immobiliers tenu par le Ministère de l'Énergie et des Ressources naturelles au nom de BLOOM LAKE GENERAL PARTNER LIMITED, à titre et en sa qualité de « *general partner* » de THE BLOOM LAKE IRON ORE MINE LIMITED PARTNERSHIP pour lequel aucune fiche immobilière établie sous un numéro d'ordre n'a été ouverte au Registre des droits réels d'exploitation de ressources de l'État.

Le claim minier s'exerçant et situé dans le Territoire non-organisé de Rivière-Mouchalagane, circonscription foncière de Saguenay, portant le numéro CDC99972 inscrit au Registre public des droits miniers, réels et immobiliers tenu par le Ministère de l'Énergie et des Ressources naturelles au nom de BLOOM LAKE GENERAL PARTNER LIMITED, à titre et en sa qualité de « *general partner* » de THE BLOOM LAKE IRON ORE MINE LIMITED PARTNERSHIP pour lequel aucune fiche immobilière établie sous un numéro d'ordre n'a été ouverte au Registre des droits réels d'exploitation de ressources de l'État.

Le claim minier s'exerçant et situé en la Ville de Fermont et dans le Territoire non-organisé de Rivière-Mouchalagane, circonscription foncière de Saguenay, portant le numéro CDC2082925 inscrit au Registre public des droits miniers, réels et immobiliers tenu par le Ministère de l'Énergie et des Ressources naturelles au nom de BLOOM LAKE GENERAL PARTNER LIMITED, à titre et en sa qualité de « *general partner* » de THE BLOOM LAKE IRON ORE MINE LIMITED PARTNERSHIP pour lequel aucune fiche immobilière

établie sous un numéro d'ordre n'a été ouverte au Registre des droits réels d'exploitation de ressources de l'État.

Le claim minier s'exerçant et situé en la Ville de Fermont, circonscription foncière de Saguenay, portant le numéro CDC2082970 inscrit au Registre public des droits miniers, réels et immobiliers tenu par le Ministère de l'Énergie et des Ressources naturelles au nom de BLOOM LAKE GENERAL PARTNER LIMITED, à titre et en sa qualité de « *general partner* » de THE BLOOM LAKE IRON ORE MINE LIMITED PARTNERSHIP pour lequel aucune fiche immobilière établie sous un numéro d'ordre n'a été ouverte au Registre des droits réels d'exploitation de ressources de l'État.

-D-

DÉSIGNATION AU REGISTRE PUBLIC DES DROITS MINIER, RÉELS ET IMMOBILIERS DU MINISTÈRE DE L'ÉNERGIE ET DES RESSOURCES NATURELLES

Droit	Numéro
Bail Minier	BM877
Claim Minier	CDC98977
Claim Minier	CDC98978
Claim Minier	CDC98986
Claim Minier	CDC98994
Claim Minier	CDC98995
Claim Minier	CDC99884
Claim Minier	CDC99885
Claim Minier	CDC99886
Claim Minier	CDC99887
Claim Minier	CDC99888
Claim Minier	CDC99889
Claim Minier	CDC99890
Claim Minier	CDC99891
Claim Minier	CDC99892
Claim Minier	CDC99894
Claim Minier	CDC99895
Claim Minier	CDC99896
Claim Minier	CDC99897
Claim Minier	CDC99898
Claim Minier	CDC99902

Droit	Numéro
Claim Minier	CDC99903
Claim Minier	CDC99904
Claim Minier	CDC99905
Claim Minier	CDC99910
Claim Minier	CDC99911
Claim Minier	CDC99918
Claim Minier	CDC99919
Claim Minier	CDC99935
Claim Minier	CDC99936
Claim Minier	CDC99937
Claim Minier	CDC99938
Claim Minier	CDC99939
Claim Minier	CDC99951
Claim Minier	CDC99952
Claim Minier	CDC99953
Claim Minier	CDC99954
Claim Minier	CDC99956
Claim Minier	CDC99957
Claim Minier	CDC99965
Claim Minier	CDC99966
Claim Minier	CDC99967
Claim Minier	CDC99968
Claim Minier	CDC99969
Claim Minier	CDC99970
Claim Minier	CDC99971
Claim Minier	CDC99972
Claim Minier	CDC1133844
Claim Minier	CDC1133845
Claim Minier	CDC1133846
Claim Minier	CDC1133847
Claim Minier	CDC2082920
Claim Minier	CDC2082921
Claim Minier	CDC2082922
Claim Minier	CDC2082923
Claim Minier	CDC2082925
Claim Minier	CDC2082926
Claim Minier	CDC2082927
Claim Minier	CDC2082928
Claim Minier	CDC2082929

Droit	Numéro
Claim Minier	CDC2082930
Claim Minier	CDC2082931
Claim Minier	CDC2082932
Claim Minier	CDC2082933
Claim Minier	CDC2082934
Claim Minier	CDC2082935
Claim Minier	CDC2082936
Claim Minier	CDC2082937
Claim Minier	CDC2082938
Claim Minier	CDC2082939
Claim Minier	CDC2082940
Claim Minier	CDC2082941
Claim Minier	CDC2082942
Claim Minier	CDC2082943
Claim Minier	CDC2082944
Claim Minier	CDC2082945
Claim Minier	CDC2082946
Claim Minier	CDC2082947
Claim Minier	CDC2082948
Claim Minier	CDC2082949
Claim Minier	CDC2082950
Claim Minier	CDC2082951
Claim Minier	CDC2082952
Claim Minier	CDC2082953
Claim Minier	CDC2082954
Claim Minier	CDC2082955
Claim Minier	CDC2082956
Claim Minier	CDC2082957
Claim Minier	CDC2082958
Claim Minier	CDC2082959
Claim Minier	CDC2082960
Claim Minier	CDC2082961
Claim Minier	CDC2082962
Claim Minier	CDC2082963
Claim Minier	CDC2082964
Claim Minier	CDC2082965
Claim Minier	CDC2082966
Claim Minier	CDC2082967
Claim Minier	CDC2082968

Droit	Numéro
Claim Minier	CDC2082969
Claim Minier	CDC2082970
Claim Minier	CDC2082971
Claim Minier	CDC2082972
Claim Minier	CDC2082973
Claim Minier	CDC2082974
Claim Minier	CDC2082975
Claim Minier	CDC2082976
Claim Minier	CDC2082977
Claim Minier	CDC2082978
Claim Minier	CDC2082979
Claim Minier	CDC2082980
Claim Minier	CDC2082981
Claim Minier	CDC2177003
Claim Minier	CDC2183070
Claim Minier	CDC2188096

AUTRES MENTIONS

1. Les travaux ne sont pas terminés depuis plus de trente (30) jours.
2. Les services et les matériels fournis par la créancière ont donné à l'immeuble une plus-value d'au moins la somme de UN MILLION CENT DIX MILLE CINQ CENT TRENTE-DEUX DOLLARS ET UN CENT (1 110 532,01 \$).
3. Le délai pour inscrire le présent avis sur l'immeuble n'est pas encore expiré, car les travaux ne sont pas terminés depuis plus de trente jours.
4. Le soussigné requiert que le présent avis d'inscription d'une hypothèque légale en faveur d'une personne qui a participé à la construction ou à la rénovation d'un immeuble selon les articles 2724 et suivants du *Code civil du Québec* soit inscrit par l'officier du bureau de la publicité des droits de la circonscription foncière de Saguenay à l'index des immeubles de l'immeuble ci-haut

mentionnés, aux fiches immobilières sous un numéro d'ordre ci-haut mentionnées et à l'index des noms.

EN FOI DE QUOI J'AI SIGNÉ :



ME MIGUEL BOURBONNAIS

Avocat et représentant dûment autorisé de
CONCASSÉS DE LA RIVE-SUD INC.

1000, rue De La Gauchetière Ouest, bureau 2500
Montréal (Québec) H3B 0A2


DÉCLARATION D'ATTESTATION

Je, soussigné, Me Sylvie Vandal, notaire, exerçant ma profession au 1000, de la Gauchetière Ouest, à Montréal, province de Québec, H3B 0A2, atteste que :

1. J'ai vérifié l'identité et la capacité des parties;
2. Le présent document traduit la volonté exprimée par les parties;
3. Le présent document est valide quant à sa forme.

Attesté à Montréal ce 28^e jour du mois de janvier 2015.

Nom : Me Sylvie Vandal
Qualité : Notaire
Adresse : 1000, rue de la Gauchetière Ouest
Montréal (Québec) H3B 0A2



ME SYLVIE VANDAL

Énergie et Ressources
naturelles

Québec 

ÉTAT CERTIFIÉ D'INSCRIPTION
DE DROIT
AU REGISTRE FONCIER DU QUÉBEC

*Je certifie que la réquisition présentée le 2015-01-28 à 11:23 a été inscrite au Livre
foncier de la circonscription foncière de Saguenay
sous le numéro 21 320 459.*

Identification de la réquisition

Mode de présentation :	Avis	
Forme :	Sous seing privé	
Nature générale :	Hypothèque légale (construction)	
Nom des parties :	Créancier	DEXTER QUÉBEC INC.
	Débiteur	BLOOM LAKE GENERAL PARTNER LIMITED
		CLIFFS QUEBEC IRON MINING ULC
		et autres.

2015-01-28 11:23
heure-minute

21 320 459

CANADA
PROVINCE OF QUÉBEC
REGISTRATION DIVISION OF SAGUENAY

NOTICE OF LEGAL HYPOTHEC IN FAVOR OF PERSONS
HAVING TAKEN PART IN THE CONSTRUCTION OR
RENOVATION OF AN IMMOVABLE

(ART. 2724 CIVIL CODE OF QUÉBEC AND FOLLOWING)

DATE AND PLACE

IN THE YEAR TWO THOUSAND FIFTEEN, on the 26th day of the month
of January, in the city of Montreal, province of Quebec.

NATURE OF THE NOTICE

Notice of legal hypothec in favor of a person having taken part in the
construction or renovation of an immovable, in accordance with Article
2724 *Civil Code of Quebec* and following.

DESIGNATION OF THE PERSON GIVING NOTICE

Brandon Farber, lawyer, Montreal, province of Quebec.

DESIGNATION OF THE CREDITOR

DEXTER QUÉBEC INC., a legal person having its head office at 19
Aviation Générale Street East, CP 2024, Sept-Iles, Québec, G4R 4K2 (the
"Creditor").

DESIGNATION OF THE DEBTOR

THE BLOOM LAKE IRON ORE MINE LIMITED
PARTNERSHIP/SOCIÉTÉ EN COMMANDITE DE FER DU LAC
BLOOM, a limited partnership having its principal place of business at
1155 University Street, Suite 508, Montreal, Quebec, H3B 3A7;

BLOOM LAKE GENERAL PARTNER LIMITED, a legal person
having its head office at 1155 University Street, Suite 508, Montreal,
Québec, H3B 3A7;

CLIFFS QUEBEC IRON MINING ULC, (formerly known as **LES MINES DE FER CONSOLIDATED LIMITÉE**), a legal person having its head office at 1155 University Street, Suite 508, Montreal, Québec, H3B 3A7;

(collectively the "Debtor")

DESIGNATION OF THE PERSONS CONCERNED

MINISTÈRE DE L'ÉNERGIE ET DES RESSOURCES NATURELLES, having an office at 5700, 4th Avenue, West, suite A 301, Québec, G1H 6R1;

and

VILLE DE FERMONT, a legal person duly constituted and having its place of business at 100 Daviault Place, C.P. 520, Fermont, Québec, G0G 1J0

DESCRIPTION OF THE PROPERTY

The immovables hereby charged on which the construction or renovation work has been executed are known and designated as follows:

1. all constructions, structures, improvements, restorations, additions, and immovable appurtenances erected on an immovable known and designated as being lots **TWO, THREE, FOUR, FIVE, SIX, SEVEN AND EIGHT (2, 3, 4, 5, 6, 7 and 8)** of the cadastre of the Township of Normanville, and lot **NINE (9)** of the cadastre of the Township of Lislois, all in the Registration Division of Saguenay, more particularly the building bearing the civic number **755 Road 389, Fermont, Province of Québec**;

2. the real immovable rights of State resource development, in respect of which Land File serial number **NINETY-SEVEN-A-EIGHT HUNDRED AND TWENTY-ONE (97-A-821)** was opened at the Register of Real Rights of State Resource Development of the Registration Division of Saguenay, which Land File corresponds wholly to the immovable for which it was opened, namely **Mining Lease number EIGHT HUNDRED AND SEVENTY-SEVEN (877)** granted in virtue of the *Mining Act* (Québec) published at the aforementioned Land File on April 28, 2009 under number **16 115 987**, and all constructions, structures, improvements, restorations, additions, and immovable appurtenances erected thereon. The rights under said mining lease belong to **THE BLOOM LAKE IRON ORE MINE LIMITED PARTNERSHIP** under the terms of a Deed of Transfer registered at the aforementioned Land File under number **16 414 644**;

3. Subdivision lot number **ONE THOUSAND FOUR HUNDRED AND SIXTY-THREE** of the original lot B (B-1463) of Block B, Township of Lislois, Registration Division of Saguenay, with the building thereon erected bearing the civic number 388 Du Fer Street, Fermont, Province of Québec;
4. Subdivision lot number **ONE THOUSAND THREE HUNDRED AND TWENTY** of the original lot B (B-1320) of Block B, Township of Lislois, Registration Division of Saguenay, with the building thereon erected bearing the civic number 115 Des Bâtitseurs Street, Fermont, Province of Québec;
5. Subdivision lot number **ONE THOUSAND THREE HUNDRED AND FIFTY-ONE** of the original lot B (B-1351) of Block B, Township of Lislois, Registration Division of Saguenay, with the building thereon erected bearing the civic number 123 Des Bâtitseurs Street, Fermont, Province of Québec;
6. Subdivision lot number **ONE THOUSAND THREE HUNDRED AND FIFTY-TWO** of the original lot B (B-1352) of Block B, Township of Lislois, Registration Division of Saguenay, with the building thereon erected bearing the civic number 119 Des Bâtitseurs Street, Fermont, Province of Québec;
7. Subdivision lot number **ONE THOUSAND THREE HUNDRED AND SEVENTY** of the original lot B (B-1370) of Block B, Township of Lislois, Registration Division of Saguenay, with the building thereon erected bearing the civic number 124 Des Bâtitseurs Street, Fermont, Province of Québec;
8. Subdivision lot number **ONE THOUSAND THREE HUNDRED AND FIFTY** of the original lot B (B-1350) of Block B, Township of Lislois, Registration Division of Saguenay, with the building thereon erected bearing the civic number 127 Des Bâtitseurs Street, Fermont, Province of Québec;
9. Subdivision lot number **ONE THOUSAND THREE HUNDRED AND SIXTY-NINE** of the original lot B (B-1369) of Block B, Township of Lislois, Registration Division of Saguenay, with the building thereon erected bearing the civic number 128 Des Bâtitseurs Street, Fermont, Province of Québec;
10. Subdivision lot number **ONE THOUSAND THREE HUNDRED AND FORTY-EIGHT** of the original lot B (B-1348) of Block B, Township of Lislois, Registration Division of Saguenay, with the building

thereon erected bearing the civic number 131 Des Bâtisseurs Street, Fermont, Province of Québec;

11. Subdivision lot number **ONE THOUSAND THREE HUNDRED AND SIXTY-EIGHT** of the original lot B (B-1368) of Block B, Township of Lislois, Registration Division of Saguenay, with the building thereon erected bearing the civic number 132 Des Bâtisseurs Street, Fermont, Province of Québec;

12. Subdivision lot number **ONE THOUSAND THREE HUNDRED AND THIRTY-SIX** of the original lot B (B-1336) of Block B, Township of Lislois, Registration Division of Saguenay, with the building thereon erected bearing the civic number 135 Des Bâtisseurs Street, Fermont, Province of Québec;

13. Subdivision lot number **ONE THOUSAND THREE HUNDRED AND SIXTY-SEVEN** of the original lot B (B-1367) of Block B, Township of Lislois, Registration Division of Saguenay, with the building thereon erected bearing the civic number 136 Des Bâtisseurs Street, Fermont, Province of Québec;

14. Subdivision lot number **ONE THOUSAND THREE HUNDRED AND THIRTY-SEVEN** of the original lot B (B-1337) of Block B, Township of Lislois, Registration Division of Saguenay, with the building thereon erected bearing the civic number 139 Des Bâtisseurs Street, Fermont, Province of Québec;

15. Subdivision lot number **ONE THOUSAND THREE HUNDRED AND THIRTY-EIGHT** of the original lot B (B-1338) of Block B, Township of Lislois, Registration Division of Saguenay, with the building thereon erected bearing the civic number 143 Des Bâtisseurs Street, Fermont, Province of Québec;

16. Subdivision lot number **ONE THOUSAND THREE HUNDRED AND THIRTY-NINE** of the original lot B (B-1339) of Block B, Township of Lislois, Registration Division of Saguenay, with the building thereon erected bearing the civic number 147 Des Bâtisseurs Street, Fermont, Province of Québec;

17. Subdivision lot number **ONE THOUSAND THREE HUNDRED AND FORTY** of the original lot B (B-1340) of Block B, Township of Lislois, Registration Division of Saguenay, with the building thereon erected bearing the civic number 151 Des Bâtisseurs Street, Fermont, Province of Québec;

18. Subdivision lot number **ONE THOUSAND THREE HUNDRED AND FORTY-ONE** of the original lot B (B-1341) of Block B, Township of Lislois, Registration Division of Saguenay, with the building thereon erected bearing the civic number 155 Des Bâtitseurs Street, Fermont, Province of Québec;

19. Subdivision lot number **ONE THOUSAND THREE HUNDRED AND FORTY-TWO** of the original lot B (B-1342) of Block B, Township of Lislois, Registration Division of Saguenay, with the building thereon erected bearing the civic number 159 Des Bâtitseurs Street, Fermont, Province of Québec;

20. Subdivision lot number **ONE THOUSAND THREE HUNDRED AND FORTY-THREE** of the original lot B (B-1343) of Block B, Township of Lislois, Registration Division of Saguenay, with the building thereon erected bearing the civic number 163 Des Bâtitseurs Street, Fermont, Province of Québec;

21. Subdivision lot number **ONE THOUSAND THREE HUNDRED AND FORTY-FOUR** of the original lot B (B-1344) of Block B, Township of Lislois, Registration Division of Saguenay, with the building thereon erected bearing the civic number 167 Des Bâtitseurs Street, Fermont, Province of Québec;

22. Subdivision lot number **ONE THOUSAND THREE HUNDRED AND FORTY-NINE** of the original lot B (B-1349) of Block B, Township of Lislois, Registration Division of Saguenay, with the building thereon erected bearing the civic number 171 Des Bâtitseurs Street, Fermont, Province of Québec;

23. Subdivision lot number **ONE THOUSAND THREE HUNDRED AND FORTY-FIVE** of the original lot B (B-1345) of Block B, Township of Lislois, Registration Division of Saguenay, with the building thereon erected bearing the civic number 175 Des Bâtitseurs Street, Fermont, Province of Québec;

24. Subdivision lot number **ONE THOUSAND THREE HUNDRED AND FORTY-SIX** of the original lot B (B-1346) of Block B, Township of Lislois, Registration Division of Saguenay, with the building thereon erected bearing the civic number 179 Des Bâtitseurs Street, Fermont, Province of Québec;

25. Subdivision lot number **ONE THOUSAND THREE HUNDRED AND FORTY-SEVEN** of the original lot B (B-1347) of Block B, Township of Lislois, Registration Division of Saguenay, with the building

thereon erected bearing the civic number 183 Des Bâtisseurs Street, Fermont, Province of Québec;

26. Subdivision lot number **ONE THOUSAND THREE HUNDRED AND EIGHTY-FIVE** of the original lot B (B-1385) of Block B, Township of Lisleis, Registration Division of Saguenay, with the building thereon erected bearing the civic number **21 Des Mélèzes Street, Fermont, Province of Québec;**

27. Subdivision lot number **ONE THOUSAND THREE HUNDRED AND EIGHTY-SIX** of the original lot B (B-1386) of Block B, Township of Lisleis, Registration Division of Saguenay, with the building thereon erected bearing the civic number **25 Des Mélèzes Street, Fermont, Province of Québec;**

28. Subdivision lot number **ONE THOUSAND THREE HUNDRED AND EIGHTY-SEVEN** of the original lot B (B-1387) of Block B, Township of Lisleis, Registration Division of Saguenay, with the building thereon erected bearing the civic number **29 Des Mélèzes Street, Fermont, Province of Québec;**

29. Subdivision lot number **ONE THOUSAND THREE HUNDRED AND EIGHTY-EIGHT** of the original lot B (B-1388) of Block B, Township of Lisleis, Registration Division of Saguenay, with the building thereon erected bearing the civic number **33 Des Mélèzes Street, Fermont, Province of Québec;**

30. Subdivision lot number **EIGHT HUNDRED AND TWO** of the original lot B (B-802) of Block B, Township of Lisleis, Registration Division of Saguenay, with the building thereon erected bearing the civic number **40 Bougainville Street, Fermont, Province of Québec;**

AMOUNT OF THE CLAIM


The claim of the Creditor for work performed and for services and materials supplied at the request of the Debtor with regard to the immovable property described above, amounts to the sum of \$2,988,156.39, including taxes and the interest at the rate specified in the contract as of January 21, 2015, but excluding the additional indemnity provided for in Article 1619 of the *Civil Code of Quebec* and any costs incurred to recover or conserve the property.

INCREASE IN VALUE

The work, services and materials provided for by the Creditor have increased the value of the property above described in excess of the amount of the claim.

AND I HAVE SIGNED :

January 26th, 2015



Brandon Farber, lawyer, exercising my profession at Fasken Martineau DuMoulin LLP, at 800 Place Victoria, Suite 3700, Montreal, Quebec, H4Z 1E9

CERTIFICATE OF ATTESTATION

Re: Notice of Legal hypothec in favour of Dexter Québec Inc., executed by Brandon Farber, lawyer, on January 26, 2015.

I, the undersigned, Annie Bernard, lawyer, practising in the city of Montreal, province of Quebec, certify that :


1. I have verified the identity, the quality and the capacity of Brandon Farber
2. The present Notice of Legal Hypothec represents the will expressed by the party;
3. The present Notice of Legal Hypothec is valid as to its form.

CERTIFIED at the city of Montreal, province of Quebec, this January 26, 2015

Name : Annie Bernard

Title : Lawyer

Address : Stock Exchange Tower, 800 Place Victoria, Suite 3700,
Montreal, Quebec, H4Z 1E9


ANNE BERNARD, lawyer

Administrative
Avis aux parties
Étude Paratextuelle
Huisseries, 1000

No : 21 320 459

CANADA
PROVINCE OF QUÉBEC
REGISTRATION DIVISION OF SAGUENAY

THE BLOOM LAKE IRON ORE MINE LIMITED PARTNERSHIP/SOCIÉTÉ EN COMMANDITE DE FER DU LAC BLOOM, BLOOM LAKE GENERAL PARTNER LIMITED, CLIFFS QUÉBEC IRON MINING ULC, (formerly known as LES MINES DE FER CONSOLIDATED LIMITEE) a legal person having its head office at 1155 University Street, Suite 508, Montreal, Québec, H3B 3A7

(collectively the "Debtor")

10051/301718.00001


BF1339

NOTICE OF LEGAL HYPOTHEC IN FAVOR OF PERSON SHAVING TAKEN PART IN THE CONSTRUCTION OR RENOVATION OF AN IMMOVABLE (ART. 2724 CIVIL CODE OF QUÉBEC AND FOLLOWING)

COPY FOR:
THE DEBTOR

Fasken Martineau DuMoulin LLP
Stock Exchange Tower
Suite 3700, P. O. Box 242
800 Place Victoria
Montréal, Québec
H4Z 1E9

Annie Bernard
Tel. +1 514 397 5175
Fax. +1 514 397 7600



ANSY
SIGNIFIÉE
30/01/15
hts

21 318 279
(AA: 6 814 639)

1

**AVIS D'HYPOTHÈQUE LÉGALE D'UNE PERSONNE
AYANT PARTICIPÉ À LA CONSTRUCTION OU À LA
RÉNOVATION D'UN IMMEUBLE
(art. 2724, 2726, 2727 et 2728 C.c.Q.)**

DATE ET LIEU

Le 23^e jour de janvier deux mille quinze (2015) à Rimouski, district de Rimouski, province de Québec.

NATURE DE L'AVIS

Avis d'hypothèque légale d'une personne ayant participé à la construction ou à la rénovation d'un immeuble, selon les articles 2724, 2726, 2727 et 2728 du *Code civil du Québec*.

DÉSIGNATION DE LA PERSONNE DONNANT L'AVIS

GÉRALD LEBLOND LTÉE., personne régie par la *Loi sur les sociétés par actions* ayant son siège au 487, de l'Expansion à Rimouski, district de Rimouski, province de Québec, G5M 1S9, agissant aux présentes et dûment représentée par ME CHANTAL GAGNON, avocate de l'étude Avocats BSL inc. ayant une place d'affaires au 160, rue de l'Évêché Ouest, bur. 202 à Rimouski, province de Québec, G5L 4H9.

DÉSIGNATION DE LA CRÉANCIÈRE

La créancière est **GÉRALD LEBLOND LTÉE.**, personne régie par la *Loi sur les sociétés par actions*, ayant son siège 487, rue de l'Expansion à Rimouski, district de Rimouski, province de Québec, G5M 1S9, agissant aux présentes et dûment représentée par ME CHANTAL GAGNON, avocate de l'étude Avocats BSL inc. ayant une place d'affaires au 160, rue de l'Évêché Ouest, bur. 202 à Rimouski, province de Québec, G5L 4H9.

DÉSIGNATION DES DÉBITRICES

8568391 CANADA LTÉE., personne morale régie par la *Loi canadienne sur les sociétés par actions*, faisant affaires au 508-1155, rue University, Montréal (Québec) H3B 3A7;

et

THE BLOOM LAKE IRON ORE MINE LIMITED PARTNERSHIP, personne morale faisant affaires au 4000-199 St-Bay, Toronto, Ontario M5L 1A9, utilisant comme autre nom au Québec **Cliffs**;

et

CLIFFS QUÉBEC MINE DE FER ULC, personne morale régie par la *Loi canadienne sur les sociétés par actions* faisant affaires au 2600-595, St-Burrard à Vancouver, Colombie-Britannique, V7X 1L3, utilisant comme autre nom Québec **Cliffs**.

PROPRIÉTAIRE SUPERFICIAIRE

8568391 CANADA LTÉE, personne régie par la *Loi canadienne sur les sociétés par actions*, faisant affaires au 508-1155, rue University, Montréal (Québec) H3B 3A7.

TRÉFONCIER

8109796 CANADA INC., personne morale régie par la *Loi canadienne sur les sociétés par actions* faisant affaires au 1400-1801, av. McGill College à Montréal (Québec) H3A 2N4.

MONTANT DE LA CRÉANCE

Le montant de la créance s'établit à la somme de **CENT TRENTE-SEPT MILLE CINQ CENT QUATRE-VINGT-DEUX DOLLARS ET QUATRE-VINGT-QUINZE CENTS (137 582,95 \$)** en capital, incluant les taxes, en date du 16 janvier 2015. À cette somme, s'ajoutent les intérêts, les frais de préparation d'inscription, les déboursés et les frais de signification du présent avis.

DÉSIGNATION DES IMMEUBLES

«

DESCRIPTION

a) Property 1

*A mining camp building, shown and identified as "Parcelle 12 - Aile F" on a plan (the "**Plan 1**") attached to a technical description prepared by Omer*

Roussy, Land Surveyor, on June 28, 2013 under his minute number 8681 (the "Technical Description 1"), and situated partly underground and partly over a parcel of land hereinafter described, the said land being and remaining the property of the Transferor:

Description of the land of Property 1

A parcel of land situated in the City of Fermont, Province of Québec, known and designated as being a PART of subdivision lot number NINE of the original lot BLOCK F (pt. F-9 of BLOCK F) of the Official Cadastre for the Township of Normanville, Registration Division of Saguenay, said parcel being described in the Technical Description 1 (Parcelle 12 – Aile F) as follows:

COMMENÇANT au point "42", sur le plan ci-joint, lequel point est situé à une distance de quatre cent cinquante-sept mètres et vingt-neuf centièmes (457,29 m), suivant un gisement de 91°21'34" du point "XX"; soit l'intersection de la ligne Nord-Est du lot F-13 du bloc F et de la ligne Sud-Est du lot F-2 du bloc F, étant le sommet Sud du lot F-2 du bloc F.

DUDIT point de départ, ainsi déterminé, suivant une ligne ayant un gisement de 99°31'46", une distance de quatre-vingt-douze mètres et quarante-huit centièmes (92,48 m) jusqu'au point "43"; de là, suivant une ligne ayant un gisement de 189°28'30", une distance de cinq mètres et soixante centièmes (5,60 m) jusqu'au point "44"; de là, suivant une ligne ayant un gisement de 279°28'30", une distance de trois mètres et soixante-quatre centièmes (3,64 m) jusqu'au point "45"; de là, suivant une ligne ayant un gisement de 189°31'46", une distance de trois mètres et quarante et un centièmes (3,41 m) jusqu'au point "46"; de là, suivant une ligne ayant un gisement de 279°31'46", une distance de quatre-vingt-cinq mètres et dix centièmes (85,10 m) jusqu'au point "47"; de là, suivant une ligne ayant un gisement de 9°35'42", une distance de trois mètres et quarante centièmes (3,40 m) jusqu'au point "48"; de là, suivant une ligne ayant un gisement de 279°40'08", une distance de trois mètres et soixante et onze centièmes (3,71 m) jusqu'au point "49"; de là, suivant une ligne ayant un gisement de 9°35'02", une distance de cinq mètres et soixante centièmes (5,60 m) jusqu'au point "42"; le point de départ.

LADITE parcelle, de figure irrégulière, est bornée vers le Nord, l'Est, le Sud et l'Ouest par une autre partie du lot F-9 du bloc F.

LADITE parcelle ainsi décrite forme une superficie de huit cent sept mètres carrés et sept dixièmes (807,7 m²).

All the lots referred to in the present description are of the Official Cadastre for

the Township of Normanville, Registration Division of Saguenay.

b) Property 2

A mining camp building, shown and identified as "Parcelle 11 - Aile E" on the Plan 1, situated partly underground and partly over a parcel of land hereinafter described, the said land being and remaining the property of the Transferor:

Description of the land of Property 2

A parcel of land situated in the City of Fermont, Province of Québec, known and designated as being a PART of subdivision lot number NINE of the original lot BLOCK F (pt. F-9 of BLOCK F) of the Official Cadastre for the Township of Normanville, Registration Division of Saguenay, said parcel being described in the Technical Description 1 (Parcelle 11- Aile E) as follows:

COMMENÇANT au point "34", sur le plan ci-joint, lequel point est situé à une distance de quatre cent cinquante-quatre mètres et cinquante-neuf centièmes (454,59 m), suivant un gisement de 94°14'37" du point "XX"; soit l'intersection de la ligne Nord-Est du lot F-13 du bloc F et de la ligne Sud-Est du lot F-2 du bloc F, étant le sommet Sud du lot F-2 du bloc F.

DUDIT point de départ, ainsi déterminé, suivant une ligne ayant un gisement de 9°10'25", une distance de cinq mètres et soixante centièmes (5,60 m) jusqu'au point "35"; de là, suivant une ligne ayant un gisement de 99°07'14", une distance de trois mètres et soixante et onze centièmes (3,71 m) jusqu'au point "36"; de là, suivant une ligne ayant un gisement de 9°34'23", une distance de trois mètres et trente-neuf centièmes (3,39 m) jusqu'au point "37"; de là, suivant une ligne ayant un gisement de 99°31'46", une distance de quatre-vingt-cinq mètres et dix centièmes (85,10 m) jusqu'au point "38"; de là, suivant une ligne ayant un gisement de 189°31'46", une distance de trois mètres et quarante centièmes (3,40 m) jusqu'au point "39"; de là, suivant une ligne ayant un gisement de 99°28'30", une distance de trois mètres et soixante et onze centièmes (3,71 m) jusqu'au point "40"; de là, suivant une ligne ayant un gisement de 189°28'30", une distance de cinq mètres et soixante-deux centièmes (5,62 m) jusqu'au point "41"; de là, suivant une ligne ayant un gisement de 279°31'46", une distance de quatre-vingt-douze mètres et quarante-huit centièmes (92,48 m) jusqu'au point "34"; le point de départ.

LADITE parcelle, de figure irrégulière, est bornée vers le Nord, l'Est, le Sud et l'Ouest par une autre partie du lot F-9 du bloc F.

LADITE parcelle ainsi décrite forme une superficie de huit cent huit mètres carrés et sept dixièmes (808,7 m²).

All the lots referred to in the present description are of the Official Cadastre for the Township of Normanville, Registration Division of Saguenay.

c) Property 3

A mining camp building, shown and identified as "Parcelle 14 - Aile H" on the Plan 1, situated partly underground and partly over a parcel of land hereinafter described, the said land being and remaining the property of the Transferor:

Description of the land of Property 3

A parcel of land situated in the City of Fermont, Province of Québec, known and designated as being a PART of subdivision lot number NINE of the original lot BLOCK F (pt. F-9 of BLOCK F) of the Official Cadastre for the Township of Normanville, Registration Division of Saguenay, said parcel being described in the Technical Description 1 (Parcelle 14- Aile H) as follows:

COMMENÇANT au point "58", sur le plan ci-joint, lequel point est situé à une distance de six cent seize mètres et quarante-huit centièmes (616,48 m), suivant un gisement de 93°28'48" du point "XX"; soit l'intersection de la ligne Nord-Est du lot F-13 du bloc F et de la ligne Sud-Est du lot F-2 du bloc F, étant le sommet Sud du lot F-2 du bloc F.

DUDIT point de départ, ainsi déterminé, suivant une ligne ayant un gisement de 99°27'57", une distance de quatre-vingt-douze mètres et quarante-quatre centièmes (92,44 m) jusqu'au point "59"; de là, suivant une ligne ayant un gisement de 189°08'48", une distance de cinq mètres et cinquante-sept centièmes (5,57 m) jusqu'au point "60"; de là, suivant une ligne ayant un gisement de 279°32'31", une distance de trois mètres et soixante-dix centièmes (3,70 m) jusqu'au point "61"; de là, suivant une ligne ayant un gisement de 189°28'16", une distance de trois mètres et quarante-deux centièmes (3,42 m) jusqu'au point "62"; de là, suivant une ligne ayant un gisement de 279°29'08", une distance de quatre-vingt-cinq mètres et huit centièmes (85,08 m) jusqu'au point "63"; de là, suivant une ligne ayant un gisement de 9°29'08", une distance de trois mètres et quarante et un centièmes (3,41 m) jusqu'au point "64"; de là, suivant une ligne ayant un gisement de 279°31'05", une distance de trois mètres et soixante-cinq centièmes (3,65 m) jusqu'au point "65"; de là, suivant une ligne ayant un gisement de 9°31'05", une distance de cinq mètres et cinquante-quatre centièmes (5,54 m) jusqu'au point "58"; le point de départ.

LADITE parcelle, de figure irrégulière, est bornée vers le Nord, l'Est, le Sud et l'Ouest par une autre partie du lot F-9 du bloc F.

LADITE parcelle ainsi décrite forme une superficie de huit cent trois mètres carrés et cinq dixièmes (803,5 m²).

All the lots referred to in the present description are of the Official Cadastre for the Township of Normanville, Registration Division of Saguenay.

d) Property 4

A mining camp building, shown and identified as "Parcelle 13 - Aile G" on the Plan 1, situated partly underground and partly over a parcel of land hereinafter described, the said land being and remaining the property of the Transferor:

Description of the land of Property 4

A parcel of land situated in the City of Fermont, Province of Québec, known and designated as being a PART of subdivision lot number NINE of the original lot BLOCK F (pt. F-9 of BLOCK F) of the Official Cadastre for the Township of Normanville, Registration Division of Saguenay, said parcel being described in the Technical Description 1 (Parcelle 13- Aile G) as follows:

COMMENÇANT au point "50", sur le plan ci-joint, lequel point est situé à une distance de six cent quatorze mètres et cinquante-quatre centièmes (614,54 m), suivant un gisement de 95°37'16" du point "XX"; soit l'intersection de la ligne Nord-Est du lot F-13 du bloc F et de la ligne Sud-Est du lot F-2 du bloc F, étant le sommet Sud du lot F-2 du bloc F.

DUDIT point de départ, ainsi déterminé, suivant une ligne ayant un gisement de 9°31'05", une distance de cinq mètres et soixante centièmes (5,60 m) jusqu'au point "51"; de là, suivant une ligne ayant un gisement de 99°31'05", une distance de trois mètres et soixante-treize centièmes (3,73 m) jusqu'au point "52"; de là, suivant une ligne ayant un gisement de 9°29'08", une distance de trois mètres et quarante-quatre centièmes (3,44 m) jusqu'au point "53"; de là, suivant une ligne ayant un gisement de 99°29'08", une distance de quatre-vingt-cinq mètres et huit centièmes (85,08 m) jusqu'au point "54"; de là, suivant une ligne ayant un gisement de 190°02'49", une distance de trois mètres et quarante-deux centièmes (3,42 m) jusqu'au point "55"; de là, suivant une ligne ayant un gisement de 100°45'22", une distance de trois mètres et soixante et onze centièmes (3,71 m) jusqu'au point "56"; de là, suivant une ligne ayant un gisement de 189°28'59", une

distance de cinq mètres et cinquante-quatre centièmes (5,54 m) jusqu'au point "57"; de là, suivant une ligne ayant un gisement de 279°29'08", une distance de quatre-vingt-douze mètres et quarante-sept centièmes (92,47 m) jusqu'au point "50"; le point de départ.

LADITE parcelle, de figure irrégulière, est bornée vers le Nord, l'Est, le Sud et l'Ouest par une autre partie du lot F-9 du bloc F.

LADITE parcelle ainsi décrite forme une superficie de huit cent dix mètres carrés et trois dixièmes (810,3 m²).

All the lots referred to in the present description are of the Official Cadastre for the Township of Normanville, Registration Division of Saguenay.

e) Property 5

A mining camp building, shown and identified as "Parcelle 10 - Aile D" on the Plan 1, situated partly underground and partly over a parcel of land hereinafter described, the said land being and remaining the property of the Transferor:

Description of the land of Property 5

A parcel of land situated in the City of Fermont, Province of Québec, known and designated as being a PART of subdivision lot number NINE of the original lot BLOCK F (pt. F-9 of BLOCK F) of the Official Cadastre for the Township of Normanville, Registration Division of Saguenay, said parcel being described in the Technical Description 1 (Parcelle 10 - Aile D) as follows:

COMMENÇANT au point "26", sur le plan ci-joint, lequel point est situé à une distance de six cent treize mètres et vingt-six centièmes (613,26 m), suivant un gisement de 98°11'33" du point "XX"; soit l'intersection de la ligne Nord-Est du lot F-13 du bloc F et de la ligne Sud-Est du lot F-2 du bloc F, étant le sommet Sud du lot F-2 du bloc F.

DUDIT point de départ, ainsi déterminé, suivant une ligne ayant un gisement de 99°32'05", une distance de quatre-vingt-douze mètres et quarante-sept centièmes (92,47 m) jusqu'au point "27"; de là, suivant une ligne ayant un gisement de 189°31'36", une distance de cinq mètres et soixante centièmes (5,60 m) jusqu'au point "28"; de là, suivant une ligne ayant un gisement de 279°31'36", une distance de trois mètres et soixante-douze centièmes (3,72 m) jusqu'au point "29"; de là, suivant une ligne ayant un gisement de 189°31'36", une distance de trois mètres et quarante-quatre centièmes (3,44 m) jusqu'au point "30"; de là, suivant une ligne ayant un gisement de

279°30'27", une distance de quatre-vingt-cinq mètres et quatre centièmes (85,04 m) jusqu'au point "31"; de là, suivant une ligne ayant un gisement de *9°30'27"*, une distance de trois mètres et quarante centièmes (3,40 m) jusqu'au point "32"; de là, suivant une ligne ayant un gisement de *279°31'05"*, une distance de trois mètres et soixante-douze centièmes (3,72 m) jusqu'au point "33"; de là, suivant une ligne ayant un gisement de *9°31'05"*, une distance de cinq mètres et soixante-huit centièmes (5,68 m) jusqu'au point "26"; le point de départ.

LADITE parcelle, de figure irrégulière, est bornée vers le Nord, l'Est, le Sud et l'Ouest par une autre partie du lot F-9 du bloc F.

LADITE parcelle ainsi décrite forme une superficie de huit cent douze mètres carrés et zéro dixième (812,0 m²).

All the lots referred to in the present description are of the Official Cadastre for the Township of Normanville, Registration Division of Saguenay.

f) Property 6

A mining camp building, shown and identified as "Parcelle 9 - Aile C" on the Plan 1, situated partly underground and partly over a parcel of land hereinafter described, the said land being and remaining the property of the Transferor:

Description of the land of Property 6

A parcel of land situated in the City of Fermont, Province of Québec, known and designated as being a PART of subdivision lot number NINE of the original lot BLOCK F (pt. F-9 of BLOCK F) of the Official Cadastre for the Township of Normanville, Registration Division of Saguenay, said parcel being described in the Technical Description 1 (Parcelle 9 - Aile C) as follows:

COMMENÇANT au point "18", sur le plan ci-joint, lequel point est situé à une distance de six cent treize mètres et quatre centièmes (613,04 m), suivant un gisement de *100°21'09"* du point "XX"; soit l'intersection de la ligne Nord-Est du lot F-13 du bloc F et de la ligne Sud-Est du lot F-2 du bloc F, étant le sommet Sud du lot F-2 du bloc F.

DUDIT point de départ, ainsi déterminé, suivant une ligne ayant un gisement de *9°31'05"*, une distance de cinq mètres et soixante-trois centièmes (5,63 m) jusqu'au point "19"; de là, suivant une ligne ayant un gisement de *99°31'05"*, une distance de trois mètres et soixante-dix centièmes (3,70 m) jusqu'au point "20"; de là, suivant une ligne ayant un gisement de *9°30'27"*,

une distance de trois mètres et quarante centièmes (3,40 m) jusqu'au point "21"; de là, suivant une ligne ayant un gisement de 99°30'27", une distance de quatre-vingt-cinq mètres et sept centièmes (85,07 m) jusqu'au point "22"; de là, suivant une ligne ayant un gisement de 189°45'57", une distance de trois mètres et trente-neuf centièmes (3,39 m) jusqu'au point "23"; de là, suivant une ligne ayant un gisement de 100°52'30", une distance de trois mètres et soixante et onze centièmes (3,71 m) jusqu'au point "24"; de là, suivant une ligne ayant un gisement de 189°41'52", une distance de cinq mètres et cinquante-cinq centièmes (5,55 m) jusqu'au point "25"; de là, suivant une ligne ayant un gisement de 279°30'27", une distance de quatre-vingt-douze mètres et quarante-trois centièmes (92,43 m) jusqu'au point "18"; le point de départ.

LADITE parcelle, de figure irrégulière, est bornée vers le Nord, l'Est, le Sud et l'Ouest par une autre partie du lot F-9 du bloc F.

LADITE parcelle ainsi décrite forme une superficie de huit cent neuf mètres carrés et sept dixièmes (809,7 m²).

All the lots referred to in the present description are of the Official Cadastre for the Township of Normanville, Registration Division of Saguenay.

g) Property 7

A mining camp building, identified as "Parcelle 16 - Aile J" on the Plan 1, situated partly underground and partly over a parcel of land hereinafter described, the said land being and remaining the property of the Transferor:

Description of the land of Property 7

A parcel of land situated in the City of Fermont, Province of Québec, known and designated as being a PART of subdivision lot number NINE of the original lot BLOCK F (pt. F-9 of BLOCK F) of the Official Cadastre for the Township of Normanville, Registration Division of Saguenay, said parcel being described in the Technical Description 1 (Parcelle 16 - Aile J) as follows:

COMMENÇANT au point "74", sur le plan ci-joint, lequel point est situé à une distance de six cent treize mètres et cinquante-sept centièmes (613,57 m), suivant un gisement de 101°45'50" du point "XX"; soit l'intersection de la ligne Nord-Est du lot F-13 du bloc F et de la ligne Sud-Est du lot F-2 du bloc F, étant le sommet Sud du lot F-2 du bloc F.

DUDIT point de départ, ainsi déterminé, suivant une ligne ayant un gisement

de 99°30'27", une distance de quatre-vingt-douze mètres et quarante-huit centièmes (92,48 m) jusqu'au point "75"; de là, suivant une ligne ayant un gisement de 189°03'53", une distance de cinq mètres et soixante-deux centièmes (5,62 m) jusqu'au point "76"; de là, suivant une ligne ayant un gisement de 279°30'27", une distance de trois mètres et soixante-quatorze centièmes (3,74 m) jusqu'au point "77"; de là, suivant une ligne ayant un gisement de 189°30'27", une distance de trois mètres et quarante centièmes (3,40 m) jusqu'au point "78"; de là, suivant une ligne ayant un gisement de 279°30'27", une distance de quatre-vingt-cinq mètres et treize centièmes (85,13 m) jusqu'au point "79"; de là, suivant une ligne ayant un gisement de 9°30'27", une distance de trois mètres et quarante-deux centièmes (3,42 m) jusqu'au point "80"; de là, suivant une ligne ayant un gisement de 279°31'05", une distance de trois mètres et soixante-sept centièmes (3,67 m) jusqu'au point "81"; de là, suivant une ligne ayant un gisement de 9°31'05", une distance de cinq mètres et soixante centièmes (5,60 m) jusqu'au point "74"; le point de départ.

LADITE parcelle, de figure irrégulière, est bornée vers le Nord, l'Est, le Sud et l'Ouest par une autre partie du lot F-9 du bloc F.

LADITE parcelle ainsi décrite forme une superficie de huit cent neuf mètres carrés et deux dixièmes (809,2 m²).

All the lots referred to in the present description are of the Official Cadastre for the Township of Normanville, Registration Division of Saguenay.

h) Property 8

A mining camp building, shown and identified as "Parcelle 15 - Aile I" on the Plan 1, situated partly underground and partly over a parcel of land hereinafter described, the said land being and remaining the property of the Transferor:

Description of the land of Property 8

A parcel of land situated in the City of Fermont, Province of Québec, known and designated as being a PART of subdivision lot number NINE of the original lot BLOCK F (pt. F-9 of BLOCK F) of the Official Cadastre for the Township of Normanville, Registration Division of Saguenay, said parcel being described in the Technical Description 1 (Parcelle 15 - Aile I) as follows:

COMMENÇANT au point "66", sur le plan ci-joint, lequel point est situé à une distance de six cent quatorze mètres et quatre-vingt-sept centièmes (614,87 m), suivant un gisement de 103°55'01" du point "XX"; soit

l'intersection de la ligne Nord-Est du lot F-13 du bloc F et de la ligne Sud-Est du lot F-2 du bloc F, étant le sommet Sud du lot F-2 du bloc F.

DUDIT point de départ, ainsi déterminé, suivant une ligne ayant un gisement de 9°31'05", une distance de cinq mètres et soixante-six centièmes (5,66 m) jusqu'au point "67"; de là, suivant une ligne ayant un gisement de 99°31'05", une distance de trois mètres et soixante-cinq centièmes (3,65 m) jusqu'au point "68"; de là, suivant une ligne ayant un gisement de 9°30'27", une distance de trois mètres et quarante-cinq centièmes (3,45 m) jusqu'au point "69"; de là, suivant une ligne ayant un gisement de 99°30'27", une distance de quatre-vingt-cinq mètres et quinze centièmes (85,15 m) jusqu'au point "70"; de là, suivant une ligne ayant un gisement de 189°32'18", une distance de trois mètres et quarante-six centièmes (3,46 m) jusqu'au point "71"; de là, suivant une ligne ayant un gisement de 99°32'18", une distance de trois mètres et soixante et onze centièmes (3,71 m) jusqu'au point "72"; de là, suivant une ligne ayant un gisement de 189°32'18", une distance de cinq mètres et soixante-quatre centièmes (5,64 m) jusqu'au point "73"; de là, suivant une ligne ayant un gisement de 279°30'27", une distance de quatre-vingt-douze mètres et quarante-six centièmes (92,46 m) jusqu'au point "66"; le point de départ.

LADITE parcelle, de figure irrégulière, est bornée vers le Nord, l'Est, le Sud et l'Ouest par une autre partie du lot F-9 du bloc F.

LADITE parcelle ainsi décrite forme une superficie de huit cent seize mètres carrés et huit dixièmes (816,8 m²).

All the lots referred to in the present description are of the Official Cadastre for the Township of Normanville, Registration Division of Saguenay.

i) Property 9

The main building of the camp, shown and identified as "Parcelle 18 - Cafétéria" on the Plan 1, situated partly underground and partly over a parcel of land hereinafter described, the said land being and remaining the property of the Transferor:

Description of the land of Property 9

A parcel of land situated in the City of Fermont, Province of Québec, known and designated as being a PART of subdivision lot number NINE of the original lot BLOCK F (pt. F-9 of BLOCK F) of the Official Cadastre for the Township of Normanville, Registration Division of Saguenay, said parcel being described in the Technical Description 1 (Parcelle 18 - Cafétéria) as follows:

COMMENÇANT au point "86", sur le plan ci-joint, lequel point est situé à une distance de cinq cent soixante-cinq mètres et vingt et un centièmes (565,21 m), suivant un gisement de $101^{\circ}09'24''$ du point "XX"; soit l'intersection de la ligne Nord-Est du lot F-13 du bloc F et de la ligne Sud-Est du lot F-2 du bloc F, étant le sommet Sud du lot F-2 du bloc F.

DUDIT point de départ, ainsi déterminé, suivant une ligne ayant un gisement de $9^{\circ}15'54''$, une distance de trois mètres et soixante-dix centièmes (3,70 m) jusqu'au point "87"; de là, suivant une ligne ayant un gisement de $279^{\circ}25'53''$, une distance de huit mètres et quatre-vingt-cinq centièmes (8,85 m) jusqu'au point "88"; de là, suivant une ligne ayant un gisement de $9^{\circ}33'05''$, une distance de dix mètres et cinquante-huit centièmes (10,58 m) jusqu'au point "89"; de là, suivant une ligne ayant un gisement de $279^{\circ}12'14''$, une distance de trois mètres et soixante et onze centièmes (3,71 m) jusqu'au point "90"; de là, suivant une ligne ayant un gisement de $9^{\circ}12'14''$, une distance de quatre mètres et cinquante-deux centièmes (4,52 m) jusqu'au point "91"; de là, suivant une ligne ayant un gisement de $279^{\circ}28'30''$, une distance de quatre mètres et quarante et un centièmes (4,41 m) jusqu'au point "92"; de là, suivant une ligne ayant un gisement de $9^{\circ}28'30''$, une distance de deux mètres et quatre-vingt-sept centièmes (2,87 m) jusqu'au point "93"; de là, suivant une ligne ayant un gisement de $99^{\circ}28'30''$, une distance de cinq mètres et trente-cinq centièmes (5,35 m) jusqu'au point "94"; de là, suivant une ligne ayant un gisement de $9^{\circ}00'36''$, une distance de six mètres et quarante-neuf centièmes (6,49 m) jusqu'au point "95"; de là, suivant une ligne ayant un gisement de $99^{\circ}00'36''$, une distance de deux mètres et quatre-vingt-deux centièmes (2,82 m) jusqu'au point "96"; de là, suivant une ligne ayant un gisement de $9^{\circ}38'46''$, une distance de douze mètres et soixante-sept centièmes (12,67 m) jusqu'au point "97"; de là, suivant une ligne ayant un gisement de $99^{\circ}31'12''$, une distance de trois mètres et soixante et onze centièmes (3,71 m) jusqu'au point "98"; de là, suivant une ligne ayant un gisement de $9^{\circ}31'12''$, une distance de douze mètres et quatre-vingt-sept centièmes (12,87 m) jusqu'au point "99"; de là, suivant une ligne ayant un gisement de $99^{\circ}24'50''$, une distance de sept mètres et quarante-huit centièmes (7,48 m) jusqu'au point "100"; de là, suivant une ligne ayant un gisement de $189^{\circ}31'07''$, une distance de douze mètres et quatre-vingt-neuf centièmes (12,89 m) jusqu'au point "101"; de là, suivant une ligne ayant un gisement de $99^{\circ}31'12''$, une distance de quinze mètres et quatre-vingt-deux centièmes (15,82 m) jusqu'au point "102"; de là, suivant une ligne ayant un gisement de $9^{\circ}31'12''$, une distance de douze mètres et quatre-vingt-douze centièmes (12,92 m) jusqu'au point "103"; de là, suivant une ligne ayant un gisement de $99^{\circ}31'12''$, une distance de sept mètres et quarante-trois centièmes (7,43 m) jusqu'au point "104"; de là, suivant une ligne ayant un gisement de $9^{\circ}29'18''$, une distance de un mètre et quatre-vingt-trois centièmes (1,83 m)

jusqu'au point "105"; de là, suivant une ligne ayant un gisement de 99°29'18", une distance de seize mètres et soixante et un centièmes (16,61 m) jusqu'au point "106"; de là, suivant une ligne ayant un gisement de 189°29'18", une distance de trois mètres et soixante-dix-huit centièmes (3,78 m) jusqu'au point "107"; de là, suivant une ligne ayant un gisement de 279°31'12", une distance de seize mètres et cinquante centièmes (16,50 m) jusqu'au point "108"; de là, suivant une ligne ayant un gisement de 189°31'12", une distance de dix mètres et quatre-vingt-dix-huit centièmes (10,98 m) jusqu'au point "109"; de là, suivant une ligne ayant un gisement de 99°31'12", une distance de onze mètres et quarante-neuf centièmes (11,49 m) jusqu'au point "110"; de là, suivant une ligne ayant un gisement de 189°31'12", une distance de douze mètres et soixante-huit centièmes (12,68 m) jusqu'au point "111"; de là, suivant une ligne ayant un gisement de 99°31'12", une distance de deux mètres et quatre-vingt-quatre centièmes (2,84 m) jusqu'au point "112"; de là, suivant une ligne ayant un gisement de 189°31'12", une distance de six mètres et cinquante centièmes (6,50 m) jusqu'au point "113"; de là, suivant une ligne ayant un gisement de 99°31'05", une distance de cinq mètres et trente centièmes (5,30 m) jusqu'au point "114"; de là, suivant une ligne ayant un gisement de 189°31'05", une distance de deux mètres et quatre-vingt-quatorze centièmes (2,94 m) jusqu'au point "115"; de là, suivant une ligne ayant un gisement de 279°31'05", une distance de quatre mètres et quarante-six centièmes (4,46 m) jusqu'au point "116"; de là, suivant une ligne ayant un gisement de 189°37'51", une distance de quatre mètres et quarante-sept centièmes (4,47 m) jusqu'au point "117"; de là, suivant une ligne ayant un gisement de 279°37'51", une distance de trois mètres et soixante et onze centièmes (3,71 m) jusqu'au point "118"; de là, suivant une ligne ayant un gisement de 189°28'16", une distance de dix mètres et cinquante-neuf centièmes (10,59 m) jusqu'au point "119"; de là, suivant une ligne ayant un gisement de 279°24'15", une distance de huit mètres et quatre-vingt-six centièmes (8,86 m) jusqu'au point "120"; de là, suivant une ligne ayant un gisement de 189°09'35", une distance de trois mètres et soixante-neuf centièmes (3,69 m) jusqu'au point "121"; de là, suivant une ligne ayant un gisement de 279°28'42", une distance de vingt-huit mètres et trente et un centièmes (28,31 m) jusqu'au point "86"; le point de départ.

LADITE parcelle, de figure irrégulière, est bornée vers le Nord, l'Est, le Sud et l'Ouest par une autre partie du lot F-9 du bloc F.

LADITE parcelle ainsi décrite forme une superficie de deux mille cent soixante-seize mètres carrés et neuf dixièmes (2 176,9 m²).

All the lots referred to in the present description are of the Official Cadastre for the Township of Normanville, Registration Division of Saguenay.

j) Property 10

A corridor, shown and identified as "Parcelle 19 - Passerelle 1" on the Plan 1, situated partly underground and partly over a parcel of land hereinafter described, the said land being and remaining the property of the Transferor:

Description of the land of Property 10

A parcel of land situated in the City of Fermont, Province of Québec, known and designated as being a PART of subdivision lot number NINE of the original lot BLOCK F (pt. F-9 of BLOCK F) of the Official Cadastre for the Township of Normanville, Registration Division of Saguenay, said parcel being described in the Technical Description 1 (Parcelle 19 – Passerelle 1) as follows:

COMMENÇANT au point "121", sur le plan ci-joint, lequel point est situé à une distance de cinq cent quarante-cinq mètres et vingt-trois centièmes (545,23 m), suivant un gisement de 100°13'39" du point "XX"; soit l'intersection de la ligne Nord-Est du lot F-13 du bloc F et de la ligne Sud-Est du lot F-2 du bloc F, étant le sommet Sud du lot F-2 du bloc F.

DUDIT point de départ, ainsi déterminé, suivant une ligne ayant un gisement de 9°28'30", une distance de soixante-huit mètres et quatre-vingt-trois centièmes (68,83 m) jusqu'au point "122"; de là, suivant une ligne ayant un gisement de 99°28'30", une distance de deux mètres et quatre-vingt centièmes (2,80 m) jusqu'au point "123"; de là, suivant une ligne ayant un gisement de 189°28'30", une distance de soixante-huit mètres et quatre-vingt-six centièmes (68,86 m) jusqu'au point "124"; de là, suivant une ligne ayant un gisement de 279°28'30", une distance de deux mètres et quatre-vingt centièmes (2,80 m) jusqu'au point "121"; le point de départ.

LADITE parcelle, de figure trapézoïdale, est bornée vers le Nord, l'Est, le Sud et l'Ouest par une autre partie du lot F-9 du bloc F.

LADITE parcelle ainsi décrite forme une superficie de cent quatre-vingt-treize mètres carrés et un dixième (193,1 m²).

All the lots referred to in the present description are of the Official Cadastre for the Township of Normanville, Registration Division of Saguenay.

k) Property 11

A corridor, shown and identified as "Parcelle 20 - Passerelle 2" on the Plan 1, situated partly underground and partly over a parcel of land hereinafter described, the said land being and remaining the property of the Transferor:

Description of the land of Property 11

A parcel of land situated in the City of Fermont, Province of Québec, known and designated as being a PART of subdivision lot number NINE of the original lot BLOCK F (pt. F-9 of BLOCK F) of the Official Cadastre for the Township of Normanville, Registration Division of Saguenay, said parcel being described in the Technical Description 1 (Parcelle 20 – Passerelle 2) as follows:

COMMENÇANT au point "125", sur le plan ci-joint, lequel point est situé à une distance de six cent onze mètres et quatre-vingt-huit centièmes (611,88 m), suivant un gisement de 103°40'36" du point "XX"; soit l'intersection de la ligne Nord-Est du lot F-13 du bloc F et de la ligne Sud-Est du lot F-2 du bloc F, étant le sommet Sud du lot F-2 du bloc F.

DUDIT point de départ, ainsi déterminé, suivant une ligne ayant un gisement de 9°31'05", une distance de cent six mètres et quarante-huit centièmes (106,48 m) jusqu'au point "126"; de là, suivant une ligne ayant un gisement de 99°31'05", une distance de deux mètres et quatre-vingt centièmes (2,80 m) jusqu'au point "127"; de là, suivant une ligne ayant un gisement de 189°31'05", une distance de cent six mètres et cinquante centièmes (106,50 m) jusqu'au point "128"; de là, suivant une ligne ayant un gisement de 279°31'05", une distance de deux mètres et quatre-vingt centièmes (2,80 m) jusqu'au point "125"; le point de départ.

LADITE parcelle, de figure trapézoïdale, est bornée vers le Nord, l'Est, le Sud et l'Ouest par une autre partie du lot F-9 du bloc F.

LADITE parcelle ainsi décrite forme une superficie de deux cent quatre-vingt-dix-sept mètres carrés et deux dixièmes (297,2 m²).

All the lots referred to in the present description are of the Official Cadastre for the Township of Normanville, Registration Division of Saguenay.

l) Property 12

The electrical installations of the camp, shown and identified as "Parcelle 5 - Installations électriques" on a plan (the "Plan 2") attached to a technical description prepared by Omer Roussy, Land Surveyor, on June 28, 2013

under his minute number 8680 (the "Technical Description 2"), situated partly underground and partly over a parcel of land hereinafter described, the said land being and remaining the property of the Transferor:

Description of the land of Property 12

A parcel of land situated in the City of Fermont, Province of Québec, known and designated as being a PART of subdivision lot number NINE of the original lot BLOCK F (pt. F-9 of BLOCK F) of the Official Cadastre for the Township of Normanville, Registration Division of Saguenay, said parcel being described in the Technical Description 2 (Parcelle 5 – Installations électriques) as follows:

COMMENÇANT au point "AA", sur le plan ci-joint, lequel point est situé à une distance de six cent cinquante-neuf mètres et vingt-trois centièmes (659,23 m) suivant un gisement de 108°15'51" du point "XX"; soit l'intersection de la ligne Nord-Est du lot F-13 du bloc F et de la ligne Sud-Est du lot F-2 du bloc F, étant le sommet Sud du lot F-2 du bloc F.

DUDIT point de départ, ainsi déterminé, suivant une ligne ayant un gisement de 8°18'02", une distance de vingt-sept mètres et quatre centièmes (27,04 m) jusqu'au point "BB"; de là, suivant une ligne ayant un gisement de 96°37'02", une distance de trente-cinq mètres et cinquante-neuf centièmes (35,59 m) jusqu'au point "CC"; de là, suivant une ligne ayant un gisement de 188°55'15", une distance de vingt-huit mètres et soixante-dix centièmes (28,70 m) jusqu'au point "GG"; de là, suivant une ligne ayant un gisement de 279°17'29", une distance de trente-cinq mètres et vingt-sept centièmes (35,27 m) jusqu'au point "AA", le point de départ.

LADITE parcelle, de figure irrégulière, est bornée vers le Nord, l'Est, le Sud et l'Ouest par des parties du lot F-9 du bloc F.


LADITE parcelle ainsi décrite forme une superficie de neuf cent quatre-vingt-sept mètres carrés et un dixième (987,1 m²).

All the lots referred to in the present description are of the Official Cadastre for the Township of Normanville, Registration Division of Saguenay.

All the above measurements are indicated according to the international metric system (SI).

The said properties above described, bearing no civic address, with all the accessories and equipment attached thereto, are hereinafter collectively called the "Property". »

EN FOI DE QUOI, j'ai signé à Rimouski, ce 23 janvier 2015




ME CHANTAL GAGNON, AVOCATE
POUR : AVOCATS BSL INC.

ATTESTATION

Je, soussignée, **GABRIELLE ROULEAU**, avocate, pratiquant au 160, rue de l'Évêché Ouest, BUR. 202 à Rimouski, province de Québec, G5L 4H9, atteste ce qui suit:

1. Le contenu du présent document est exact;
2. J'ai vérifié l'identité, la qualité et la capacité de la partie et de son représentant à l'acte;
3. Le présent document traduit la volonté exprimée par la partie;
4. Le document est valide quant à sa forme.

ATTESTÉ À RIMOUSKI, ce 23 janvier 2015



GABRIELLE ROULEAU, AVOCATE
AVOCATS BSL INC.

160, rue de l'Évêché Ouest, bur. 202
Rimouski (Québec) G5L 4H9

Téléphone : 418-724-4416

Télécopieur : 418-722-9601

CAUSE : 21 318 615

CIRCONSCRIPTION FONCIÈRE DE SAGUENAY

v/d : 9742-1

ETUDE JACQUES BLANCHARD

CRÉANCIER(S)

BLOOM LAKE GENERAL PARTNER LIMITED
MINISTÈRE DE L'ÉNERGIE ET DES RESSOURCES
NATURELLES ET ALS

DÉBITEUR

Je soussigné(e), **RONALD JOHNSON**, huissier de justice, ayant mon domicile professionnel au 511 PLACE D'ARMES #800, MONTREAL, QC, CANADA, H2Y 2W7, certifie sous mon serment d'office

que le **28 janvier 2015 à 13:35 heures**,

j'ai reçu par télécopieur une copie du présent AVIS D'HYPOTHÈQUE LÉGALE D'UNE PERSONNE AYANT PARTICIPÉ À LA CONSTRUCTION OU À LA RÉNOVATION D'UN IMMEUBLE (Art. 2724 et suiv. ainsi que l'art. 3034 C.C.Q.), DÉCLARATION D'ATTESTATION, ÉTAT CERTIFIÉ D'INSCRIPTION DE DROIT AU REGISTRE FONCIER DU QUÉBEC ET ATTESTATION D'AUTHENTICITÉ (Art. 82.1 C.p.c.). Ledit document m'a été transmis par le cabinet **BESNIER DION RONDEAU, AVOCATS**, dont le télécopieur porte le numéro **(418) 968-6806**

Les copies accompagnant le présent document sont **CONFORMES** au **FAC-SIMILÉ** reçu par **TÉLÉCOPIEUR**, le tout en conformité avec l'article 82.1 C.p.c..

Je dresse, en conséquence, la présente attestation d'authenticité afin de valoir et servir ce que de droit.

Attestation d'Authenticité	10,00 \$ (3)
Copies Fac-similé	44,55 \$ (3)
Photocopie(s)	103,20 \$ (3)
SOUS-TOTAL	<u>157,75 \$</u>
TPS	7,89 \$
TVQ	<u>15,74 \$</u>
TOTAL	181,38 \$

MONTREAL, le 28 janvier 2015.



RONALD JOHNSON, huissier de justice
Permis # 352



a/s : ME LUC DION
BESNIER DION RONDEAU, AVOCATS (2084)

(U POSTE) MARSY 4 R66 E0128 I0128-14:45 REF:1516031-1-0-1 ()
NB:2 FRAIS:

SE

No Engr. T.P.S. : R122687056


No Engr. T.V.Q. : 1013245793

Énergie et Ressources
naturelles

Québec

ÉTAT CERTIFIÉ D'INSCRIPTION
DE DROIT
AU REGISTRE FONCIER DU QUÉBEC

Je certifie que la réquisition présentée le 2015-01-27 à 13:14 a été inscrite au Livre foncier de la circonscription foncière de Saguenay sous le numéro 21 318 615.



Officier adjoint de la publicité foncière

Identification de la réquisition

Mode de présentation :	Avis	
Forme :	Sous seing privé	
Nature générale :	Hypothèque légale (construction)	
Nom des parties :	Créancier	ÉTUDE JACQUES BLANCHARD
	Débiteur	BLOOM LAKE GENERAL PARTNER LIMITED
		MINISTÈRE DE L'ÉNERGIE ET DES RESSOURCES NATURELLES
		et autres

Inscrire « Étude Jacques Blanchard »

Résumé

Information générale

[Modifier](#)

Référence dossier : Étude Jacques Blanchard
Circonscription foncière : Saguenay
Date du document : 2015-01-26
Forme légale : Sous seing privé

[Ajouter une nature](#)

Hypothèque légale (construction)

[Supprimer la nature](#)

Partie

[Modifier](#)

Étude Jacques Blanchard (Créancier)
Ministère de l'Énergie et des ressources naturelles (Débiteur)
The Bloom Lake Iron Ore Mine Limited Partnership (Débiteur)
Bloom Lake General Partner Limited (Débiteur)

Immeuble

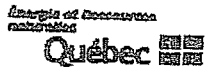
[Modifier](#)

2 Canton de Normanville (Saguenay)
Municipalité : Caniapiscau (TNO)
3 Canton de Normanville (Saguenay)
Municipalité : Caniapiscau (TNO)
4 Canton de Normanville (Saguenay)
Municipalité : Caniapiscau (TNO)
5 Canton de Normanville (Saguenay)
Municipalité : Caniapiscau (TNO)
6 Canton de Normanville (Saguenay)
Municipalité : Caniapiscau (TNO)
7 Canton de Normanville (Saguenay)
Municipalité : Caniapiscau (TNO)
8 Canton de Normanville (Saguenay)
Municipalité : Caniapiscau (TNO)
9 Canton de Lislois (Saguenay)
Municipalité : Fermont

Information complémentaire

[Modifier](#)

Montant
Montant : 250 200,82 \$



1000885350

Bordereau d'inscription

Information sur le document

Circonscription foncière : Saguenay
 Date du document : 2015-01-26
 Réquisition : Droits (Acte au long)
 Forme légale : Sous seing privé
 Nature : Hypothèque légale (construction)
 Créancier : Étude Jacques Blanchard
 Débiteur : Ministère de l'Énergie et des ressources naturelles et al.
 Date d'impression : 2015-01-26
 Date limite de présentation : 2015-02-26

2015-01-27 13:14
HAUTE-MONTAGNE

21 318 615
(AA 6 814 658)

2015-01-27

13:14

21 318 615
(AA 6 814 658)

AVIS D'HYPOTHÈQUE LÉGALE D'UNE PERSONNE
AYANT PARTICIPÉ À LA CONSTRUCTION OU
LA RÉNOVATION D'UN IMMEUBLE
(Arts. 2724 et suiv. ainsi que l'art. 3034 C.c.Q)

DATE ET LIEU

Le vingt-six (26) janvier de l'an deux mille quinze (2015), à Sept-Îles, province de Québec.

NATURE DE L'AVIS

Avis d'hypothèque légale d'une personne ayant participé à la construction ou à la rénovation d'un immeuble.

DÉSIGNATION DES PERSONNES VISÉES PAR L'AVIS

MINISTÈRE DE L'ÉNERGIE ET DES RESSOURCES NATURELLES, dont le bureau de la sous-ministre est situé au 5700, 4^{ième} Avenue Ouest, bureau A 301, Ville de Québec, province de Québec, G1H 6R1.

(ci-après le « Propriétaire »)

THE BLOOM LAKE IRON ORE MINE LIMITED PARTNERSHIP (NEQ 3365994436), société non constituée au Québec, agissant et représentée par son commandité/ »general

partner » BLOOM LAKE GENERAL PARTNER LIMITED, ladite société ayant son domicile élu au 1155, rue University, bureau 508, Montréal, province de Québec, H3B 3A7, laquelle société agit et est également parfois représentée par son « manager » CLIFFS QUEBEC IRON MINING LIMITED;

ET

bc BLOOM LAKE GENERAL PARTNER LIMITED (NEQ 1165995169), à titre et en sa qualité de « general partner » de THE BLOOM LAKE IRON ORE MINE LIMITED PARTNERSHIP (NEQ 3365994436), ladite Bloom Lake General Partner Limited ayant été constituée en vertu de la *Loi sur les sociétés* par actions (Ontario), ayant son domicile élu au 1155, rue University, bureau 508, Montréal, province de Québec, H3B 3A7.

(ci-après collectivement et/ou individuellement désignées la « Débitrice » et/ou le « Locataire » et/ou « Propriétaire des droits miniers et d'exploitation »)

DÉSIGNATION DE LA PERSONNE DONNANT L'AVIS

Luc Dion, avocat, exerçant sa profession au sein de l'étude BESNIER DION RONDEAU, s.e.n.c., au 865, boulevard Laure, à Sept-Îles, province de Québec, G4R 1Y6, procureurs de la Créancière ci-après désignée.

DÉSIGNATION DE LA CRÉANCIÈRE ET BÉNÉFICIAIRE DE L'AVIS

ÉTUDE JACQUES BLANCHARD, arpenteurs-géomètres,
ayant son siège au 775, rue Paul-Desruisseau, à Sherbrooke,
province de Québec, J1J 4L9, district judiciaire de Saint-François.

(ci-après la « Créancière »)

MONTANT DE LA CRÉANCE

À la demande du propriétaire la Créancière a effectué des services d'arpentage de construction pour la construction d'immeubles.

La créance de la Créancière s'établit actuellement à la somme de DEUX CENT CINQUANTE MILLE DEUX CENT DOLLARS ET QUATRE-VINGT-DEUX SOUS (250 200.82\$) incluant les taxes, plus les intérêts, le tout sauf à parfaire en plus des frais et honoraires du présent avis ainsi que tous les frais pouvant être réclamés par la loi.

Les services d'arpentage de construction ont donné aux immeubles une plus-value au moins égale à la valeur des services impayés

DÉSIGNATION DU BIEN

DÉSIGNATION

« Tous les droits, titres et intérêts de la Débitrice dans les lots ci-après mentionnés, ainsi que dans toutes les constructions, rénovations, restaurations, améliorations, réaménagement et additions érigés sur les immeubles connus et désignés comme étant les lots numéros DEUX, TROIS, QUATRE, CINQ, SIX, SEPT et HUIT (2,3,4,5,6,7 et 8) au cadastre officiel du Canton de Normanville, et le lot NEUF (9) au cadastre officiel du Canton de Lislois, tous dans la circonscription foncière de Saguenay.

Avec tous ce qui est ou sera incorporé attaché, réuni ou uni pas accession à ces immeubles et qui est considéré être immeuble en vertu de la loi ».

**DÉSIGNATION DE DROITS RÉELS D'EXPLOITATION DE
RESSOURCES DE L'ÉTAT POUR LESQUELS DES FICHES
IMMOBILIÈRES ONT ÉTÉ ÉTABLIES SOUS UN NUMÉRO
D'ORDRE AU REGISTRE DES DROITS RÉELS
D'EXPLOITATIONS DE RESSOURCES DE L'ÉTAT**

Le Bail Minier Numéro 877 originairement consenti par le
Gouvernement du Québec représenté par le Ministre des

Ressources naturelles et de la Faune en faveur de CONSOLIDATED THOMPSON IRON MINES LIMITED, exécuté sous seing privé, à Québec, le 14 avril 2009, sous le numéro BM877, publié au Bureau de la publicité des droits de la circonscription foncière de Saguenay sous le numéro 16 115 987, connu et désigné comme étant la fiche immobilière établie sous le numéro d'ordre 97-A-821 au Registre des droits réels d'exploitation de ressources de l'État, pour la circonscription foncière de Saguenay.

Cet immeuble correspond en tout à celui qui a justifié l'établissement de ladite fiche immobilière.

Avec tous les droits réels d'exploitation de ressources de l'État, incluant les constructions, rénovations, restaurations, améliorations, réaménagement et additions et incluant, notamment, les parcs à résidus miniers, les ateliers, usines et autres installations nécessaires à des activités minières érigés sur ledit immeuble, le cas échéant.

Aux termes d'un acte de transfert publié au Bureau de la publicité des droits de la circonscription foncière de Saguenay, le 28 juillet 2009, sous le numéro 16 414 644, CONSOLIDATED THOMPSON IRON MINES LIMITED a transféré ses droits dans et lui résultant du Bail Minier BM877, dans la fiche immobilière établie sous le numéro d'ordre 97-A-821 et dans lesdites constructions, structures et additions à BLOOM LAKE GENERAL PARTNER LIMITED à titre et en sa qualité de « *general partner* » de THE BLOOM LAKE IRON ORE MINE LIMITED PARTNERSHIP.

Le claim minier portant le numéro CDC99894 inscrit au Registre public des droits miniers, réels et immobiliers tenu par le Ministère de l'Énergie et des Ressources naturelles et connu et désigné comme étant la fiche immobilière établie sous le numéro d'ordre 97-A-1459 au Registre des droits réels d'exploitation de ressources de l'État, pour la circonscription foncière de Saguenay. Cet immeuble correspond en tout à celui qui a justifié

l'établissement de ladite fiche immobilière.

Le claim minier portant le numéro CDC99895 inscrit au Registre public des droits miniers, réels et immobiliers tenu par le Ministère de l'Énergie et des Ressources naturelles et connu et désigné comme étant la fiche immobilière établie sous le numéro d'ordre 97-A-1460 au Registre des droits réels d'exploitation de ressources de l'État, pour la circonscription foncière de Saguenay. Cet immeuble correspond en tout à celui qui a justifié l'établissement de ladite fiche immobilière.

Le claim minier portant le numéro CDC99902 inscrit au Registre public des droits miniers, réels et immobiliers tenu par le Ministère de l'Énergie et des Ressources naturelles et connu et désigné comme étant la fiche immobilière établie sous le numéro d'ordre 97-A-1461 au Registre des droits réels d'exploitation de ressources de l'État, pour la circonscription foncière de Saguenay. Cet immeuble correspond en tout à celui qui a justifié l'établissement de ladite fiche immobilière.

Le claim minier portant le numéro CDC99903 inscrit au Registre public des droits miniers, réels et immobiliers tenu par le Ministère de l'Énergie et des Ressources naturelles et connu et désigné comme étant la fiche immobilière établie sous le numéro d'ordre 97-A-1462 au Registre des droits réels d'exploitation de ressources de l'État, pour la circonscription foncière de Saguenay. Cet immeuble correspond en tout à celui qui a justifié l'établissement de ladite fiche immobilière.

Le claim minier portant le numéro CDC99910 inscrit au Registre public des droits miniers, réels et immobiliers tenu par le Ministère de l'Énergie et des Ressources naturelles et connu et désigné comme étant la fiche immobilière établie sous le numéro d'ordre 97-A-1463 au Registre des droits réels d'exploitation de ressources de l'État, pour la circonscription foncière de Saguenay. Cet immeuble correspond en tout à celui qui a justifié l'établissement de ladite fiche immobilière.

Le claim minier portant le numéro CDC99911 inscrit au Registre

public des droits miniers, réels et immobiliers tenu par le Ministère de l'Énergie et des Ressources naturelles et connu et désigné comme étant la fiche immobilière établie sous le numéro d'ordre 97-A-1 464 au le Registre des droits réels d'exploitation de ressources de l'État, pour la circonscription foncière de Saguenay. Cet immeuble correspond en tout à celui qui a justifié l'établissement de ladite fiche immobilière.

Le claim minier portant le numéro CDC99918 inscrit au Registre public des droits miniers, réels et immobiliers tenu par le Ministère de l'Énergie et des Ressources naturelles et connu et désigné comme étant la fiche immobilière établie sous le numéro d'ordre 97-A-1 487 au Registre des droits réels d'exploitation de ressources de l'État, pour la circonscription foncière de Saguenay. Cet immeuble correspond en tout à celui qui a justifié l'établissement de ladite fiche immobilière.

Le claim minier portant le numéro CDC99919 inscrit au Registre public des droits miniers, réels et immobiliers tenu par le Ministère de l'Énergie et des Ressources naturelles et connu et désigné comme étant la fiche immobilière établie sous le numéro d'ordre 97-A-1 465 au Registre des droits réels d'exploitation de ressources de l'État, pour la circonscription foncière de Saguenay. Cet immeuble correspond en tout à celui qui a justifié l'établissement de ladite fiche immobilière.

Le claim minier portant le numéro CDC99935 inscrit au Registre public des droits miniers, réels et immobiliers tenu par le Ministère de l'Énergie et des Ressources naturelles et connu et désigné comme étant la fiche immobilière établie sous le numéro d'ordre 97-A-1 466 au Registre des droits réels d'exploitation de ressources de l'État, pour la circonscription foncière de Saguenay. Cet immeuble correspond en tout à celui qui a justifié l'établissement de ladite fiche immobilière.

Le claim minier portant le numéro CDC99965 inscrit au Registre public des droits miniers, réels et immobiliers tenu par le Ministère de l'Énergie et des Ressources naturelles et connu et désigné comme étant la fiche immobilière établie sous le numéro d'ordre

97-A-1467 au Registre des droits réels d'exploitation de ressources de l'État, pour la circonscription foncière de Saguenay. Cet immeuble correspond en tout à celui qui a justifié l'établissement de ladite fiche immobilière.

Le claim minier portant le numéro CDC99966 inscrit au Registre public des droits miniers, réels et immobiliers tenu par le Ministère de l'Énergie et des Ressources naturelles et connu et désigné comme étant la fiche immobilière établie sous le numéro d'ordre 97-A-1468 au Registre des droits réels d'exploitation de ressources de l'État, pour la circonscription foncière de Saguenay. Cet immeuble correspond en tout à celui qui a justifié l'établissement de ladite fiche immobilière.

Le claim minier portant le numéro CDC99967 inscrit au Registre public des droits miniers, réels et immobiliers tenu par le Ministère de l'Énergie et des Ressources naturelles et connu et désigné comme étant la fiche immobilière établie sous le numéro d'ordre 97-A-1469 au Registre des droits réels d'exploitation de ressources de l'État, pour la circonscription foncière de Saguenay. Cet immeuble correspond en tout à celui qui a justifié l'établissement de ladite fiche immobilière.

Le claim minier portant le numéro CDC99968 inscrit au Registre public des droits miniers, réels et immobiliers tenu par le Ministère de l'Énergie et des Ressources naturelles et connu et désigné comme étant la fiche immobilière établie sous le numéro d'ordre 97-A-1470 au Registre des droits réels d'exploitation de ressources de l'État, pour la circonscription foncière de Saguenay. Cet immeuble correspond en tout à celui qui a justifié l'établissement de ladite fiche immobilière.

Le claim minier portant le numéro CDC1133844 inscrit au Registre public des droits miniers, réels et immobiliers tenu par le Ministère de l'Énergie et des Ressources naturelles et connu et désigné comme étant la fiche immobilière établie sous le numéro d'ordre 97-A-1471 au Registre des droits réels d'exploitation de ressources de l'État, pour la circonscription foncière de Saguenay. Cet immeuble correspond en tout à celui qui a justifié

l'établissement de ladite fiche immobilière.

Le claim minier portant le numéro CDC1133845 inscrit au Registre public des droits miniers, réels et immobiliers tenu par le Ministère de l'Énergie et des Ressources naturelles et connu et désigné comme étant la fiche immobilière établie sous le numéro d'ordre 97-A-1472 au Registre des droits réels d'exploitation de ressources de l'État, pour la circonscription foncière de Saguenay. Cet immeuble correspond en tout à celui qui a justifié l'établissement de ladite fiche immobilière.

Le claim minier portant le numéro CDC1133846 inscrit au Registre public des droits miniers, réels et immobiliers tenu par le Ministère de l'Énergie et des Ressources naturelles et connu et désigné comme étant la fiche immobilière établie sous le numéro d'ordre 97-A-1473 au Registre des droits réels d'exploitation de ressources de l'État, pour la circonscription foncière de Saguenay. Cet immeuble correspond en tout à celui qui a justifié l'établissement de ladite fiche immobilière.

Le claim minier portant le numéro CDC1133847 inscrit au Registre public des droits miniers, réels et immobiliers tenu par le Ministère de l'Énergie et des Ressources naturelles et connu et désigné comme étant la fiche immobilière établie sous le numéro d'ordre 97-A-1474 au Registre des droits réels d'exploitation de ressources de l'État, pour la circonscription foncière de Saguenay. Cet immeuble correspond en tout à celui qui a justifié l'établissement de ladite fiche immobilière.

Le claim minier portant le numéro CDC2082920 inscrit au Registre public des droits miniers, réels et immobiliers tenu par le Ministère de l'Énergie et des Ressources naturelles et connu et désigné comme étant la fiche immobilière établie sous le numéro d'ordre 97-A-1475 au Registre des droits réels d'exploitation de ressources de l'État, pour la circonscription foncière de Saguenay. Cet immeuble correspond en tout à celui qui a justifié l'établissement de ladite fiche immobilière.

Le claim minier portant le numéro CDC2082921 inscrit au Registre

public des droits miniers, réels et immobiliers tenu par le Ministère de l'Énergie et des Ressources naturelles et connu et désigné comme étant la fiche immobilière établie sous le numéro d'ordre 97-A-1 476 au Registre des droits réels d'exploitation de ressources de l'État, pour la circonscription foncière de Saguenay. Cet immeuble correspond en tout à celui qui a justifié l'établissement de ladite fiche immobilière.

Le claim minier portant le numéro CDC2082922 inscrit au Registre public des droits miniers, réels et immobiliers tenu par le Ministère de l'Énergie et des Ressources naturelles et connu et désigné comme étant la fiche immobilière établie sous le numéro d'ordre 97-A-1 477 au Registre des droits réels d'exploitation de ressources de l'État, pour la circonscription foncière de Saguenay. Cet immeuble correspond en tout à celui qui a justifié l'établissement de ladite fiche immobilière.

Le claim minier portant le numéro CDC2082923 inscrit au Registre public des droits miniers, réels et immobiliers tenu par le Ministère de l'Énergie et des Ressources naturelles et connu et désigné comme étant la fiche immobilière établie sous le numéro d'ordre 97-A-1 478 au Registre des droits réels d'exploitation de ressources de l'État, pour la circonscription foncière de Saguenay. Cet immeuble correspond en tout à celui qui a justifié l'établissement de ladite fiche immobilière.

Le claim minier portant le numéro CDC2082926 inscrit au Registre public des droits miniers, réels et immobiliers tenu par le Ministère de l'Énergie et des Ressources naturelles et connu et désigné comme étant la fiche immobilière établie sous le numéro d'ordre 97-A-1 479 au Registre des droits réels d'exploitation de ressources de l'État, pour la circonscription foncière de Saguenay. Cet immeuble correspond en tout à celui qui a justifié l'établissement de ladite fiche immobilière.

Le claim minier portant le numéro CDC2082927 inscrit au Registre public des droits miniers, réels et immobiliers tenu par le Ministère de l'Énergie et des Ressources naturelles et connu et désigné comme étant la fiche immobilière établie sous le numéro d'ordre

97-A-1480 au Registre des droits réels d'exploitation de ressources de l'État, pour la circonscription foncière de Saguenay. Cet immeuble correspond en tout à celui qui a justifié l'établissement de ladite fiche immobilière.

Le claim minier portant le numéro CDC2082928 inscrit au Registre public des droits miniers, réels et immobiliers tenu par le Ministère de l'Énergie et des Ressources naturelles et connu et désigné comme étant la fiche immobilière établie sous le numéro d'ordre 97-A-1481 au Registre des droits réels d'exploitation de ressources de l'État, pour la circonscription foncière de Saguenay. Cet immeuble correspond en tout à celui qui a justifié l'établissement de ladite fiche immobilière.

Le claim minier portant le numéro CDC2082929 inscrit au Registre public des droits miniers, réels et immobiliers tenu par le Ministère de l'Énergie et des Ressources naturelles et connu et désigné comme étant la fiche immobilière établie sous le numéro d'ordre 97-A-1482 au Registre des droits réels d'exploitation de ressources de l'État, pour la circonscription foncière de Saguenay. Cet immeuble correspond en tout à celui qui a justifié l'établissement de ladite fiche immobilière.

Le claim minier portant le numéro CDC2082930 inscrit au Registre public des droits miniers, réels et immobiliers tenu par le Ministère de l'Énergie et des Ressources naturelles et connu et désigné comme étant la fiche immobilière établie sous le numéro d'ordre 97-A-1483 au Registre des droits réels d'exploitation de ressources de l'État, pour la circonscription foncière de Saguenay. Cet immeuble correspond en tout à celui qui a justifié l'établissement de ladite fiche immobilière.

Le claim minier portant le numéro CDC2082931 inscrit au Registre public des droits miniers, réels et immobiliers tenu par le Ministère de l'Énergie et des Ressources naturelles et connu et désigné comme étant la fiche immobilière établie sous le numéro d'ordre 97-A-1484 au Registre des droits réels d'exploitation de ressources de l'État, pour la circonscription foncière de Saguenay. Cet immeuble correspond en tout à celui qui a justifié

l'établissement de ladite fiche immobilière.

Le claim minier portant le numéro CDC2082932 inscrit au Registre public des droits miniers, réels et immobiliers tenu par le Ministère de l'Énergie et des Ressources naturelles et connu et désigné comme étant la fiche immobilière établie sous le numéro d'ordre 97-A-1 485 au Registre des droits réels d'exploitation de ressources de l'État, pour la circonscription foncière de Saguenay. Cet immeuble correspond en tout à celui qui a justifié l'établissement de ladite fiche immobilière.

Le claim minier portant le numéro CDC2082933 inscrit au Registre public des droits miniers, réels et immobiliers tenu par le Ministère de l'Énergie et des Ressources naturelles et connu et désigné comme étant la fiche immobilière établie sous le numéro d'ordre 97-A-1 486 au Registre des droits réels d'exploitation de ressources de l'État, pour la circonscription foncière de Saguenay. Cet immeuble correspond en tout à celui qui a justifié l'établissement de ladite fiche immobilière.

Le claim minier portant le numéro CDC2082934 inscrit au Registre public des droits miniers, réels et immobiliers tenu par le Ministère de l'Énergie et des Ressources naturelles et connu et désigné comme étant la fiche immobilière établie sous le numéro d'ordre 97-A-1 488 au Registre des droits réels d'exploitation de ressources de l'État, pour la circonscription foncière de Saguenay. Cet immeuble correspond en tout à celui qui a justifié l'établissement de ladite fiche immobilière.

Le claim minier portant le numéro CDC2082935 inscrit au Registre public des droits miniers, réels et immobiliers tenu par le Ministère de l'Énergie et des Ressources naturelles et connu et désigné comme étant la fiche immobilière établie sous le numéro d'ordre 97-A-1 489 au Registre des droits réels d'exploitation de ressources de l'État, pour la circonscription foncière de Saguenay. Cet immeuble correspond en tout à celui qui a justifié l'établissement de ladite fiche immobilière.

Le claim minier portant le numéro CDC2082936 inscrit au Registre

public des droits miniers, réels et immobiliers tenu par le Ministère de l'Énergie et des Ressources naturelles et connu et désigné comme étant la fiche immobilière établie sous le numéro d'ordre 97-A-1490 au Registre des droits réels d'exploitation de ressources de l'État, pour la circonscription foncière de Saguenay. Cet immeuble correspond en tout à celui qui a justifié l'établissement de ladite fiche immobilière.

Le claim minier portant le numéro CDC2082937 inscrit au Registre public des droits miniers, réels et immobiliers tenu par le Ministère de l'Énergie et des Ressources naturelles et connu et désigné comme étant la fiche immobilière établie sous le numéro d'ordre 97-A-1491 au Registre des droits réels d'exploitation de ressources de l'État, pour la circonscription foncière de Saguenay. Cet immeuble correspond en tout à celui qui a justifié l'établissement de ladite fiche immobilière.

Le claim minier portant le numéro CDC2082938 inscrit au Registre public des droits miniers, réels et immobiliers tenu par le Ministère de l'Énergie et des Ressources naturelles et connu et désigné comme étant la fiche immobilière établie sous le numéro d'ordre 97-A-1492 au Registre des droits réels d'exploitation de ressources de l'État, pour la circonscription foncière de Saguenay. Cet immeuble correspond en tout à celui qui a justifié l'établissement de ladite fiche immobilière.

Le claim minier portant le numéro CDC2082939 inscrit au Registre public des droits miniers, réels et immobiliers tenu par le Ministère de l'Énergie et des Ressources naturelles et connu et désigné comme étant la fiche immobilière établie sous le numéro d'ordre 97-A-1493 au Registre des droits réels d'exploitation de ressources de l'État, pour la circonscription foncière de Saguenay. Cet immeuble correspond en tout à celui qui a justifié l'établissement de ladite fiche immobilière.

Le claim minier portant le numéro CDC2082940 inscrit au Registre public des droits miniers, réels et immobiliers tenu par le Ministère de l'Énergie et des Ressources naturelles et connu et désigné comme étant la fiche immobilière établie sous le numéro d'ordre

97-A-1 494 au Registre des droits réels d'exploitation de ressources de l'État, pour la circonscription foncière de Saguenay. Cet immeuble correspond en tout à celui qui a justifié l'établissement de ladite fiche immobilière.

Le claim minier portant le numéro CDC2082941 inscrit au Registre public des droits miniers, réels et immobiliers tenu par le Ministère de l'Énergie et des Ressources naturelles et connu et désigné comme étant la fiche immobilière établie sous le numéro d'ordre 97-A-1 495 au Registre des droits réels d'exploitation de ressources de l'État, pour la circonscription foncière de Saguenay. Cet immeuble correspond en tout à celui qui a justifié l'établissement de ladite fiche immobilière.

Le claim minier portant le numéro CDC2082942 inscrit au Registre public des droits miniers, réels et immobiliers tenu par le Ministère de l'Énergie et des Ressources naturelles et connu et désigné comme étant la fiche immobilière établie sous le numéro d'ordre 97-A-1 496 au Registre des droits réels d'exploitation de ressources de l'État, pour la circonscription foncière de Saguenay. Cet immeuble correspond en tout à celui qui a justifié l'établissement de ladite fiche immobilière.

Le claim minier portant le numéro CDC2082943 inscrit au Registre public des droits miniers, réels et immobiliers tenu par le Ministère de l'Énergie et des Ressources naturelles et connu et désigné comme étant la fiche immobilière établie sous le numéro d'ordre 97-A-1 497 au Registre des droits réels d'exploitation de ressources de l'État, pour la circonscription foncière de Saguenay. Cet immeuble correspond en tout à celui qui a justifié l'établissement de ladite fiche immobilière.

Le claim minier portant le numéro CDC2082944 inscrit au Registre public des droits miniers, réels et immobiliers tenu par le Ministère de l'Énergie et des Ressources naturelles et connu et désigné comme étant la fiche immobilière établie sous le numéro d'ordre 97-A-1 498 au Registre des droits réels d'exploitation de ressources de l'État, pour la circonscription foncière de Saguenay. Cet immeuble correspond en tout à celui qui a justifié

l'établissement de ladite fiche immobilière.

Le claim minier portant le numéro CDC2082945 inscrit au Registre public des droits miniers, réels et immobiliers tenu par le Ministère de l'Énergie et des Ressources naturelles et connu et désigné comme étant la fiche immobilière établie sous le numéro d'ordre 97-A-1 499 au Registre des droits réels d'exploitation de ressources de l'État, pour la circonscription foncière de Saguenay. Cet immeuble correspond en tout à celui qui a justifié l'établissement de ladite fiche immobilière.

Le claim minier portant le numéro CDC2082946 inscrit au Registre public des droits miniers, réels et immobiliers tenu par le Ministère de l'Énergie et des Ressources naturelles et connu et désigné comme étant la fiche immobilière établie sous le numéro d'ordre 97-A-1 500 au Registre des droits réels d'exploitation de ressources de l'État, pour la circonscription foncière de Saguenay. Cet immeuble correspond en tout à celui qui a justifié l'établissement de ladite fiche immobilière.

Le claim minier portant le numéro CDC2082947 inscrit au Registre public des droits miniers, réels et immobiliers tenu par le Ministère de l'Énergie et des Ressources naturelles et connu et désigné comme étant la fiche immobilière établie sous le numéro d'ordre 97-A-1 501 au Registre des droits réels d'exploitation de ressources de l'État, pour la circonscription foncière de Saguenay. Cet immeuble correspond en tout à celui qui a justifié l'établissement de ladite fiche immobilière.

Le claim minier portant le numéro CDC2082948 inscrit au Registre public des droits miniers, réels et immobiliers tenu par le Ministère de l'Énergie et des Ressources naturelles et connu et désigné comme étant la fiche immobilière établie sous le numéro d'ordre 97-A-1 502 au Registre des droits réels d'exploitation de ressources de l'État, pour la circonscription foncière de Saguenay. Cet immeuble correspond en tout à celui qui a justifié l'établissement de ladite fiche immobilière.

Le claim minier portant le numéro CDC2082949 inscrit au Registre

public des droits miniers, réels et immobiliers tenu par le Ministère de l'Énergie et des Ressources naturelles et connu et désigné comme étant la fiche immobilière établie sous le numéro d'ordre 97-A-1 503 au Registre des droits réels d'exploitation de ressources de l'État, pour la circonscription foncière de Saguenay. Cet immeuble correspond en tout à celui qui a justifié l'établissement de ladite fiche immobilière.

Le claim minier portant le numéro CDC2082950 inscrit au Registre public des droits miniers, réels et immobiliers tenu par le Ministère de l'Énergie et des Ressources naturelles et connu et désigné comme étant la fiche immobilière établie sous le numéro d'ordre 97-A-1 504 au Registre des droits réels d'exploitation de ressources de l'État, pour la circonscription foncière de Saguenay. Cet immeuble correspond en tout à celui qui a justifié l'établissement de ladite fiche immobilière.

Le claim minier portant le numéro CDC2082951 inscrit au Registre public des droits miniers, réels et immobiliers tenu par le Ministère de l'Énergie et des Ressources naturelles et connu et désigné comme étant la fiche immobilière établie sous le numéro d'ordre 97-A-1 505 au Registre des droits réels d'exploitation de ressources de l'État, pour la circonscription foncière de Saguenay. Cet immeuble correspond en tout à celui qui a justifié l'établissement de ladite fiche immobilière.

Le claim minier portant le numéro CDC2082952 inscrit au Registre public des droits miniers, réels et immobiliers tenu par le Ministère de l'Énergie et des Ressources naturelles et connu et désigné comme étant la fiche immobilière établie sous le numéro d'ordre 97-A-1 506 au Registre des droits réels d'exploitation de ressources de l'État, pour la circonscription foncière de Saguenay. Cet immeuble correspond en tout à celui qui a justifié l'établissement de ladite fiche immobilière.

Le claim minier portant le numéro CDC2082953 inscrit au Registre public des droits miniers, réels et immobiliers tenu par le Ministère de l'Énergie et des Ressources naturelles et connu et désigné comme étant la fiche immobilière établie sous le numéro d'ordre

97-A-1 507 au Registre des droits réels d'exploitation de ressources de l'État, pour la circonscription foncière de Saguenay. Cet immeuble correspond en tout à celui qui a justifié l'établissement de ladite fiche immobilière.

Le claim minier portant le numéro CDC2082954 inscrit au Registre public des droits miniers, réels et immobiliers tenu par le Ministère de l'Énergie et des Ressources naturelles et connu et désigné comme étant la fiche immobilière établie sous le numéro d'ordre 97-A-1 508 au Registre des droits réels d'exploitation de ressources de l'État, pour la circonscription foncière de Saguenay. Cet immeuble correspond en tout à celui qui a justifié l'établissement de ladite fiche immobilière.

Le claim minier portant le numéro CDC2082955 inscrit au Registre public des droits miniers, réels et immobiliers tenu par le Ministère de l'Énergie et des Ressources naturelles et connu et désigné comme étant la fiche immobilière établie sous le numéro d'ordre 97-A-1 509 au Registre des droits réels d'exploitation de ressources de l'État, pour la circonscription foncière de Saguenay. Cet immeuble correspond en tout à celui qui a justifié l'établissement de ladite fiche immobilière.

Le claim minier portant le numéro CDC2082956 inscrit au Registre public des droits miniers, réels et immobiliers tenu par le Ministère de l'Énergie et des Ressources naturelles et connu et désigné comme étant la fiche immobilière établie sous le numéro d'ordre 97-A-1 510 au Registre des droits réels d'exploitation de ressources de l'État, pour la circonscription foncière de Saguenay. Cet immeuble correspond en tout à celui qui a justifié l'établissement de ladite fiche immobilière.

Le claim minier portant le numéro CDC2082957 inscrit au Registre public des droits miniers, réels et immobiliers tenu par le Ministère de l'Énergie et des Ressources naturelles et connu et désigné comme étant la fiche immobilière établie sous le numéro d'ordre 97-A-1 511 au Registre des droits réels d'exploitation de ressources de l'État, pour la circonscription foncière de Saguenay. Cet immeuble correspond en tout à celui qui a justifié

l'établissement de ladite fiche immobilière.

Le claim minier portant le numéro CDC2082958 inscrit au Registre public des droits miniers, réels et immobiliers tenu par le Ministère de l'Énergie et des Ressources naturelles et connu et désigné comme étant la fiche immobilière établie sous le numéro d'ordre 97-A-1 512 au Registre des droits réels d'exploitation de ressources de l'État, pour la circonscription foncière de Saguenay. Cet immeuble correspond en tout à celui qui a justifié l'établissement de ladite fiche immobilière.

Le claim minier portant le numéro CDC2082959 inscrit au Registre public des droits miniers, réels et immobiliers tenu par le Ministère de l'Énergie et des Ressources naturelles et connu et désigné comme étant la fiche immobilière établie sous le numéro d'ordre 97-A-1 513 au Registre des droits réels d'exploitation de ressources de l'État, pour la circonscription foncière de Saguenay. Cet immeuble correspond en tout à celui qui a justifié l'établissement de ladite fiche immobilière.

Le claim minier portant le numéro CDC2082960 inscrit au Registre public des droits miniers, réels et immobiliers tenu par le Ministère de l'Énergie et des Ressources naturelles et connu et désigné comme étant la fiche immobilière établie sous le numéro d'ordre 97-A-1 514 au Registre des droits réels d'exploitation de ressources de l'État, pour la circonscription foncière de Saguenay. Cet immeuble correspond en tout à celui qui a justifié l'établissement de ladite fiche immobilière.

Le claim minier portant le numéro CDC2082961 inscrit au Registre public des droits miniers, réels et immobiliers tenu par le Ministère de l'Énergie et des Ressources naturelles et connu et désigné comme étant la fiche immobilière établie sous le numéro d'ordre 97-A-1 515 au Registre des droits réels d'exploitation de ressources de l'État, pour la circonscription foncière de Saguenay. Cet immeuble correspond en tout à celui qui a justifié l'établissement de ladite fiche immobilière.

Le claim minier portant le numéro CDC2082962 inscrit au Registre

public des droits miniers, réels et immobiliers tenu par le Ministère de l'Énergie et des Ressources naturelles et connu et désigné comme étant la fiche immobilière établie sous le numéro d'ordre 97-A-1516 au Registre des droits réels d'exploitation de ressources de l'État, pour la circonscription foncière de Saguenay. Cet immeuble correspond en tout à celui qui a justifié l'établissement de ladite fiche immobilière.

Le claim minier portant le numéro CDC2082963 inscrit au Registre public des droits miniers, réels et immobiliers tenu par le Ministère de l'Énergie et des Ressources naturelles et connu et désigné comme étant la fiche immobilière établie sous le numéro d'ordre 97-A-1517 au Registre des droits réels d'exploitation de ressources de l'État, pour la circonscription foncière de Saguenay. Cet immeuble correspond en tout à celui qui a justifié l'établissement de ladite fiche immobilière.

Le claim minier portant le numéro CDC2082964 inscrit au Registre public des droits miniers, réels et immobiliers tenu par le Ministère de l'Énergie et des Ressources naturelles et connu et désigné comme étant la fiche immobilière établie sous le numéro d'ordre 97-A-1518 au Registre des droits réels d'exploitation de ressources de l'État, pour la circonscription foncière de Saguenay. Cet immeuble correspond en tout à celui qui a justifié l'établissement de ladite fiche immobilière.

Le claim minier portant le numéro CDC2082965 inscrit au Registre public des droits miniers, réels et immobiliers tenu par le Ministère de l'Énergie et des Ressources naturelles et connu et désigné comme étant la fiche immobilière établie sous le numéro d'ordre 97-A-1519 au Registre des droits réels d'exploitation de ressources de l'État, pour la circonscription foncière de Saguenay. Cet immeuble correspond en tout à celui qui a justifié l'établissement de ladite fiche immobilière.

Le claim minier portant le numéro CDC2082966 inscrit au Registre public des droits miniers, réels et immobiliers tenu par le Ministère de l'Énergie et des Ressources naturelles et connu et désigné comme étant la fiche immobilière établie sous le numéro d'ordre

97-A-1 520 au Registre des droits réels d'exploitation de ressources de l'État, pour la circonscription foncière de Saguenay. Cet immeuble correspond en tout à celui qui a justifié l'établissement de ladite fiche immobilière.

Le claim minier portant le numéro CDC2082967 inscrit au Registre public des droits miniers, réels et immobiliers tenu par le Ministère de l'Énergie et des Ressources naturelles et connu et désigné comme étant la fiche immobilière établie sous le numéro d'ordre 97-A-1 521 au Registre des droits réels d'exploitation de ressources de l'État, pour la circonscription foncière de Saguenay. Cet immeuble correspond en tout à celui qui a justifié l'établissement de ladite fiche immobilière.

Le claim minier portant le numéro CDC2082968 inscrit au Registre public des droits miniers, réels et immobiliers tenu par le Ministère de l'Énergie et des Ressources naturelles et connu et désigné comme étant la fiche immobilière établie sous le numéro d'ordre 97-A-1 522 au Registre des droits réels d'exploitation de ressources de l'État, pour la circonscription foncière de Saguenay. Cet immeuble correspond en tout à celui qui a justifié l'établissement de ladite fiche immobilière.

Le claim minier portant le numéro CDC2082969 inscrit au Registre public des droits miniers, réels et immobiliers tenu par le Ministère de l'Énergie et des Ressources naturelles et connu et désigné comme étant la fiche immobilière établie sous le numéro d'ordre 97-A-1 523 au Registre des droits réels d'exploitation de ressources de l'État, pour la circonscription foncière de Saguenay. Cet immeuble correspond en tout à celui qui a justifié l'établissement de ladite fiche immobilière.

Le claim minier portant le numéro CDC2082971 inscrit au Registre public des droits miniers, réels et immobiliers tenu par le Ministère de l'Énergie et des Ressources naturelles et connu et désigné comme étant la fiche immobilière établie sous le numéro d'ordre 97-A-1 524 au Registre des droits réels d'exploitation de ressources de l'État, pour la circonscription foncière de Saguenay. Cet immeuble correspond en tout à celui qui a justifié

l'établissement de ladite fiche immobilière.

Le claim minier portant le numéro CDC2082972 inscrit au Registre public des droits miniers, réels et immobiliers tenu par le Ministère de l'Énergie et des Ressources naturelles et connu et désigné comme étant la fiche immobilière établie sous le numéro d'ordre 97-A-1 525 au Registre des droits réels d'exploitation de ressources de l'État, pour la circonscription foncière de Saguenay. Cet immeuble correspond en tout à celui qui a justifié l'établissement de ladite fiche immobilière.

Le claim minier portant le numéro CDC2082973 inscrit au Registre public des droits miniers, réels et immobiliers tenu par le Ministère de l'Énergie et des Ressources naturelles et connu et désigné comme étant la fiche immobilière établie sous le numéro d'ordre 97-A-1 526 au Registre des droits réels d'exploitation de ressources de l'État, pour la circonscription foncière de Saguenay. Cet immeuble correspond en tout à celui qui a justifié l'établissement de ladite fiche immobilière.

Le claim minier portant le numéro CDC2082974 inscrit au Registre public des droits miniers, réels et immobiliers tenu par le Ministère de l'Énergie et des Ressources naturelles et connu et désigné comme étant la fiche immobilière établie sous le numéro d'ordre 97-A-1 527 au Registre des droits réels d'exploitation de ressources de l'État, pour la circonscription foncière de Saguenay. Cet immeuble correspond en tout à celui qui a justifié l'établissement de ladite fiche immobilière.

Le claim minier portant le numéro CDC2082975 inscrit au Registre public des droits miniers, réels et immobiliers tenu par le Ministère de l'Énergie et des Ressources naturelles et connu et désigné comme étant la fiche immobilière établie sous le numéro d'ordre 97-A-1 528 au Registre des droits réels d'exploitation de ressources de l'État, pour la circonscription foncière de Saguenay. Cet immeuble correspond en tout à celui qui a justifié l'établissement de ladite fiche immobilière.

Le claim minier portant le numéro CDC2082976 inscrit au Registre

public des droits miniers, réels et immobiliers tenu par le Ministère de l'Énergie et des Ressources Naturelles et connu et désigné comme étant la fiche immobilière établie sous le numéro d'ordre 97-A-1 529 au Registre des droits réels d'exploitation de ressources de l'État, pour la circonscription foncière de Saguenay. Cet immeuble correspond en tout à celui qui a justifié l'établissement de ladite fiche immobilière.

Le claim minier portant le numéro CDC2082977 inscrit au Registre public des droits miniers, réels et immobiliers tenu par le Ministère de l'Énergie et des Ressources naturelles et connu et désigné comme étant la fiche immobilière établie sous le numéro d'ordre 97-A-1 530 au Registre des droits réels d'exploitation de ressources de l'État, pour la circonscription foncière de Saguenay. Cet immeuble correspond en tout à celui qui a justifié l'établissement de ladite fiche immobilière.

Le claim minier portant le numéro CDC2082978 inscrit au Registre public des droits miniers, réels et immobiliers tenu par le Ministère de l'Énergie et des Ressources naturelles et connu et désigné comme étant la fiche immobilière établie sous le numéro d'ordre 97-A-1 531 au Registre des droits réels d'exploitation de ressources de l'État, pour la circonscription foncière de Saguenay. Cet immeuble correspond en tout à celui qui a justifié l'établissement de ladite fiche immobilière.

Le claim minier portant le numéro CDC2082979 inscrit au Registre public des droits miniers, réels et immobiliers tenu par le Ministère de l'Énergie et des Ressources naturelles et connu et désigné comme étant la fiche immobilière établie sous le numéro d'ordre 97-A-1 532 au Registre des droits réels d'exploitation de ressources de l'État, pour la circonscription foncière de Saguenay. Cet immeuble correspond en tout à celui qui a justifié l'établissement de ladite fiche immobilière.

Le claim minier portant le numéro CDC2082980 inscrit au Registre public des droits miniers, réels et immobiliers tenu par le Ministère de l'Énergie et des Ressources naturelles et connu et désigné comme étant la fiche immobilière établie sous le numéro d'ordre

97-A-1 533 au Registre des droits réels d'exploitation de ressources de l'État, pour la circonscription foncière de Saguenay. Cet immeuble correspond en tout à celui qui a justifié l'établissement de ladite fiche immobilière.

Le claim minier portant le numéro CDC2082981 inscrit au Registre public des droits miniers, réels et immobiliers tenu par le Ministère de l'Énergie et des Ressources naturelles et connu et désigné comme étant la fiche immobilière établie sous le numéro d'ordre 97-A-1 534 au Registre des droits réels d'exploitation de ressources de l'État, pour la circonscription foncière de Saguenay. Cet immeuble correspond en tout à celui qui a justifié l'établissement de ladite fiche immobilière.

Le claim minier portant le numéro CDC2177003 inscrit au Registre public des droits miniers, réels et immobiliers tenu par le Ministère de l'Énergie et des Ressources naturelles et connu et désigné comme étant la fiche immobilière établie sous le numéro d'ordre 97-A-1 536 au Registre des droits réels d'exploitation de ressources de l'État, pour la circonscription foncière de Saguenay. Cet immeuble correspond en tout à celui qui a justifié l'établissement de ladite fiche immobilière.

Le claim minier portant le numéro CDC2183070 inscrit au Registre public des droits miniers, réels et immobiliers tenu par le Ministère de l'Énergie et des Ressources naturelles et connu et désigné comme étant la fiche immobilière établie sous le numéro d'ordre 97-A-1 539 au Registre des droits réels d'exploitation de ressources de l'État, pour la circonscription foncière de Saguenay. Cet immeuble correspond en tout à celui qui a justifié l'établissement de ladite fiche immobilière.

Le claim minier portant le numéro CDC2188096 inscrit au Registre public des droits miniers, réels et immobiliers tenu par le Ministère de l'Énergie et des Ressources naturelles et connu et désigné comme étant la fiche immobilière établie sous le numéro d'ordre 97-A-1 540 au Registre des droits réels d'exploitation de ressources de l'État, pour la circonscription foncière de Saguenay. Cet immeuble correspond en tout à celui qui a justifié

l'établissement de ladite fiche immobilière.

CLAIMS MINIERS POUR LESQUELS AUCUNE FICHE IMMOBILIÈRE ÉTABLIE SOUS UN NUMÉRO D'ORDRE N'A ÉTÉ OUVERTE AU REGISTRE DES DROITS RÉELS D'EXPLOITATION DE RESSOURCES DE L'ÉTAT

Le claim minier s'exerçant et situé en la Ville de Fermont, circonscription foncière de Saguenay, portant le numéro CDC98977 inscrit au Registre public des droits miniers, réels et immobiliers tenu par le Ministère de l'Énergie et des Ressources naturelles au nom de BLOOM LAKE GENERAL PARTNER LIMITED, à titre et en sa qualité de « *general partner* » de THE BLOOM LAKE IRON ORE MINE LIMITED PARTNERSHIP pour lequel aucune fiche immobilière établie sous un numéro d'ordre n'a été ouverte au Registre des droits réels d'exploitation de ressources de l'État.

Le claim minier s'exerçant et situé en la Ville de Fermont, circonscription foncière de Saguenay, portant le numéro CDC98978 inscrit au Registre public des droits miniers, réels et immobiliers tenu par le Ministère de l'Énergie et des Ressources naturelles au nom de BLOOM LAKE GENERAL PARTNER LIMITED, à titre et en sa qualité de « *general partner* » de THE BLOOM LAKE IRON ORE MINE LIMITED PARTNERSHIP pour lequel aucune fiche immobilière établie sous un numéro d'ordre n'a été ouverte au Registre des droits réels d'exploitation de ressources de l'État.

Le claim minier s'exerçant et situé en la Ville de Fermont, circonscription foncière de Saguenay, portant le numéro CDC98986 inscrit au Registre public des droits miniers, réels et immobiliers tenu par le Ministère de l'Énergie et des Ressources naturelles au nom de BLOOM LAKE GENERAL PARTNER LIMITED, à titre et en sa qualité de « *general partner* » de THE BLOOM LAKE IRON ORE MINE LIMITED PARTNERSHIP pour lequel aucune fiche immobilière établie sous un numéro d'ordre n'a été ouverte au Registre des droits réels d'exploitation de ressources de l'État.

Le claim minier s'exerçant et situé en la Ville de Fermont, circonscription foncière de Saguenay, portant le numéro CDC98994 inscrit au Registre public des droits miniers, réels et immobiliers tenu par le Ministère de l'Énergie et des Ressources naturelles au nom de BLOOM LAKE GENERAL PARTNER LIMITED, à titre et en sa qualité de « *general partner* » de THE BLOOM LAKE IRON ORE MINE LIMITED PARTNERSHIP pour lequel aucune fiche immobilière établie sous un numéro d'ordre n'a été ouverte au Registre des droits réels d'exploitation de ressources de l'État.

Le claim minier s'exerçant et situé en la Ville de Fermont, circonscription foncière de Saguenay, portant le numéro CDC98995 inscrit au Registre public des droits miniers, réels et immobiliers tenu par le Ministère de l'Énergie et des Ressources naturelles au nom de BLOOM LAKE GENERAL PARTNER LIMITED, à titre et en sa qualité de « *general partner* » de THE BLOOM LAKE IRON ORE MINE LIMITED PARTNERSHIP pour lequel aucune fiche immobilière établie sous un numéro d'ordre n'a été ouverte au Registre des droits réels d'exploitation de ressources de l'État.

Le claim minier s'exerçant et situé en la Ville de Fermont, circonscription foncière de Saguenay, portant le numéro CDC99884 inscrit au Registre public des droits miniers, réels et immobiliers tenu par le Ministère de l'Énergie et des Ressources naturelles au nom de BLOOM LAKE GENERAL PARTNER LIMITED, à titre et en sa qualité de « *general partner* » de THE BLOOM LAKE IRON ORE MINE LIMITED PARTNERSHIP pour lequel aucune fiche immobilière établie sous un numéro d'ordre n'a été ouverte au Registre des droits réels d'exploitation de ressources de l'État.

Le claim minier s'exerçant et situé en la Ville de Fermont, circonscription foncière de Saguenay, portant le numéro CDC99885 inscrit au Registre public des droits miniers, réels et immobiliers tenu par le Ministère de l'Énergie et des Ressources naturelles au nom de BLOOM LAKE GENERAL PARTNER LIMITED, à titre et en sa qualité de « *general partner* » de THE

BLOOM LAKE IRON ORE MINE LIMITED PARTNERSHIP pour lequel aucune fiche immobilière établie sous un numéro d'ordre n'a été ouverte au Registre des droits réels d'exploitation de ressources de l'État.

Le claim minier s'exerçant et situé en la Ville de Fermont, circonscription foncière de Saguenay, portant le numéro CDC99886 inscrit au Registre public des droits miniers, réels et immobiliers tenu par le Ministère de l'Énergie et des Ressources naturelles au nom de BLOOM LAKE GENERAL PARTNER LIMITED, à titre et en sa qualité de « *general partner* » de THE BLOOM LAKE IRON ORE MINE LIMITED PARTNERSHIP pour lequel aucune fiche immobilière établie sous un numéro d'ordre n'a été ouverte au Registre des droits réels d'exploitation de ressources de l'État.

Le claim minier s'exerçant et situé en la Ville de Fermont, circonscription foncière de Saguenay, portant le numéro CDC99887 inscrit au Registre public des droits miniers, réels et immobiliers tenu par le Ministère de l'Énergie et des Ressources naturelles au nom de BLOOM LAKE GENERAL PARTNER LIMITED, à titre et en sa qualité de « *general partner* » de THE BLOOM LAKE IRON ORE MINE LIMITED PARTNERSHIP pour lequel aucune fiche immobilière établie sous un numéro d'ordre n'a été ouverte au Registre des droits réels d'exploitation de ressources de l'État.

Le claim minier s'exerçant et situé en la Ville de Fermont, circonscription foncière de Saguenay, portant le numéro CDC99888 inscrit au Registre public des droits miniers, réels et immobiliers tenu par le Ministère de l'Énergie et des Ressources naturelles au nom de BLOOM LAKE GENERAL PARTNER LIMITED, à titre et en sa qualité de « *general partner* » de THE BLOOM LAKE IRON ORE MINE LIMITED PARTNERSHIP pour lequel aucune fiche immobilière établie sous un numéro d'ordre n'a été ouverte au Registre des droits réels d'exploitation de ressources de l'État.

Le claim minier s'exerçant et situé en la Ville de Fermont,

circonscription foncière de Saguenay, portant le numéro CDC99889 inscrit au Registre public des droits miniers, réels et immobiliers tenu par le Ministère de l'Énergie et des Ressources naturelles au nom de BLOOM LAKE GENERAL PARTNER LIMITED, à titre et en sa qualité de « *general partner* » de THE BLOOM LAKE IRON ORE MINE LIMITED PARTNERSHIP pour lequel aucune fiche immobilière établie sous un numéro d'ordre n'a été ouverte au Registre des droits réels d'exploitation de ressources de l'État.

Le claim minier s'exerçant et situé en la Ville de Fermont, circonscription foncière de Saguenay, portant le numéro CDC99890 inscrit au Registre public des droits miniers, réels et immobiliers tenu par le Ministère de l'Énergie et des Ressources naturelles au nom de BLOOM LAKE GENERAL PARTNER LIMITED, à titre et en sa qualité de « *general partner* » de THE BLOOM LAKE IRON ORE MINE LIMITED PARTNERSHIP pour lequel aucune fiche immobilière établie sous un numéro d'ordre n'a été ouverte au Registre des droits réels d'exploitation de ressources de l'État.

Le claim minier s'exerçant et situé en la Ville de Fermont, circonscription foncière de Saguenay, portant le numéro CDC99891 inscrit au Registre public des droits miniers, réels et immobiliers tenu par le Ministère de l'Énergie et des Ressources naturelles au nom de BLOOM LAKE GENERAL PARTNER LIMITED, à titre et en sa qualité de « *general partner* » de THE BLOOM LAKE IRON ORE MINE LIMITED PARTNERSHIP pour lequel aucune fiche immobilière établie sous un numéro d'ordre n'a été ouverte au Registre des droits réels d'exploitation de ressources de l'État.

Le claim minier s'exerçant et situé en la Ville de Fermont, circonscription foncière de Saguenay, portant le numéro CDC99892 inscrit au Registre public des droits miniers, réels et immobiliers tenu par le Ministère de l'Énergie et des Ressources naturelles au nom de BLOOM LAKE GENERAL PARTNER LIMITED, à titre et en sa qualité de « *general partner* » de THE BLOOM LAKE IRON ORE MINE LIMITED PARTNERSHIP pour

lequel aucune fiche immobilière établie sous un numéro d'ordre n'a été ouverte au Registre des droits réels d'exploitation de ressources de l'État.

Le claim minier s'exerçant et situé en la Ville de Fermont, circonscription foncière de Saguenay, portant le numéro CDC99896 inscrit au Registre public des droits miniers, réels et immobiliers tenu par le Ministère de l'Énergie et des Ressources naturelles au nom de BLOOM LAKE GENERAL PARTNER LIMITED, à titre et en sa qualité de « *general partner* » de THE BLOOM LAKE IRON ORE MINE LIMITED PARTNERSHIP pour lequel aucune fiche immobilière établie sous un numéro d'ordre n'a été ouverte au Registre des droits réels d'exploitation de ressources de l'État.

Le claim minier s'exerçant et situé en la Ville de Fermont, circonscription foncière de Saguenay, portant le numéro CDC99897 inscrit au Registre public des droits miniers, réels et immobiliers tenu par le Ministère de l'Énergie et des Ressources naturelles au nom de BLOOM LAKE GENERAL PARTNER LIMITED, à titre et en sa qualité de « *general partner* » de THE BLOOM LAKE IRON ORE MINE LIMITED PARTNERSHIP pour lequel aucune fiche immobilière établie sous un numéro d'ordre n'a été ouverte au Registre des droits réels d'exploitation de ressources de l'État.

Le claim minier s'exerçant et situé en la Ville de Fermont, circonscription foncière de Saguenay, portant le numéro CDC99898 inscrit au Registre public des droits miniers, réels et immobiliers tenu par le Ministère de l'Énergie et des Ressources naturelles au nom de BLOOM LAKE GENERAL PARTNER LIMITED, à titre et en sa qualité de « *general partner* » de THE BLOOM LAKE IRON ORE MINE LIMITED PARTNERSHIP pour lequel aucune fiche immobilière établie sous un numéro d'ordre n'a été ouverte au Registre des droits réels d'exploitation de ressources de l'État.

Le claim minier s'exerçant et situé en la Ville de Fermont,

circonscription foncière de Saguenay, portant le numéro CDC99904 inscrit au Registre public des droits miniers, réels et immobiliers tenu par le Ministère de l'Énergie et des Ressources naturelles au nom de BLOOM LAKE GENERAL PARTNER LIMITED, à titre et en sa qualité de « *general partner* » de THE BLOOM LAKE IRON ORE MINE LIMITED PARTNERSHIP pour lequel aucune fiche immobilière établie sous un numéro d'ordre n'a été ouverte au Registre des droits réels d'exploitation de ressources de l'État.

Le claim minier s'exerçant et situé en la Ville de Femont, circonscription foncière de Saguenay, portant le numéro CDC99905 inscrit au Registre public des droits miniers, réels et immobiliers tenu par le Ministère de l'Énergie et des Ressources naturelles au nom de BLOOM LAKE GENERAL PARTNER LIMITED, à titre et en sa qualité de « *general partner* » de THE BLOOM LAKE IRON ORE MINE LIMITED PARTNERSHIP pour lequel aucune fiche immobilière établie sous un numéro d'ordre n'a été ouverte au Registre des droits réels d'exploitation de ressources de l'État.

Le claim minier s'exerçant et situé dans le Territoire non-organisé de Rivière-Mouchalagane, circonscription foncière de Saguenay, portant le numéro CDC99936 inscrit au Registre public des droits miniers, réels et immobiliers tenu par le Ministère de l'Énergie et des Ressources naturelles au nom de BLOOM LAKE GENERAL PARTNER LIMITED, à titre et en sa qualité de « *general partner* » de THE BLOOM LAKE IRON ORE MINE LIMITED PARTNERSHIP pour lequel aucune fiche immobilière établie sous un numéro d'ordre n'a été ouverte au Registre des droits réels d'exploitation de ressources de l'État.

Le claim minier s'exerçant et situé dans le Territoire non-organisé de Rivière-Mouchalagane, circonscription foncière de Saguenay, portant le numéro CDC99937 inscrit au Registre public des droits miniers, réels et immobiliers tenu par le Ministère de l'Énergie et des Ressources naturelles au nom de BLOOM LAKE GENERAL PARTNER LIMITED, à titre et en sa qualité de « *general partner* » de THE BLOOM LAKE IRON ORE MINE LIMITED PARTNERSHIP

pour lequel aucune fiche immobilière établie sous un numéro d'ordre n'a été ouverte au Registre des droits réels d'exploitation de ressources de l'État.

Le claim minier s'exerçant et situé dans le Territoire non-organisé de Rivière-Mouchalagane, circonscription foncière de Saguenay, portant le numéro CDC99938 inscrit au Registre public des droits miniers, réels et immobiliers tenu par le Ministère de l'Énergie et des Ressources naturelles au nom de BLOOM LAKE GENERAL PARTNER LIMITED, à titre et en sa qualité de « *general partner* » de THE BLOOM LAKE IRON ORE MINE LIMITED PARTNERSHIP pour lequel aucune fiche immobilière établie sous un numéro d'ordre n'a été ouverte au Registre des droits réels d'exploitation de ressources de l'État.

Le claim minier s'exerçant et situé dans le Territoire non-organisé de Rivière-Mouchalagane, circonscription foncière de Saguenay, portant le numéro CDC99939 inscrit au Registre public des droits miniers, réels et immobiliers tenu par le Ministère de l'Énergie et des Ressources naturelles au nom de BLOOM LAKE GENERAL PARTNER LIMITED, à titre et en sa qualité de « *general partner* » de THE BLOOM LAKE IRON ORE MINE LIMITED PARTNERSHIP pour lequel aucune fiche immobilière établie sous un numéro d'ordre n'a été ouverte au Registre des droits réels d'exploitation de ressources de l'État.

Le claim minier s'exerçant et situé en la Ville de Fermont, circonscription foncière de Saguenay, portant le numéro CDC99951 inscrit au Registre public des droits miniers, réels et immobiliers tenu par le Ministère de l'Énergie et des Ressources naturelles au nom de BLOOM LAKE GENERAL PARTNER LIMITED, à titre et en sa qualité de « *general partner* » de THE BLOOM LAKE IRON ORE MINE LIMITED PARTNERSHIP pour lequel aucune fiche immobilière établie sous un numéro d'ordre n'a été ouverte au Registre des droits réels d'exploitation de ressources de l'État.

Le claim minier s'exerçant et situé en la Ville de Fermont, circonscription foncière de Saguenay, portant le numéro

CDC99952 inscrit au Registre public des droits miniers, réels et immobiliers tenu par le Ministère de l'Énergie et des Ressources naturelles au nom de BLOOM LAKE GENERAL PARTNER LIMITED, à titre et en sa qualité de « *general partner* » de THE BLOOM LAKE IRON ORE MINE LIMITED PARTNERSHIP pour lequel aucune fiche immobilière établie sous un numéro d'ordre n'a été ouverte au Registre des droits réels d'exploitation de ressources de l'État.

Le claim minier s'exerçant et situé en la Ville de Fermont, circonscription foncière de Saguenay, portant le numéro CDC99953 inscrit au Registre public des droits miniers, réels et immobiliers tenu par le Ministère de l'Énergie et des Ressources naturelles au nom de BLOOM LAKE GENERAL PARTNER LIMITED, à titre et en sa qualité de « *general partner* » de THE BLOOM LAKE IRON ORE MINE LIMITED PARTNERSHIP pour lequel aucune fiche immobilière établie sous un numéro d'ordre n'a été ouverte au Registre des droits réels d'exploitation de ressources de l'État.

Le claim minier s'exerçant et situé en la Ville de Fermont, circonscription foncière de Saguenay, portant le numéro CDC99954 inscrit au Registre public des droits miniers, réels et immobiliers tenu par le Ministère de l'Énergie et des Ressources naturelles au nom de BLOOM LAKE GENERAL PARTNER LIMITED, à titre et en sa qualité de « *general partner* » de THE BLOOM LAKE IRON ORE MINE LIMITED PARTNERSHIP pour lequel aucune fiche immobilière établie sous un numéro d'ordre n'a été ouverte au Registre des droits réels d'exploitation de ressources de l'État.

Le claim minier s'exerçant et situé en la Ville de Fermont, circonscription foncière de Saguenay, portant le numéro CDC99956 inscrit au Registre public des droits miniers, réels et immobiliers tenu par le Ministère de l'Énergie et des Ressources naturelles au nom de BLOOM LAKE GENERAL PARTNER LIMITED, à titre et en sa qualité de « *general partner* » de THE BLOOM LAKE IRON ORE MINE LIMITED PARTNERSHIP pour lequel aucune fiche immobilière établie sous un numéro d'ordre n'a

été ouverte au Registre des droits réels d'exploitation de ressources de l'État.

Le claim minier s'exerçant et situé en la Ville de Femont, circonscription foncière de Saguenay, portant le numéro CDC99957 inscrit au Registre public des droits miniers, réels et immobiliers tenu par le Ministère de l'Énergie et des Ressources naturelles au nom de BLOOM LAKE GENERAL PARTNER LIMITED, à titre et en sa qualité de « *general partner* » de THE BLOOM LAKE IRON ORE MINE LIMITED PARTNERSHIP pour lequel aucune fiche immobilière établie sous un numéro d'ordre n'a été ouverte au Registre des droits réels d'exploitation de ressources de l'État.

Le claim minier s'exerçant et situé dans le Territoire non-organisé de Rivière-Mouchalagane, circonscription foncière de Saguenay, portant le numéro CDC99959 inscrit au Registre public des droits miniers, réels et immobiliers tenu par le Ministère de l'Énergie et des Ressources naturelles au nom de BLOOM LAKE GENERAL PARTNER LIMITED, à titre et en sa qualité de « *general partner* » de THE BLOOM LAKE IRON ORE MINE LIMITED PARTNERSHIP pour lequel aucune fiche immobilière établie sous un numéro d'ordre n'a été ouverte au Registre des droits réels d'exploitation de ressources de l'État.

Le claim minier s'exerçant et situé dans le Territoire non-organisé de Rivière-Mouchalagane, circonscription foncière de Saguenay, portant le numéro CDC99970 inscrit au Registre public des droits miniers, réels et immobiliers tenu par le Ministère de l'Énergie et des Ressources naturelles au nom de BLOOM LAKE GENERAL PARTNER LIMITED, à titre et en sa qualité de « *general partner* » de THE BLOOM LAKE IRON ORE MINE LIMITED PARTNERSHIP pour lequel aucune fiche immobilière établie sous un numéro d'ordre n'a été ouverte au Registre des droits réels d'exploitation de ressources de l'État.

Le claim minier s'exerçant et situé dans le Territoire non-organisé de Rivière-Mouchalagane, circonscription foncière de Saguenay, portant le numéro CDC99971 inscrit au Registre public des droits

miniers, réels et immobiliers tenu par le Ministère de l'Énergie et des Ressources naturelles au nom de BLOOM LAKE GENERAL PARTNER LIMITED, à titre et en sa qualité de « *general partner* » de THE BLOOM LAKE IRON ORE MINE LIMITED PARTNERSHIP pour lequel aucune fiche immobilière établie sous un numéro d'ordre n'a été ouverte au Registre des droits réels d'exploitation de ressources de l'État.

Le claim minier s'exerçant et situé dans le Territoire non-organisé de Rivière-Mouchalagane, circonscription foncière de Saguenay, portant le numéro CDC99972 inscrit au Registre public des droits miniers, réels et immobiliers tenu par le Ministère de l'Énergie et des Ressources naturelles au nom de BLOOM LAKE GENERAL PARTNER LIMITED, à titre et en sa qualité de « *general partner* » de THE BLOOM LAKE IRON ORE MINE LIMITED PARTNERSHIP pour lequel aucune fiche immobilière établie sous un numéro d'ordre n'a été ouverte au Registre des droits réels d'exploitation de ressources de l'État.

Le claim minier s'exerçant et situé en la Ville de Fermont et dans le Territoire non-organisé de Rivière-Mouchalagane, circonscription foncière de Saguenay, portant le numéro CDC2082925 inscrit au Registre public des droits miniers, réels et immobiliers tenu par le Ministère de l'Énergie et des Ressources naturelles au nom de BLOOM LAKE GENERAL PARTNER LIMITED, à titre et en sa qualité de « *general partner* » de THE BLOOM LAKE IRON ORE MINE LIMITED PARTNERSHIP pour lequel aucune fiche immobilière établie sous un numéro d'ordre n'a été ouverte au Registre des droits réels d'exploitation de ressources de l'État.

Le claim minier s'exerçant et situé en la Ville de Fermont, circonscription foncière de Saguenay, portant le numéro CDC2082970 inscrit au Registre public des droits miniers, réels et immobiliers tenu par le Ministère de l'Énergie et des Ressources naturelles au nom de BLOOM LAKE GENERAL PARTNER LIMITED, à titre et en sa qualité de « *general partner* » de THE BLOOM LAKE IRON ORE MINE LIMITED PARTNERSHIP pour lequel aucune fiche immobilière établie sous un numéro d'ordre n'a été ouverte au Registre des droits réels d'exploitation de

ressources de l'État.

La Créancière requière l'Officier de la publicité des droits de la circonscription foncière de Saguenay de publier le présent Avis d'hypothèque légale à l'index des noms pour les claims ci-dessus désignés pour lesquels aucune fiche immobilière établie sous un numéro d'ordre n'a été ouverte au Registre des droits réels d'exploitation de ressources de l'État, circonscription foncière de Saguenay.

DÉSIGNATION DU BIEN AU REGISTRE PUBLIC DES DROITS MINIER, RÉELS ET IMMOBILIERS DU MINISTÈRE DE L'ÉNERGIE ET DES RESSOURCES NATURELLES

Droit	Numéro
Bail Minier	BMB77
Claim Minier	CDC99977
Claim Minier	CDC99978
Claim Minier	CDC99986
Claim Minier	CDC99984
Claim Minier	CDC99995
Claim Minier	CDC99984
Claim Minier	CDC99885
Claim Minier	CDC99886
Claim Minier	CDC99887
Claim Minier	CDC99888
Claim Minier	CDC99889
Claim Minier	CDC99890
Claim Minier	CDC99891
Claim Minier	CDC99892
Claim Minier	CDC99894
Claim Minier	CDC99895
Claim Minier	CDC99896
Claim Minier	CDC99897
Claim Minier	CDC99898
Claim Minier	CDC99902


Don	Numero
Claim Minier	CDC99903
Claim Minier	CDC99904
Claim Minier	CDC99905
Claim Minier	CDC99910
Claim Minier	CDC99911
Claim Minier	CDC99918
Claim Minier	CDC99919
Claim Minier	CDC99935
Claim Minier	CDC99936
Claim Minier	CDC99937
Claim Minier	CDC99938
Claim Minier	CDC99939
Claim Minier	CDC99951
Claim Minier	CDC99952
Claim Minier	CDC99953
Claim Minier	CDC99954
Claim Minier	CDC99956
Claim Minier	CDC99957
Claim Minier	CDC99965
Claim Minier	CDC99966
Claim Minier	CDC99967
Claim Minier	CDC99968
Claim Minier	CDC99989
Claim Minier	CDC99970
Claim Minier	CDC99971
Claim Minier	CDC99972
Claim Minier	CDC1133844
Claim Minier	CDC1133845
Claim Minier	CDC1133848
Claim Minier	CDC1133847
Claim Minier	CDC2082920
Claim Minier	CDC2082921
Claim Minier	CDC2082922

Drop	Numero
Claim Minier	CDC2082923
Claim Minier	CDC2082925
Claim Minier	CDC2082926
Claim Minier	CDC2082927
Claim Minier	CDC2082928
Claim Minier	CDC2082929
Claim Minier	CDC2082930
Claim Minier	CDC2082931
Claim Minier	CDC2082932
Claim Minier	CDC2082933
Claim Minier	CDC2082934
Claim Minier	CDC2082935
Claim Minier	CDC2082936
Claim Minier	CDC2082937
Claim Minier	CDC2082938
Claim Minier	CDC2082939
Claim Minier	CDC2082940
Claim Minier	CDC2082941
Claim Minier	CDC2082942
Claim Minier	CDC2082943
Claim Minier	CDC2082944
Claim Minier	CDC2082945
Claim Minier	CDC2082946
Claim Minier	CDC2082947
Claim Minier	CDC2082948
Claim Minier	CDC2082949
Claim Minier	CDC2082950
Claim Minier	CDC2082951
Claim Minier	CDC2082952
Claim Minier	CDC2082953
Claim Minier	CDC2082954
Claim Minier	CDC2082955
Claim Minier	CDC2082956

qui est due à la Créancière.

Signé, à Sept-Iles, ce 26 janvier 2015

Par :



Luc Dion, avocat
BESNIER, DION, RONDEAU,
s.e.n.c.
865, boulevard Laure
Sept-Iles (Québec) G4R 1Y6
Tel : 418-962-9775

COPIE CONFORME AU FAC-SIMILÉ
REÇU PAR TÉLÉCOPIEUR ET TEL
QUE PRÉCISÉ À L'ATTESTATION
ANNEXÉE.



HUISSIER DE JUSTICE


DÉCLARATION D'ATTESTATION

RE : Avis d'hypothèque légale d'une personne ayant rendus des services d'arpentage de construction d'un immeuble signé à Sept-Îles, le 26 janvier 2015, par Me Luc Dion, procureur de la Créancière, ÉTUDE JACQUES BLANCHARD, arpenteurs-géomètres;

Je soussigné, Hubert Besnier, avocat, exerçant ma profession au sein de l'étude Besnier, Dion, Rondeau, s.e.n.c, située au 865, boulevard Laure, à Sept-Îles, province de Québec, G4R 1Y6, atteste que :


1. J'ai vérifié l'identité, la qualité et la capacité des parties;
2. Le présent document traduit la volonté exprimée par les parties;
3. Le présent document est valide quant à sa forme.

Attesté à Sept-Îles, ce 26 janvier 2015



Me Hubert Besnier, avocat
 BESNIER DION RONDEAU, s.e.n.c.
 865, boulevard Laure,
 Sept-Îles (Québec) G4R 1Y6

COPIE CONFORME AU FAC-SIMILÉ
 REÇU PAR TÉLÉCOPIEUR ET TEL
 QUÉ PRÉCISÉ À L'ATTESTATION
 ANNEXÉE.



HUISSIER DE JUSTICE

v/d : 038038-470846

MINISTÈRE DE L'ÉNERGIE ET DES RESSOURCES
NATURELLES
PROPRIÉTAIRE

THE BLOOM LAKE IRON ORE MINE LIMITED
PARTNERSHIP AND AL
DEBTOR(S)

Attestation d'Authenticité	10,00 \$ (3)
Copies Fac-similé	44,55 \$ (3)
Photocopie(s)	93,60 \$ (3)
SOUS-TOTAL	148,15 \$
TPS	7,41 \$
TVQ	14,78 \$
TOTAL	170,34 \$


que le 27 janvier 2015 à 9:00 heures,

j'ai reçu par télécopieur une copie du présent NOTICE OF LEGAL HYPOTHEC OF A PERSON HAVING TAKEN PART IN THE CONSTRUCTION OR RENOVATION OF AN IMMOVABLE PURSUANT TO ARTICLES 2724 & SS. AND 3034 OF THE CIVIL CODE OF QUEBEC AND ATTESTATION OF AUTHENTICITY (Art. 82.1 C.p.c.). Ledit document m'a été transmis par le cabinet **McCARTHY TETRAULT S.E.N.C.R.L. s.r.l.**, dont le télécopieur porte le numéro (514) 875-6246


Les copies accompagnant le présent document sont **CONFORMES** au **FAC-SIMILÉ** reçu par **TÉLÉCOPIEUR**, le tout en conformité avec l'article 82.1 C.p.c..

Je dresse, en conséquence, la présente attestation d'authenticité afin de valoir et servir ce que de droit.

MONTREAL, le 27 janvier 2015.



SIGNIFIÉ LE

27/01/15 à 16h18


RONALD JOHNSON, huissier de justice
Permis # 352

a/s :
McCARTHY TETRAULT S.E.N.C.R.L. s.r.l. (2046)

(HE LACAL) MARSY 4 R71 E0127 I0127-15:47 REF:1515479-1-0-1 ()
NB:2 FRAIS:

SE



PAQUETTE
& ASSOCIÉS s.e.n.c.r.l.
Huissiers de justice

No Engr. T.P.S. : R122687056

No Engr. T.V.Q. : 1013245793



2015 -01- 27 ^{9:00}
heure-minute

21 317 296

2015 -01- 26 ^{14:55}
heure-minute

21 316 598

NOTICE OF LEGAL HYPOTHEC OF A PERSON HAVING TAKEN PART IN THE CONSTRUCTION OR RENOVATION OF AN IMMOVABLE PURSUANT TO ARTICLES 2724 & ss AND 3034 OF THE CIVIL CODE OF QUÉBEC

NOTICE GIVEN in the City of Baie-Comeau, Province of Québec, the twenty-sixth (26th) day of January, Two Thousand Fifteen (2015).

Nature of the Notice

Notice of legal hypothec in favour of persons having taken part in the construction or renovation of an immovable in accordance with articles 2724 & ss and 3034 of the *Civil Code of Quebec*.

Designation of the Creditor giving the Notice

HATCH LTD., legal person constituted under the *Canadian Business Corporations Act*, having places of business at 5, Place Ville-Marie, Suite 1400, Montréal, Province of Québec, H3B 2G2 and 100 Maritime Road, Baie-Comeau, Province of Québec, G4Z 2L6, herein acting and represented by Éric Moreau, its authorized representative duly authorized as so declare.

(Hereinafter called the "Creditor")

Designation of the Debtor

THE BLOOM LAKE IRON ORE MINE LIMITED PARTNERSHIP, legal person constituted under foreign law, having a place of business at 1155, University Street, Suite 508, Montréal, Province of Québec, H3B 3A7, acting by its general partner, BLOOM LAKE GENERAL PARTNER LIMITED, legal person constituted under the *Business Corporations Act (Ontario)*, having a place of business at 1155, University Street, Suite 508, Montréal, Province of Québec, H3B 3A7.

(hereinafter collectively called the "Debtor or Débitrice")

Designation of the Owner of certain immovable

MINISTÈRE DE L'ÉNERGIE ET DES RESSOURCES NATURELLES, having its office at 5700, 4th Avenue West, Bureau A 301, Québec, Province of Québec, G1H 6R1

Description of the property

-A-

PROPERTY

Tous les droits, titres et intérêts de la Débitrice dans les lots ci-après mentionnés, ainsi que dans toutes les constructions, rénovations, restaurations, améliorations, réaménagement et additions érigés sur les immeubles connus et désignés comme étant les lots numéros DEUX, TROIS, QUATRE, CINQ, SIX, SEPT et HUIT (2, 3, 4, 5, 6, 7 et 8) au cadastre officiel du Canton de Normanville, et le lot NEUF (9) au

A signifier
F. Parquet et Associés
Huissier de justice

- 2 -

cadastre officiel du Canton de Lislois, circonscription foncière de Saguenay.

Avec tous ce qui est ou sera incorporé attaché, réuni ou uni par accession à ces immeubles et qui est considéré être immeuble en vertu de la loi.

-B-

DÉSIGNATION DE DROITS RÉELS D'EXPLOITATION DE RESSOURCES DE L'ÉTAT POUR LESQUELS DES FICHES IMMOBILIÈRES ONT ÉTÉ ÉTABLIES SOUS UN NUMÉRO D'ORDRE AU REGISTRE DES DROITS RÉELS D'EXPLOITATION DE RESSOURCES DE L'ÉTAT

Le Bail Minier Numéro 877 originairement consenti par le Gouvernement du Québec représenté par le Ministre des Ressources naturelles et de la Faune en faveur de CONSOLIDATED THOMPSON IRON MINES LIMITED, exécuté sous seing privé, à Québec, le 14 avril 2009, sous le numéro BM877, publié au Bureau de la publicité des droits de la circonscription foncière de Saguenay sous le numéro 16 115 987, connu et désigné comme étant la fiche immobilière établie sous le numéro d'ordre 97-A-821 au Registre des droits réels d'exploitation de ressources de l'État, pour la circonscription foncière de Saguenay.

Cet immeuble correspond en tout à celui qui a justifié l'établissement de ladite fiche immobilière.

Avec tous les droits réels d'exploitation de ressources de l'État, incluant les constructions, rénovations, restaurations, améliorations, réaménagement et additions et incluant, notamment, les pacs à résidus miniers, les ateliers, usines et autres installations nécessaires à des activités minières érigés sur ledit immeuble, le cas échéant.

Aux termes d'un acte de transfert publié au Bureau de la publicité des droits de la circonscription foncière de Saguenay, le 28 juillet 2009, sous le numéro 16 414 644, CONSOLIDATED THOMPSON IRON MINES LIMITED a transféré ses droits dans et lui résultant du Bail Minier BM877, dans la fiche immobilière établie sous le numéro d'ordre 97-A-821 et dans lesdites constructions, structures et additions à BLOOM LAKE GENERAL PARTNER LIMITED à titre et en sa qualité de « *general partner* » de THE BLOOM LAKE IRON ORE MINE LIMITED PARTNERSHIP.

Le claim minier portant le numéro CDC99894 inscrit au Registre public des droits miniers, réels et immobiliers tenu par le Ministère de l'Énergie et des Ressources naturelles et connu et désigné comme étant la fiche immobilière établie sous le numéro d'ordre 97-A-1 459 au Registre des droits réels d'exploitation de ressources de l'État, pour la circonscription foncière de Saguenay. Cet immeuble correspond en tout à celui qui a justifié l'établissement de ladite fiche immobilière.

Le claim minier portant le numéro CDC99895 inscrit au Registre public des droits miniers, réels et immobiliers tenu par le Ministère de

- 3 -

l'Énergie et des Ressources naturelles et connu et désigné comme étant la fiche immobilière établie sous le numéro d'ordre 97-A-1 460 au Registre des droits réels d'exploitation de ressources de l'État, pour la circonscription foncière de Saguenay. Cet immeuble correspond en tout à celui qui a justifié l'établissement de ladite fiche immobilière.

Le claim minier portant le numéro CDC99902 inscrit au Registre public des droits miniers, réels et immobiliers tenu par le Ministère de l'Énergie et des Ressources naturelles et connu et désigné comme étant la fiche immobilière établie sous le numéro d'ordre 97-A-1 461 au Registre des droits réels d'exploitation de ressources de l'État, pour la circonscription foncière de Saguenay. Cet immeuble correspond en tout à celui qui a justifié l'établissement de ladite fiche immobilière.

Le claim minier portant le numéro CDC99903 inscrit au Registre public des droits miniers, réels et immobiliers tenu par le Ministère de l'Énergie et des Ressources naturelles et connu et désigné comme étant la fiche immobilière établie sous le numéro d'ordre 97-A-1 462 au Registre des droits réels d'exploitation de ressources de l'État, pour la circonscription foncière de Saguenay. Cet immeuble correspond en tout à celui qui a justifié l'établissement de ladite fiche immobilière.

Le claim minier portant le numéro CDC99910 inscrit au Registre public des droits miniers, réels et immobiliers tenu par le Ministère de l'Énergie et des Ressources naturelles et connu et désigné comme étant la fiche immobilière établie sous le numéro d'ordre 97-A-1 463 au Registre des droits réels d'exploitation de ressources de l'État, pour la circonscription foncière de Saguenay. Cet immeuble correspond en tout à celui qui a justifié l'établissement de ladite fiche immobilière.

Le claim minier portant le numéro CDC99911 inscrit au Registre public des droits miniers, réels et immobiliers tenu par le Ministère de l'Énergie et des Ressources naturelles et connu et désigné comme étant la fiche immobilière établie sous le numéro d'ordre 97-A-1 464 au Registre des droits réels d'exploitation de ressources de l'État, pour la circonscription foncière de Saguenay. Cet immeuble correspond en tout à celui qui a justifié l'établissement de ladite fiche immobilière.

Le claim minier portant le numéro CDC99918 inscrit au Registre public des droits miniers, réels et immobiliers tenu par le Ministère de l'Énergie et des Ressources naturelles et connu et désigné comme étant la fiche immobilière établie sous le numéro d'ordre 97-A-1 487 au Registre des droits réels d'exploitation de ressources de l'État, pour la circonscription foncière de Saguenay. Cet immeuble correspond en tout à celui qui a justifié l'établissement de ladite fiche immobilière.

Le claim minier portant le numéro CDC99919 inscrit au Registre public des droits miniers, réels et immobiliers tenu par le Ministère de l'Énergie et des Ressources naturelles et connu et désigné comme étant la fiche immobilière établie sous le numéro d'ordre 97-A-1 465 au Registre des droits réels d'exploitation de ressources de l'État, pour la circonscription foncière de Saguenay. Cet immeuble correspond en tout à celui qui a justifié l'établissement de ladite fiche immobilière.

Le claim minier portant le numéro CDC99935 inscrit au Registre public des droits miniers, réels et immobiliers tenu par le Ministère de l'Énergie et des Ressources naturelles et connu et désigné comme étant la fiche immobilière établie sous le numéro d'ordre 97-A-1 466 au Registre des droits réels d'exploitation de ressources de l'État, pour la circonscription foncière de Saguenay. Cet immeuble correspond en tout à celui qui a justifié l'établissement de ladite fiche immobilière.

Le claim minier portant le numéro CDC99965 inscrit au Registre public des droits miniers, réels et immobiliers tenu par le Ministère de l'Énergie et des Ressources naturelles et connu et désigné comme étant la fiche immobilière établie sous le numéro d'ordre 97-A-1 467 au Registre des droits réels d'exploitation de ressources de l'État, pour la circonscription foncière de Saguenay. Cet immeuble correspond en tout à celui qui a justifié l'établissement de ladite fiche immobilière.

Le claim minier portant le numéro CDC99966 inscrit au Registre public des droits miniers, réels et immobiliers tenu par le Ministère de l'Énergie et des Ressources naturelles et connu et désigné comme étant la fiche immobilière établie sous le numéro d'ordre 97-A-1 468 au Registre des droits réels d'exploitation de ressources de l'État, pour la circonscription foncière de Saguenay. Cet immeuble correspond en tout à celui qui a justifié l'établissement de ladite fiche immobilière.

Le claim minier portant le numéro CDC99967 inscrit au Registre public des droits miniers, réels et immobiliers tenu par le Ministère de l'Énergie et des Ressources naturelles et connu et désigné comme étant la fiche immobilière établie sous le numéro d'ordre 97-A-1 469 au Registre des droits réels d'exploitation de ressources de l'État, pour la circonscription foncière de Saguenay. Cet immeuble correspond en tout à celui qui a justifié l'établissement de ladite fiche immobilière.

Le claim minier portant le numéro CDC99968 inscrit au Registre public des droits miniers, réels et immobiliers tenu par le Ministère de l'Énergie et des Ressources naturelles et connu et désigné comme étant la fiche immobilière établie sous le numéro d'ordre 97-A-1 470 au Registre des droits réels d'exploitation de ressources de l'État, pour la circonscription foncière de Saguenay. Cet immeuble correspond en tout à celui qui a justifié l'établissement de ladite fiche immobilière.

Le claim minier portant le numéro CDC1133844 inscrit au Registre public des droits miniers, réels et immobiliers tenu par le Ministère de l'Énergie et des Ressources naturelles et connu et désigné comme étant la fiche immobilière établie sous le numéro d'ordre 97-A-1 471 au Registre des droits réels d'exploitation de ressources de l'État, pour la circonscription foncière de Saguenay. Cet immeuble correspond en tout à celui qui a justifié l'établissement de ladite fiche immobilière.

Le claim minier portant le numéro CDC1133845 inscrit au Registre public des droits miniers, réels et immobiliers tenu par le Ministère de l'Énergie et des Ressources naturelles et connu et désigné comme étant la fiche immobilière établie sous le numéro d'ordre 97-A-1 472 au Registre des droits réels d'exploitation de ressources de l'État, pour la circonscription foncière de Saguenay. Cet immeuble

- 5 -

correspond en tout à celui qui a justifié l'établissement de ladite fiche immobilière.

Le claim minier portant le numéro CDC1133846 inscrit au Registre public des droits miniers, réels et immobiliers tenu par le Ministère de l'Énergie et des Ressources naturelles et connu et désigné comme étant la fiche immobilière établie sous le numéro d'ordre 97-A-1 473 au Registre des droits réels d'exploitation de ressources de l'État, pour la circonscription foncière de Saguenay. Cet immeuble correspond en tout à celui qui a justifié l'établissement de ladite fiche immobilière.

Le claim minier portant le numéro CDC1133847 inscrit au Registre public des droits miniers, réels et immobiliers tenu par le Ministère de l'Énergie et des Ressources naturelles et connu et désigné comme étant la fiche immobilière établie sous le numéro d'ordre 97-A-1 474 au Registre des droits réels d'exploitation de ressources de l'État, pour la circonscription foncière de Saguenay. Cet immeuble correspond en tout à celui qui a justifié l'établissement de ladite fiche immobilière.

Le claim minier portant le numéro CDC2082920 inscrit au Registre public des droits miniers, réels et immobiliers tenu par le Ministère de l'Énergie et des Ressources naturelles et connu et désigné comme étant la fiche immobilière établie sous le numéro d'ordre 97-A-1 475 au Registre des droits réels d'exploitation de ressources de l'État, pour la circonscription foncière de Saguenay. Cet immeuble correspond en tout à celui qui a justifié l'établissement de ladite fiche immobilière.

Le claim minier portant le numéro CDC2082921 inscrit au Registre public des droits miniers, réels et immobiliers tenu par le Ministère de l'Énergie et des Ressources naturelles et connu et désigné comme étant la fiche immobilière établie sous le numéro d'ordre 97-A-1 476 au Registre des droits réels d'exploitation de ressources de l'État, pour la circonscription foncière de Saguenay. Cet immeuble correspond en tout à celui qui a justifié l'établissement de ladite fiche immobilière.

Le claim minier portant le numéro CDC2082922 inscrit au Registre public des droits miniers, réels et immobiliers tenu par le Ministère de l'Énergie et des Ressources naturelles et connu et désigné comme étant la fiche immobilière établie sous le numéro d'ordre 97-A-1 477 au Registre des droits réels d'exploitation de ressources de l'État, pour la circonscription foncière de Saguenay. Cet immeuble correspond en tout à celui qui a justifié l'établissement de ladite fiche immobilière.

Le claim minier portant le numéro CDC2082923 inscrit au Registre public des droits miniers, réels et immobiliers tenu par le Ministère de l'Énergie et des Ressources naturelles et connu et désigné comme étant la fiche immobilière établie sous le numéro d'ordre 97-A-1 478 au Registre des droits réels d'exploitation de ressources de l'État, pour la circonscription foncière de Saguenay. Cet immeuble

correspond en tout à celui qui a justifié l'établissement de ladite fiche immobilière.

Le claim minier portant le numéro CDC2082926 inscrit au Registre public des droits miniers, réels et immobiliers tenu par le Ministère de l'Énergie et des Ressources naturelles et connu et désigné comme étant la fiche immobilière établie sous le numéro d'ordre 97-A-1 479 au Registre des droits réels d'exploitation de ressources de l'État, pour la circonscription foncière de Saguenay. Cet immeuble correspond en tout à celui qui a justifié l'établissement de ladite fiche immobilière.

Le claim minier portant le numéro CDC2082927 inscrit au Registre public des droits miniers, réels et immobiliers tenu par le Ministère de l'Énergie et des Ressources naturelles et connu et désigné comme étant la fiche immobilière établie sous le numéro d'ordre 97-A-1 480 au Registre des droits réels d'exploitation de ressources de l'État, pour la circonscription foncière de Saguenay. Cet immeuble correspond en tout à celui qui a justifié l'établissement de ladite fiche immobilière.

Le claim minier portant le numéro CDC2082928 inscrit au Registre public des droits miniers, réels et immobiliers tenu par le Ministère de l'Énergie et des Ressources naturelles et connu et désigné comme étant la fiche immobilière établie sous le numéro d'ordre 97-A-1 481 au Registre des droits réels d'exploitation de ressources de l'État, pour la circonscription foncière de Saguenay. Cet immeuble correspond en tout à celui qui a justifié l'établissement de ladite fiche immobilière.

Le claim minier portant le numéro CDC2082929 inscrit au Registre public des droits miniers, réels et immobiliers tenu par le Ministère de l'Énergie et des Ressources naturelles et connu et désigné comme étant la fiche immobilière établie sous le numéro d'ordre 97-A-1 482 au Registre des droits réels d'exploitation de ressources de l'État, pour la circonscription foncière de Saguenay. Cet immeuble correspond en tout à celui qui a justifié l'établissement de ladite fiche immobilière.

Le claim minier portant le numéro CDC2082930 inscrit au Registre public des droits miniers, réels et immobiliers tenu par le Ministère de l'Énergie et des Ressources naturelles et connu et désigné comme étant la fiche immobilière établie sous le numéro d'ordre 97-A-1 483 au Registre des droits réels d'exploitation de ressources de l'État, pour la circonscription foncière de Saguenay. Cet immeuble correspond en tout à celui qui a justifié l'établissement de ladite fiche immobilière.

Le claim minier portant le numéro CDC2082931 inscrit au Registre public des droits miniers, réels et immobiliers tenu par le Ministère de l'Énergie et des Ressources naturelles et connu et désigné comme étant la fiche immobilière établie sous le numéro d'ordre 97-A-1 484 au Registre des droits réels d'exploitation de ressources de l'État, pour la circonscription foncière de Saguenay. Cet immeuble

- 7 -

correspond en tout à celui qui a justifié l'établissement de ladite fiche immobilière.

Le claim minier portant le numéro CDC2082932 inscrit au Registre public des droits miniers, réels et immobiliers tenu par le Ministère de l'Énergie et des Ressources naturelles et connu et désigné comme étant la fiche immobilière établie sous le numéro d'ordre 97-A-1 485 au Registre des droits réels d'exploitation de ressources de l'État, pour la circonscription foncière de Saguenay. Cet immeuble correspond en tout à celui qui a justifié l'établissement de ladite fiche immobilière.

Le claim minier portant le numéro CDC2082933 inscrit au Registre public des droits miniers, réels et immobiliers tenu par le Ministère de l'Énergie et des Ressources naturelles et connu et désigné comme étant la fiche immobilière établie sous le numéro d'ordre 97-A-1 486 au Registre des droits réels d'exploitation de ressources de l'État, pour la circonscription foncière de Saguenay. Cet immeuble correspond en tout à celui qui a justifié l'établissement de ladite fiche immobilière.

Le claim minier portant le numéro CDC2082934 inscrit au Registre public des droits miniers, réels et immobiliers tenu par le Ministère de l'Énergie et des Ressources naturelles et connu et désigné comme étant la fiche immobilière établie sous le numéro d'ordre 97-A-1 488 au Registre des droits réels d'exploitation de ressources de l'État, pour la circonscription foncière de Saguenay. Cet immeuble correspond en tout à celui qui a justifié l'établissement de ladite fiche immobilière.

Le claim minier portant le numéro CDC2082935 inscrit au Registre public des droits miniers, réels et immobiliers tenu par le Ministère de l'Énergie et des Ressources naturelles et connu et désigné comme étant la fiche immobilière établie sous le numéro d'ordre 97-A-1 489 au Registre des droits réels d'exploitation de ressources de l'État, pour la circonscription foncière de Saguenay. Cet immeuble correspond en tout à celui qui a justifié l'établissement de ladite fiche immobilière.

Le claim minier portant le numéro CDC2082936 inscrit au Registre public des droits miniers, réels et immobiliers tenu par le Ministère de l'Énergie et des Ressources naturelles et connu et désigné comme étant la fiche immobilière établie sous le numéro d'ordre 97-A-1 490 au Registre des droits réels d'exploitation de ressources de l'État, pour la circonscription foncière de Saguenay. Cet immeuble correspond en tout à celui qui a justifié l'établissement de ladite fiche immobilière.

Le claim minier portant le numéro CDC2082937 inscrit au Registre public des droits miniers, réels et immobiliers tenu par le Ministère de l'Énergie et des Ressources naturelles et connu et désigné comme étant la fiche immobilière établie sous le numéro d'ordre 97-A-1 491 au Registre des droits réels d'exploitation de ressources de l'État, pour la circonscription foncière de Saguenay. Cet immeuble

- B -

correspond en tout à celui qui a justifié l'établissement de ladite fiche immobilière.

Le claim minier portant le numéro CDC2082938 inscrit au Registre public des droits miniers, réels et immobiliers tenu par le Ministère de l'Énergie et des Ressources naturelles et connu et désigné comme étant la fiche immobilière établie sous le numéro d'ordre 97-A-1 492 au Registre des droits réels d'exploitation de ressources de l'État, pour la circonscription foncière de Saguenay. Cet immeuble correspond en tout à celui qui a justifié l'établissement de ladite fiche immobilière.

Le claim minier portant le numéro CDC2082939 inscrit au Registre public des droits miniers, réels et immobiliers tenu par le Ministère de l'Énergie et des Ressources naturelles et connu et désigné comme étant la fiche immobilière établie sous le numéro d'ordre 97-A-1 493 au Registre des droits réels d'exploitation de ressources de l'État, pour la circonscription foncière de Saguenay. Cet immeuble correspond en tout à celui qui a justifié l'établissement de ladite fiche immobilière.

Le claim minier portant le numéro CDC2082940 inscrit au Registre public des droits miniers, réels et immobiliers tenu par le Ministère de l'Énergie et des Ressources naturelles et connu et désigné comme étant la fiche immobilière établie sous le numéro d'ordre 97-A-1 494 au Registre des droits réels d'exploitation de ressources de l'État, pour la circonscription foncière de Saguenay. Cet immeuble correspond en tout à celui qui a justifié l'établissement de ladite fiche immobilière.

Le claim minier portant le numéro CDC2082941 inscrit au Registre public des droits miniers, réels et immobiliers tenu par le Ministère de l'Énergie et des Ressources naturelles et connu et désigné comme étant la fiche immobilière établie sous le numéro d'ordre 97-A-1 495 au Registre des droits réels d'exploitation de ressources de l'État, pour la circonscription foncière de Saguenay. Cet immeuble correspond en tout à celui qui a justifié l'établissement de ladite fiche immobilière.

Le claim minier portant le numéro CDC2082942 inscrit au Registre public des droits miniers, réels et immobiliers tenu par le Ministère de l'Énergie et des Ressources naturelles et connu et désigné comme étant la fiche immobilière établie sous le numéro d'ordre 97-A-1 496 au Registre des droits réels d'exploitation de ressources de l'État, pour la circonscription foncière de Saguenay. Cet immeuble correspond en tout à celui qui a justifié l'établissement de ladite fiche immobilière.

Le claim minier portant le numéro CDC2082943 inscrit au Registre public des droits miniers, réels et immobiliers tenu par le Ministère de l'Énergie et des Ressources naturelles et connu et désigné comme étant la fiche immobilière établie sous le numéro d'ordre 97-A-1 497 au Registre des droits réels d'exploitation de ressources de l'État, pour la circonscription foncière de Saguenay. Cet immeuble

- 9 -

correspond en tout à celui qui a justifié l'établissement de ladite fiche immobilière.

Le claim minier portant le numéro CDC2082944 inscrit au Registre public des droits miniers, réels et immobiliers tenu par le Ministère de l'Énergie et des Ressources naturelles et connu et désigné comme étant la fiche immobilière établie sous le numéro d'ordre 97-A-1 498 au Registre des droits réels d'exploitation de ressources de l'État, pour la circonscription foncière de Saguenay. Cet immeuble correspond en tout à celui qui a justifié l'établissement de ladite fiche immobilière.

Le claim minier portant le numéro CDC2082945 inscrit au Registre public des droits miniers, réels et immobiliers tenu par le Ministère de l'Énergie et des Ressources naturelles et connu et désigné comme étant la fiche immobilière établie sous le numéro d'ordre 97-A-1 499 au Registre des droits réels d'exploitation de ressources de l'État, pour la circonscription foncière de Saguenay. Cet immeuble correspond en tout à celui qui a justifié l'établissement de ladite fiche immobilière.

Le claim minier portant le numéro CDC2082946 inscrit au Registre public des droits miniers, réels et immobiliers tenu par le Ministère de l'Énergie et des Ressources naturelles et connu et désigné comme étant la fiche immobilière établie sous le numéro d'ordre 97-A-1 500 au Registre des droits réels d'exploitation de ressources de l'État, pour la circonscription foncière de Saguenay. Cet immeuble correspond en tout à celui qui a justifié l'établissement de ladite fiche immobilière.

Le claim minier portant le numéro CDC2082947 inscrit au Registre public des droits miniers, réels et immobiliers tenu par le Ministère de l'Énergie et des Ressources naturelles et connu et désigné comme étant la fiche immobilière établie sous le numéro d'ordre 97-A-1 501 au Registre des droits réels d'exploitation de ressources de l'État, pour la circonscription foncière de Saguenay. Cet immeuble correspond en tout à celui qui a justifié l'établissement de ladite fiche immobilière.

Le claim minier portant le numéro CDC2082948 inscrit au Registre public des droits miniers, réels et immobiliers tenu par le Ministère de l'Énergie et des Ressources naturelles et connu et désigné comme étant la fiche immobilière établie sous le numéro d'ordre 97-A-1 502 au Registre des droits réels d'exploitation de ressources de l'État, pour la circonscription foncière de Saguenay. Cet immeuble correspond en tout à celui qui a justifié l'établissement de ladite fiche immobilière.

Le claim minier portant le numéro CDC2082949 inscrit au Registre public des droits miniers, réels et immobiliers tenu par le Ministère de l'Énergie et des Ressources naturelles et connu et désigné comme étant la fiche immobilière établie sous le numéro d'ordre 97-A-1 503 au Registre des droits réels d'exploitation de ressources de l'État, pour la circonscription foncière de Saguenay. Cet immeuble

- 10 -

correspond en tout à celui qui a justifié l'établissement de ladite fiche immobilière.

Le claim minier portant le numéro CDC2082950 inscrit au Registre public des droits miniers, réels et immobiliers tenu par le Ministère de l'Énergie et des Ressources naturelles et connu et désigné comme étant la fiche immobilière établie sous le numéro d'ordre 97-A-1 504 au Registre des droits réels d'exploitation de ressources de l'État, pour la circonscription foncière de Saguenay. Cet immeuble correspond en tout à celui qui a justifié l'établissement de ladite fiche immobilière.

Le claim minier portant le numéro CDC2082951 inscrit au Registre public des droits miniers, réels et immobiliers tenu par le Ministère de l'Énergie et des Ressources naturelles et connu et désigné comme étant la fiche immobilière établie sous le numéro d'ordre 97-A-1 505 au Registre des droits réels d'exploitation de ressources de l'État, pour la circonscription foncière de Saguenay. Cet immeuble correspond en tout à celui qui a justifié l'établissement de ladite fiche immobilière.

Le claim minier portant le numéro CDC2082952 inscrit au Registre public des droits miniers, réels et immobiliers tenu par le Ministère de l'Énergie et des Ressources naturelles et connu et désigné comme étant la fiche immobilière établie sous le numéro d'ordre 97-A-1 506 au Registre des droits réels d'exploitation de ressources de l'État, pour la circonscription foncière de Saguenay. Cet immeuble correspond en tout à celui qui a justifié l'établissement de ladite fiche immobilière.

Le claim minier portant le numéro CDC2082953 inscrit au Registre public des droits miniers, réels et immobiliers tenu par le Ministère de l'Énergie et des Ressources naturelles et connu et désigné comme étant la fiche immobilière établie sous le numéro d'ordre 97-A-1 507 au Registre des droits réels d'exploitation de ressources de l'État, pour la circonscription foncière de Saguenay. Cet immeuble correspond en tout à celui qui a justifié l'établissement de ladite fiche immobilière.

Le claim minier portant le numéro CDC2082954 inscrit au Registre public des droits miniers, réels et immobiliers tenu par le Ministère de l'Énergie et des Ressources naturelles et connu et désigné comme étant la fiche immobilière établie sous le numéro d'ordre 97-A-1 508 au Registre des droits réels d'exploitation de ressources de l'État, pour la circonscription foncière de Saguenay. Cet immeuble correspond en tout à celui qui a justifié l'établissement de ladite fiche immobilière.

Le claim minier portant le numéro CDC2082955 inscrit au Registre public des droits miniers, réels et immobiliers tenu par le Ministère de l'Énergie et des Ressources naturelles et connu et désigné comme étant la fiche immobilière établie sous le numéro d'ordre 97-A-1 509 au Registre des droits réels d'exploitation de ressources de l'État, pour la circonscription foncière de Saguenay. Cet immeuble

- 11 -

correspond en tout à celui qui a justifié l'établissement de ladite fiche immobilière.

Le claim minier portant le numéro CDC2082956 inscrit au Registre public des droits miniers, réels et immobiliers tenu par le Ministère de l'Énergie et des Ressources naturelles et connu et désigné comme étant la fiche immobilière établie sous le numéro d'ordre 97-A-1 510 au Registre des droits réels d'exploitation de ressources de l'État, pour la circonscription foncière de Saguenay. Cet immeuble correspond en tout à celui qui a justifié l'établissement de ladite fiche immobilière.

Le claim minier portant le numéro CDC2082957 inscrit au Registre public des droits miniers, réels et immobiliers tenu par le Ministère de l'Énergie et des Ressources naturelles et connu et désigné comme étant la fiche immobilière établie sous le numéro d'ordre 97-A-1 511 au Registre des droits réels d'exploitation de ressources de l'État, pour la circonscription foncière de Saguenay. Cet immeuble correspond en tout à celui qui a justifié l'établissement de ladite fiche immobilière.

Le claim minier portant le numéro CDC2082958 inscrit au Registre public des droits miniers, réels et immobiliers tenu par le Ministère de l'Énergie et des Ressources naturelles et connu et désigné comme étant la fiche immobilière établie sous le numéro d'ordre 97-A-1 512 au Registre des droits réels d'exploitation de ressources de l'État, pour la circonscription foncière de Saguenay. Cet immeuble correspond en tout à celui qui a justifié l'établissement de ladite fiche immobilière.

Le claim minier portant le numéro CDC2082959 inscrit au Registre public des droits miniers, réels et immobiliers tenu par le Ministère de l'Énergie et des Ressources naturelles et connu et désigné comme étant la fiche immobilière établie sous le numéro d'ordre 97-A-1 513 au Registre des droits réels d'exploitation de ressources de l'État, pour la circonscription foncière de Saguenay. Cet immeuble correspond en tout à celui qui a justifié l'établissement de ladite fiche immobilière.

Le claim minier portant le numéro CDC2082960 inscrit au Registre public des droits miniers, réels et immobiliers tenu par le Ministère de l'Énergie et des Ressources naturelles et connu et désigné comme étant la fiche immobilière établie sous le numéro d'ordre 97-A-1 514 au Registre des droits réels d'exploitation de ressources de l'État, pour la circonscription foncière de Saguenay. Cet immeuble correspond en tout à celui qui a justifié l'établissement de ladite fiche immobilière.

Le claim minier portant le numéro CDC2082961 inscrit au Registre public des droits miniers, réels et immobiliers tenu par le Ministère de l'Énergie et des Ressources naturelles et connu et désigné comme étant la fiche immobilière établie sous le numéro d'ordre 97-A-1 515 au Registre des droits réels d'exploitation de ressources de l'État, pour la circonscription foncière de Saguenay. Cet immeuble

correspond en tout à celui qui a justifié l'établissement de ladite fiche immobilière.

Le claim minier portant le numéro CDC2082962 inscrit au Registre public des droits miniers, réels et immobiliers tenu par le Ministère de l'Énergie et des Ressources naturelles et connu et désigné comme étant la fiche immobilière établie sous le numéro d'ordre 97-A-1 516 au Registre des droits réels d'exploitation de ressources de l'État, pour la circonscription foncière de Saguenay. Cet immeuble correspond en tout à celui qui a justifié l'établissement de ladite fiche immobilière.

Le claim minier portant le numéro CDC2082963 inscrit au Registre public des droits miniers, réels et immobiliers tenu par le Ministère de l'Énergie et des Ressources naturelles et connu et désigné comme étant la fiche immobilière établie sous le numéro d'ordre 97-A-1 517 au Registre des droits réels d'exploitation de ressources de l'État, pour la circonscription foncière de Saguenay. Cet immeuble correspond en tout à celui qui a justifié l'établissement de ladite fiche immobilière.

Le claim minier portant le numéro CDC2082964 inscrit au Registre public des droits miniers, réels et immobiliers tenu par le Ministère de l'Énergie et des Ressources naturelles et connu et désigné comme étant la fiche immobilière établie sous le numéro d'ordre 97-A-1 518 au Registre des droits réels d'exploitation de ressources de l'État, pour la circonscription foncière de Saguenay. Cet immeuble correspond en tout à celui qui a justifié l'établissement de ladite fiche immobilière.

Le claim minier portant le numéro CDC2082965 inscrit au Registre public des droits miniers, réels et immobiliers tenu par le Ministère de l'Énergie et des Ressources naturelles et connu et désigné comme étant la fiche immobilière établie sous le numéro d'ordre 97-A-1 519 au Registre des droits réels d'exploitation de ressources de l'État, pour la circonscription foncière de Saguenay. Cet immeuble correspond en tout à celui qui a justifié l'établissement de ladite fiche immobilière.

Le claim minier portant le numéro CDC2082966 inscrit au Registre public des droits miniers, réels et immobiliers tenu par le Ministère de l'Énergie et des Ressources naturelles et connu et désigné comme étant la fiche immobilière établie sous le numéro d'ordre 97-A-1 520 au Registre des droits réels d'exploitation de ressources de l'État, pour la circonscription foncière de Saguenay. Cet immeuble correspond en tout à celui qui a justifié l'établissement de ladite fiche immobilière.

Le claim minier portant le numéro CDC2082967 inscrit au Registre public des droits miniers, réels et immobiliers tenu par le Ministère de l'Énergie et des Ressources naturelles et connu et désigné comme étant la fiche immobilière établie sous le numéro d'ordre 97-A-1 521 au Registre des droits réels d'exploitation de ressources de l'État, pour la circonscription foncière de Saguenay. Cet immeuble

- 13 -

correspond en tout à celui qui a justifié l'établissement de ladite fiche immobilière.

Le claim minier portant le numéro CDC2082968 inscrit au Registre public des droits miniers, réels et immobiliers tenu par le Ministère de l'Énergie et des Ressources naturelles et connu et désigné comme étant la fiche immobilière établie sous le numéro d'ordre 97-A-1 522 au Registre des droits réels d'exploitation de ressources de l'État, pour la circonscription foncière de Saguenay. Cet immeuble correspond en tout à celui qui a justifié l'établissement de ladite fiche immobilière.

Le claim minier portant le numéro CDC2082969 inscrit au Registre public des droits miniers, réels et immobiliers tenu par le Ministère de l'Énergie et des Ressources naturelles et connu et désigné comme étant la fiche immobilière établie sous le numéro d'ordre 97-A-1 523 au Registre des droits réels d'exploitation de ressources de l'État, pour la circonscription foncière de Saguenay. Cet immeuble correspond en tout à celui qui a justifié l'établissement de ladite fiche immobilière.

Le claim minier portant le numéro CDC2082971 inscrit au Registre public des droits miniers, réels et immobiliers tenu par le Ministère de l'Énergie et des Ressources naturelles et connu et désigné comme étant la fiche immobilière établie sous le numéro d'ordre 97-A-1 524 au Registre des droits réels d'exploitation de ressources de l'État, pour la circonscription foncière de Saguenay. Cet immeuble correspond en tout à celui qui a justifié l'établissement de ladite fiche immobilière.

Le claim minier portant le numéro CDC2082972 inscrit au Registre public des droits miniers, réels et immobiliers tenu par le Ministère de l'Énergie et des Ressources naturelles et connu et désigné comme étant la fiche immobilière établie sous le numéro d'ordre 97-A-1 525 au Registre des droits réels d'exploitation de ressources de l'État, pour la circonscription foncière de Saguenay. Cet immeuble correspond en tout à celui qui a justifié l'établissement de ladite fiche immobilière.

Le claim minier portant le numéro CDC2082973 inscrit au Registre public des droits miniers, réels et immobiliers tenu par le Ministère de l'Énergie et des Ressources naturelles et connu et désigné comme étant la fiche immobilière établie sous le numéro d'ordre 97-A-1 526 au Registre des droits réels d'exploitation de ressources de l'État, pour la circonscription foncière de Saguenay. Cet immeuble correspond en tout à celui qui a justifié l'établissement de ladite fiche immobilière.

Le claim minier portant le numéro CDC2082974 inscrit au Registre public des droits miniers, réels et immobiliers tenu par le Ministère de l'Énergie et des Ressources naturelles et connu et désigné comme étant la fiche immobilière établie sous le numéro d'ordre 97-A-1 527 au Registre des droits réels d'exploitation de ressources de l'État, pour la circonscription foncière de Saguenay. Cet immeuble

correspond en tout à celui qui a justifié l'établissement de ladite fiche immobilière.

Le claim minier portant le numéro CDC2082975 inscrit au Registre public des droits miniers, réels et immobiliers tenu par le Ministère de l'Énergie et des Ressources naturelles et connu et désigné comme étant la fiche immobilière établie sous le numéro d'ordre 97-A-1 528 au Registre des droits réels d'exploitation de ressources de l'État, pour la circonscription foncière de Saguenay. Cet immeuble correspond en tout à celui qui a justifié l'établissement de ladite fiche immobilière.

Le claim minier portant le numéro CDC2082976 inscrit au Registre public des droits miniers, réels et immobiliers tenu par le Ministère de l'Énergie et des Ressources Naturelles et connu et désigné comme étant la fiche immobilière établie sous le numéro d'ordre 97-A-1 529 au Registre des droits réels d'exploitation de ressources de l'État, pour la circonscription foncière de Saguenay. Cet immeuble correspond en tout à celui qui a justifié l'établissement de ladite fiche immobilière.

Le claim minier portant le numéro CDC2082977 inscrit au Registre public des droits miniers, réels et immobiliers tenu par le Ministère de l'Énergie et des Ressources naturelles et connu et désigné comme étant la fiche immobilière établie sous le numéro d'ordre 97-A-1 530 au Registre des droits réels d'exploitation de ressources de l'État, pour la circonscription foncière de Saguenay. Cet immeuble correspond en tout à celui qui a justifié l'établissement de ladite fiche immobilière.

Le claim minier portant le numéro CDC2082978 inscrit au Registre public des droits miniers, réels et immobiliers tenu par le Ministère de l'Énergie et des Ressources naturelles et connu et désigné comme étant la fiche immobilière établie sous le numéro d'ordre 97-A-1 531 au Registre des droits réels d'exploitation de ressources de l'État, pour la circonscription foncière de Saguenay. Cet immeuble correspond en tout à celui qui a justifié l'établissement de ladite fiche immobilière.

Le claim minier portant le numéro CDC2082979 inscrit au Registre public des droits miniers, réels et immobiliers tenu par le Ministère de l'Énergie et des Ressources naturelles et connu et désigné comme étant la fiche immobilière établie sous le numéro d'ordre 97-A-1 532 au Registre des droits réels d'exploitation de ressources de l'État, pour la circonscription foncière de Saguenay. Cet immeuble correspond en tout à celui qui a justifié l'établissement de ladite fiche immobilière.

Le claim minier portant le numéro CDC2082980 inscrit au Registre public des droits miniers, réels et immobiliers tenu par le Ministère de l'Énergie et des Ressources naturelles et connu et désigné comme étant la fiche immobilière établie sous le numéro d'ordre 97-A-1 533 au Registre des droits réels d'exploitation de ressources de l'État, pour la circonscription foncière de Saguenay. Cet immeuble

- 15 -

correspond en tout à celui qui a justifié l'établissement de ladite fiche immobilière.

Le claim minier portant le numéro CDC2082981 inscrit au Registre public des droits miniers, réels et immobiliers tenu par le Ministère de l'Énergie et des Ressources naturelles et connu et désigné comme étant la fiche immobilière établie sous le numéro d'ordre 97-A-1 534 au Registre des droits réels d'exploitation de ressources de l'État, pour la circonscription foncière de Saguenay. Cet immeuble correspond en tout à celui qui a justifié l'établissement de ladite fiche immobilière.

Le claim minier portant le numéro CDC2177003 inscrit au Registre public des droits miniers, réels et immobiliers tenu par le Ministère de l'Énergie et des Ressources naturelles et connu et désigné comme étant la fiche immobilière établie sous le numéro d'ordre 97-A-1 538 au Registre des droits réels d'exploitation de ressources de l'État, pour la circonscription foncière de Saguenay. Cet immeuble correspond en tout à celui qui a justifié l'établissement de ladite fiche immobilière.

Le claim minier portant le numéro CDC2183070 inscrit au Registre public des droits miniers, réels et immobiliers tenu par le Ministère de l'Énergie et des Ressources naturelles et connu et désigné comme étant la fiche immobilière établie sous le numéro d'ordre 97-A-1 539 au Registre des droits réels d'exploitation de ressources de l'État, pour la circonscription foncière de Saguenay. Cet immeuble correspond en tout à celui qui a justifié l'établissement de ladite fiche immobilière.

Le claim minier portant le numéro CDC2188096 inscrit au Registre public des droits miniers, réels et immobiliers tenu par le Ministère de l'Énergie et des Ressources naturelles et connu et désigné comme étant la fiche immobilière établie sous le numéro d'ordre 97-A-1 540 au Registre des droits réels d'exploitation de ressources de l'État, pour la circonscription foncière de Saguenay. Cet immeuble correspond en tout à celui qui a justifié l'établissement de ladite fiche immobilière.

-C-

CLAIMS MINIERES POUR LESQUELS AUCUNE FICHE IMMOBILIÈRE ÉTABLIE SOUS UN NUMÉRO D'ORDRE N'A ÉTÉ OUVERTE AU REGISTRE DES DROITS RÉELS D'EXPLOITATION DE RESSOURCES DE L'ÉTAT

Le claim minier s'exerçant et situé en la Ville de Fermont, circonscription foncière de Saguenay, portant le numéro CDC98977 inscrit au Registre public des droits miniers, réels et immobiliers tenu par le Ministère de l'Énergie et des Ressources naturelles au nom de BLOOM LAKE GENERAL PARTNER LIMITED, à titre et en sa qualité de « *general partner* » de THE BLOOM LAKE IRON ORE MINE LIMITED PARTNERSHIP pour lequel aucune fiche immobilière établie sous un numéro d'ordre n'a été ouverte au Registre des droits réels d'exploitation de ressources de l'État.

Le claim minier s'exerçant et situé en la Ville de Fermont, circonscription foncière de Saguenay, portant le numéro CDC98978 inscrit au Registre public des droits miniers, réels et immobiliers tenu par le Ministère de l'Énergie et des Ressources naturelles au nom de BLOOM LAKE GENERAL PARTNER LIMITED, à titre et en sa qualité de « *general partner* » de THE BLOOM LAKE IRON ORE MINE LIMITED PARTNERSHIP pour lequel aucune fiche immobilière établie sous un numéro d'ordre n'a été ouverte au Registre des droits réels d'exploitation de ressources de l'État.

Le claim minier s'exerçant et situé en la Ville de Fermont, circonscription foncière de Saguenay, portant le numéro CDC98986 inscrit au Registre public des droits miniers, réels et immobiliers tenu par le Ministère de l'Énergie et des Ressources naturelles au nom de BLOOM LAKE GENERAL PARTNER LIMITED, à titre et en sa qualité de « *general partner* » de THE BLOOM LAKE IRON ORE MINE LIMITED PARTNERSHIP pour lequel aucune fiche immobilière établie sous un numéro d'ordre n'a été ouverte au Registre des droits réels d'exploitation de ressources de l'État.

Le claim minier s'exerçant et situé en la Ville de Fermont, circonscription foncière de Saguenay, portant le numéro CDC98994 inscrit au Registre public des droits miniers, réels et immobiliers tenu par le Ministère de l'Énergie et des Ressources naturelles au nom de BLOOM LAKE GENERAL PARTNER LIMITED, à titre et en sa qualité de « *general partner* » de THE BLOOM LAKE IRON ORE MINE LIMITED PARTNERSHIP pour lequel aucune fiche immobilière établie sous un numéro d'ordre n'a été ouverte au Registre des droits réels d'exploitation de ressources de l'État.

Le claim minier s'exerçant et situé en la Ville de Fermont, circonscription foncière de Saguenay, portant le numéro CDC98995 inscrit au Registre public des droits miniers, réels et immobiliers tenu par le Ministère de l'Énergie et des Ressources naturelles au nom de BLOOM LAKE GENERAL PARTNER LIMITED, à titre et en sa qualité de « *general partner* » de THE BLOOM LAKE IRON ORE MINE LIMITED PARTNERSHIP pour lequel aucune fiche immobilière établie sous un numéro d'ordre n'a été ouverte au Registre des droits réels d'exploitation de ressources de l'État.

Le claim minier s'exerçant et situé en la Ville de Fermont, circonscription foncière de Saguenay, portant le numéro CDC98884 inscrit au Registre public des droits miniers, réels et immobiliers tenu par le Ministère de l'Énergie et des Ressources naturelles au nom de BLOOM LAKE GENERAL PARTNER LIMITED, à titre et en sa qualité de « *general partner* » de THE BLOOM LAKE IRON ORE MINE LIMITED PARTNERSHIP pour lequel aucune fiche immobilière établie sous un numéro d'ordre n'a été ouverte au Registre des droits réels d'exploitation de ressources de l'État.

Le claim minier s'exerçant et situé en la Ville de Fermont, circonscription foncière de Saguenay, portant le numéro CDC98885 inscrit au Registre public des droits miniers, réels et immobiliers tenu par le Ministère de l'Énergie et des Ressources naturelles au nom de BLOOM LAKE GENERAL PARTNER LIMITED, à titre et en sa

- 17 -

qualité de « *general partner* » de THE BLOOM LAKE IRON ORE MINE LIMITED PARTNERSHIP pour lequel aucune fiche immobilière établie sous un numéro d'ordre n'a été ouverte au Registre des droits réels d'exploitation de ressources de l'État.

Le claim minier s'exerçant et situé en la Ville de Fermont, circonscription foncière de Saguenay, portant le numéro CDC99886 inscrit au Registre public des droits miniers, réels et immobiliers tenu par le Ministère de l'Énergie et des Ressources naturelles au nom de BLOOM LAKE GENERAL PARTNER LIMITED, à titre et en sa qualité de « *general partner* » de THE BLOOM LAKE IRON ORE MINE LIMITED PARTNERSHIP pour lequel aucune fiche immobilière établie sous un numéro d'ordre n'a été ouverte au Registre des droits réels d'exploitation de ressources de l'État.

Le claim minier s'exerçant et situé en la Ville de Fermont, circonscription foncière de Saguenay, portant le numéro CDC99887 inscrit au Registre public des droits miniers, réels et immobiliers tenu par le Ministère de l'Énergie et des Ressources naturelles au nom de BLOOM LAKE GENERAL PARTNER LIMITED, à titre et en sa qualité de « *general partner* » de THE BLOOM LAKE IRON ORE MINE LIMITED PARTNERSHIP pour lequel aucune fiche immobilière établie sous un numéro d'ordre n'a été ouverte au Registre des droits réels d'exploitation de ressources de l'État.

Le claim minier s'exerçant et situé en la Ville de Fermont, circonscription foncière de Saguenay, portant le numéro CDC99888 inscrit au Registre public des droits miniers, réels et immobiliers tenu par le Ministère de l'Énergie et des Ressources naturelles au nom de BLOOM LAKE GENERAL PARTNER LIMITED, à titre et en sa qualité de « *general partner* » de THE BLOOM LAKE IRON ORE MINE LIMITED PARTNERSHIP pour lequel aucune fiche immobilière établie sous un numéro d'ordre n'a été ouverte au Registre des droits réels d'exploitation de ressources de l'État.

Le claim minier s'exerçant et situé en la Ville de Fermont, circonscription foncière de Saguenay, portant le numéro CDC99889 inscrit au Registre public des droits miniers, réels et immobiliers tenu par le Ministère de l'Énergie et des Ressources naturelles au nom de BLOOM LAKE GENERAL PARTNER LIMITED, à titre et en sa qualité de « *general partner* » de THE BLOOM LAKE IRON ORE MINE LIMITED PARTNERSHIP pour lequel aucune fiche immobilière établie sous un numéro d'ordre n'a été ouverte au Registre des droits réels d'exploitation de ressources de l'État.

Le claim minier s'exerçant et situé en la Ville de Fermont, circonscription foncière de Saguenay, portant le numéro CDC99890 inscrit au Registre public des droits miniers, réels et immobiliers tenu par le Ministère de l'Énergie et des Ressources naturelles au nom de BLOOM LAKE GENERAL PARTNER LIMITED, à titre et en sa qualité de « *general partner* » de THE BLOOM LAKE IRON ORE MINE LIMITED PARTNERSHIP pour lequel aucune fiche immobilière établie sous un numéro d'ordre n'a été ouverte au Registre des droits réels d'exploitation de ressources de l'État.

- 18 -

Le claim minier s'exerçant et situé en la Ville de Fermant, circonscription foncière de Saguenay, portant le numéro CDC99891 inscrit au Registre public des droits miniers, réels et immobiliers tenu par le Ministère de l'Énergie et des Ressources naturelles au nom de BLOOM LAKE GENERAL PARTNER LIMITED, à titre et en sa qualité de « *general partner* » de THE BLOOM LAKE IRON ORE MINE LIMITED PARTNERSHIP pour lequel aucune fiche immobilière établie sous un numéro d'ordre n'a été ouverte au Registre des droits réels d'exploitation de ressources de l'État.

Le claim minier s'exerçant et situé en la Ville de Fermant, circonscription foncière de Saguenay, portant le numéro CDC99892 inscrit au Registre public des droits miniers, réels et immobiliers tenu par le Ministère de l'Énergie et des Ressources naturelles au nom de BLOOM LAKE GENERAL PARTNER LIMITED, à titre et en sa qualité de « *general partner* » de THE BLOOM LAKE IRON ORE MINE LIMITED PARTNERSHIP pour lequel aucune fiche immobilière établie sous un numéro d'ordre n'a été ouverte au Registre des droits réels d'exploitation de ressources de l'État.

Le claim minier s'exerçant et situé en la Ville de Fermant, circonscription foncière de Saguenay, portant le numéro CDC99896 inscrit au Registre public des droits miniers, réels et immobiliers tenu par le Ministère de l'Énergie et des Ressources naturelles au nom de BLOOM LAKE GENERAL PARTNER LIMITED, à titre et en sa qualité de « *general partner* » de THE BLOOM LAKE IRON ORE MINE LIMITED PARTNERSHIP pour lequel aucune fiche immobilière établie sous un numéro d'ordre n'a été ouverte au Registre des droits réels d'exploitation de ressources de l'État.

Le claim minier s'exerçant et situé en la Ville de Fermant, circonscription foncière de Saguenay, portant le numéro CDC99897 inscrit au Registre public des droits miniers, réels et immobiliers tenu par le Ministère de l'Énergie et des Ressources naturelles au nom de BLOOM LAKE GENERAL PARTNER LIMITED, à titre et en sa qualité de « *general partner* » de THE BLOOM LAKE IRON ORE MINE LIMITED PARTNERSHIP pour lequel aucune fiche immobilière établie sous un numéro d'ordre n'a été ouverte au Registre des droits réels d'exploitation de ressources de l'État.

Le claim minier s'exerçant et situé en la Ville de Fermant, circonscription foncière de Saguenay, portant le numéro CDC99898 inscrit au Registre public des droits miniers, réels et immobiliers tenu par le Ministère de l'Énergie et des Ressources naturelles au nom de BLOOM LAKE GENERAL PARTNER LIMITED, à titre et en sa qualité de « *general partner* » de THE BLOOM LAKE IRON ORE MINE LIMITED PARTNERSHIP pour lequel aucune fiche immobilière établie sous un numéro d'ordre n'a été ouverte au Registre des droits réels d'exploitation de ressources de l'État.

Le claim minier s'exerçant et situé en la Ville de Fermant, circonscription foncière de Saguenay, portant le numéro CDC99904 inscrit au Registre public des droits miniers, réels et immobiliers tenu par le Ministère de l'Énergie et des Ressources naturelles au nom de BLOOM LAKE GENERAL PARTNER LIMITED, à titre et en sa

- 19 -

qualité de « *general partner* » de THE BLOOM LAKE IRON ORE MINE LIMITED PARTNERSHIP pour lequel aucune fiche immobilière établie sous un numéro d'ordre n'a été ouverte au Registre des droits réels d'exploitation de ressources de l'État.

Le claim minier s'exerçant et situé en la Ville de Fermant, circonscription foncière de Saguenay, portant le numéro CDC99905 inscrit au Registre public des droits miniers, réels et immobiliers tenu par le Ministère de l'Énergie et des Ressources naturelles au nom de BLOOM LAKE GENERAL PARTNER LIMITED, à titre et en sa qualité de « *general partner* » de THE BLOOM LAKE IRON ORE MINE LIMITED PARTNERSHIP pour lequel aucune fiche immobilière établie sous un numéro d'ordre n'a été ouverte au Registre des droits réels d'exploitation de ressources de l'État.

Le claim minier s'exerçant et situé dans le Territoire non-organisé de Rivière-Mouchalagane, circonscription foncière de Saguenay, portant le numéro CDC99936 inscrit au Registre public des droits miniers, réels et immobiliers tenu par le Ministère de l'Énergie et des Ressources naturelles au nom de BLOOM LAKE GENERAL PARTNER LIMITED, à titre et en sa qualité de « *general partner* » de THE BLOOM LAKE IRON ORE MINE LIMITED PARTNERSHIP pour lequel aucune fiche immobilière établie sous un numéro d'ordre n'a été ouverte au Registre des droits réels d'exploitation de ressources de l'État.

Le claim minier s'exerçant et situé dans le Territoire non-organisé de Rivière-Mouchalagane, circonscription foncière de Saguenay, portant le numéro CDC99937 inscrit au Registre public des droits miniers, réels et immobiliers tenu par le Ministère de l'Énergie et des Ressources naturelles au nom de BLOOM LAKE GENERAL PARTNER LIMITED, à titre et en sa qualité de « *general partner* » de THE BLOOM LAKE IRON ORE MINE LIMITED PARTNERSHIP pour lequel aucune fiche immobilière établie sous un numéro d'ordre n'a été ouverte au Registre des droits réels d'exploitation de ressources de l'État.

Le claim minier s'exerçant et situé dans le Territoire non-organisé de Rivière-Mouchalagane, circonscription foncière de Saguenay, portant le numéro CDC99938 inscrit au Registre public des droits miniers, réels et immobiliers tenu par le Ministère de l'Énergie et des Ressources naturelles au nom de BLOOM LAKE GENERAL PARTNER LIMITED, à titre et en sa qualité de « *general partner* » de THE BLOOM LAKE IRON ORE MINE LIMITED PARTNERSHIP pour lequel aucune fiche immobilière établie sous un numéro d'ordre n'a été ouverte au Registre des droits réels d'exploitation de ressources de l'État.

Le claim minier s'exerçant et situé dans le Territoire non-organisé de Rivière-Mouchalagane, circonscription foncière de Saguenay, portant le numéro CDC99939 inscrit au Registre public des droits miniers, réels et immobiliers tenu par le Ministère de l'Énergie et des Ressources naturelles au nom de BLOOM LAKE GENERAL PARTNER LIMITED, à titre et en sa qualité de « *general partner* » de THE BLOOM LAKE IRON ORE MINE LIMITED PARTNERSHIP

- 20 -

pour lequel aucune fiche immobilière établie sous un numéro d'ordre n'a été ouverte au Registre des droits réels d'exploitation de ressources de l'État.

Le claim minier s'exerçant et situé en la Ville de Fermont, circonscription foncière de Saguenay, portant le numéro CDC99951 inscrit au Registre public des droits miniers, réels et immobiliers tenu par le Ministère de l'Énergie et des Ressources naturelles au nom de BLOOM LAKE GENERAL PARTNER LIMITED, à titre et en sa qualité de « *general partner* » de THE BLOOM LAKE IRON ORE MINE LIMITED PARTNERSHIP pour lequel aucune fiche immobilière établie sous un numéro d'ordre n'a été ouverte au Registre des droits réels d'exploitation de ressources de l'État.

Le claim minier s'exerçant et situé en la Ville de Fermont, circonscription foncière de Saguenay, portant le numéro CDC99952 inscrit au Registre public des droits miniers, réels et immobiliers tenu par le Ministère de l'Énergie et des Ressources naturelles au nom de BLOOM LAKE GENERAL PARTNER LIMITED, à titre et en sa qualité de « *general partner* » de THE BLOOM LAKE IRON ORE MINE LIMITED PARTNERSHIP pour lequel aucune fiche immobilière établie sous un numéro d'ordre n'a été ouverte au Registre des droits réels d'exploitation de ressources de l'État.

Le claim minier s'exerçant et situé en la Ville de Fermont, circonscription foncière de Saguenay, portant le numéro CDC99953 inscrit au Registre public des droits miniers, réels et immobiliers tenu par le Ministère de l'Énergie et des Ressources naturelles au nom de BLOOM LAKE GENERAL PARTNER LIMITED, à titre et en sa qualité de « *general partner* » de THE BLOOM LAKE IRON ORE MINE LIMITED PARTNERSHIP pour lequel aucune fiche immobilière établie sous un numéro d'ordre n'a été ouverte au Registre des droits réels d'exploitation de ressources de l'État.

Le claim minier s'exerçant et situé en la Ville de Fermont, circonscription foncière de Saguenay, portant le numéro CDC99954 inscrit au Registre public des droits miniers, réels et immobiliers tenu par le Ministère de l'Énergie et des Ressources naturelles au nom de BLOOM LAKE GENERAL PARTNER LIMITED, à titre et en sa qualité de « *general partner* » de THE BLOOM LAKE IRON ORE MINE LIMITED PARTNERSHIP pour lequel aucune fiche immobilière établie sous un numéro d'ordre n'a été ouverte au Registre des droits réels d'exploitation de ressources de l'État.

Le claim minier s'exerçant et situé en la Ville de Fermont, circonscription foncière de Saguenay, portant le numéro CDC99956 inscrit au Registre public des droits miniers, réels et immobiliers tenu par le Ministère de l'Énergie et des Ressources naturelles au nom de BLOOM LAKE GENERAL PARTNER LIMITED, à titre et en sa qualité de « *general partner* » de THE BLOOM LAKE IRON ORE MINE LIMITED PARTNERSHIP pour lequel aucune fiche immobilière établie sous un numéro d'ordre n'a été ouverte au Registre des droits réels d'exploitation de ressources de l'État.

- 21 -

Le claim minier s'exerçant et situé en la Ville de Fermont, circonscription foncière de Saguenay, portant le numéro CDC99957 inscrit au Registre public des droits miniers, réels et immobiliers tenu par le Ministère de l'Énergie et des Ressources naturelles au nom de BLOOM LAKE GENERAL PARTNER LIMITED, à titre et en sa qualité de « *general partner* » de THE BLOOM LAKE IRON ORE MINE LIMITED PARTNERSHIP pour lequel aucune fiche immobilière établie sous un numéro d'ordre n'a été ouverte au Registre des droits réels d'exploitation de ressources de l'État.

Le claim minier s'exerçant et situé dans le Territoire non-organisé de Rivière-Mouchalagane, circonscription foncière de Saguenay, portant le numéro CDC99969 inscrit au Registre public des droits miniers, réels et immobiliers tenu par le Ministère de l'Énergie et des Ressources naturelles au nom de BLOOM LAKE GENERAL PARTNER LIMITED, à titre et en sa qualité de « *general partner* » de THE BLOOM LAKE IRON ORE MINE LIMITED PARTNERSHIP pour lequel aucune fiche immobilière établie sous un numéro d'ordre n'a été ouverte au Registre des droits réels d'exploitation de ressources de l'État.

Le claim minier s'exerçant et situé dans le Territoire non-organisé de Rivière-Mouchalagane, circonscription foncière de Saguenay, portant le numéro CDC99970 inscrit au Registre public des droits miniers, réels et immobiliers tenu par le Ministère de l'Énergie et des Ressources naturelles au nom de BLOOM LAKE GENERAL PARTNER LIMITED, à titre et en sa qualité de « *general partner* » de THE BLOOM LAKE IRON ORE MINE LIMITED PARTNERSHIP pour lequel aucune fiche immobilière établie sous un numéro d'ordre n'a été ouverte au Registre des droits réels d'exploitation de ressources de l'État.

Le claim minier s'exerçant et situé dans le Territoire non-organisé de Rivière-Mouchalagane, circonscription foncière de Saguenay, portant le numéro CDC99971 inscrit au Registre public des droits miniers, réels et immobiliers tenu par le Ministère de l'Énergie et des Ressources naturelles au nom de BLOOM LAKE GENERAL PARTNER LIMITED, à titre et en sa qualité de « *general partner* » de THE BLOOM LAKE IRON ORE MINE LIMITED PARTNERSHIP pour lequel aucune fiche immobilière établie sous un numéro d'ordre n'a été ouverte au Registre des droits réels d'exploitation de ressources de l'État.

Le claim minier s'exerçant et situé dans le Territoire non-organisé de Rivière-Mouchalagane, circonscription foncière de Saguenay, portant le numéro CDC99972 inscrit au Registre public des droits miniers, réels et immobiliers tenu par le Ministère de l'Énergie et des Ressources naturelles au nom de BLOOM LAKE GENERAL PARTNER LIMITED, à titre et en sa qualité de « *general partner* » de THE BLOOM LAKE IRON ORE MINE LIMITED PARTNERSHIP pour lequel aucune fiche immobilière établie sous un numéro d'ordre n'a été ouverte au Registre des droits réels d'exploitation de ressources de l'État.

- 22 -

Le claim minier s'exerçant et situé en la Ville de Fermont et dans le Territoire non-organisé de Rivière-Mouchalagane, circonscription foncière de Saguenay, portant le numéro CDC2082925 inscrit au Registre public des droits miniers, réels et immobiliers tenu par le Ministère de l'Énergie et des Ressources naturelles au nom de BLOOM LAKE GENERAL PARTNER LIMITED, à titre et en sa qualité de « *general partner* » de THE BLOOM LAKE IRON ORE MINE LIMITED PARTNERSHIP pour lequel aucune fiche immobilière établie sous un numéro d'ordre n'a été ouverte au Registre des droits réels d'exploitation de ressources de l'État.

Le claim minier s'exerçant et situé en la Ville de Fermont, circonscription foncière de Saguenay, portant le numéro CDC2082970 inscrit au Registre public des droits miniers, réels et immobiliers tenu par le Ministère de l'Énergie et des Ressources naturelles au nom de BLOOM LAKE GENERAL PARTNER LIMITED, à titre et en sa qualité de « *general partner* » de THE BLOOM LAKE IRON ORE MINE LIMITED PARTNERSHIP pour lequel aucune fiche immobilière établie sous un numéro d'ordre n'a été ouverte au Registre des droits réels d'exploitation de ressources de l'État.

-D-

DÉSIGNATION AU REGISTRE PUBLIC DES DROITS MINIERS, RÉELS ET IMMOBILIERS DU MINISTÈRE DE L'ÉNERGIE ET DES RESSOURCES NATURELLES

Droit	Numéro
Bail Minier	BM877
Claim Minier	CDC98877
Claim Minier	CDC98878
Claim Minier	CDC98886
Claim Minier	CDC98894
Claim Minier	CDC98895
Claim Minier	CDC98884
Claim Minier	CDC98885
Claim Minier	CDC98886
Claim Minier	CDC98887
Claim Minier	CDC98888
Claim Minier	CDC98889
Claim Minier	CDC98890
Claim Minier	CDC98891
Claim Minier	CDC98892
Claim Minier	CDC98894
Claim Minier	CDC98895
Claim Minier	CDC98896
Claim Minier	CDC98897
Claim Minier	CDC98898
Claim Minier	CDC99902
Claim Minier	CDC99903

Dion	Numero
Claim Minier	CDC99904
Claim Minier	CDC99905
Claim Minier	CDC99910
Claim Minier	CDC99911
Claim Minier	CDC99918
Claim Minier	CDC99919
Claim Minier	CDC99935
Claim Minier	CDC99936
Claim Minier	CDC99937
Claim Minier	CDC99938
Claim Minier	CDC99939
Claim Minier	CDC99951
Claim Minier	CDC99952
Claim Minier	CDC99953
Claim Minier	CDC99954
Claim Minier	CDC99956
Claim Minier	CDC99957
Claim Minier	CDC99965
Claim Minier	CDC99966
Claim Minier	CDC99967
Claim Minier	CDC99968
Claim Minier	CDC99969
Claim Minier	CDC99970
Claim Minier	CDC99971
Claim Minier	CDC99972
Claim Minier	CDC1133844
Claim Minier	CDC1133845
Claim Minier	CDC1133846
Claim Minier	CDC1133847
Claim Minier	CDC2082920
Claim Minier	CDC2082921
Claim Minier	CDC2082922
Claim Minier	CDC2082923
Claim Minier	CDC2082925
Claim Minier	CDC2082926
Claim Minier	CDC2082927
Claim Minier	CDC2082928
Claim Minier	CDC2082929
Claim Minier	CDC2082930
Claim Minier	CDC2082931
Claim Minier	CDC2082932
Claim Minier	CDC2082933
Claim Minier	CDC2082934

Drone	Nom
Claim Minier	CDC2082935
Claim Minier	CDC2082936
Claim Minier	CDC2082937
Claim Minier	CDC2082938
Claim Minier	CDC2082939
Claim Minier	CDC2082940
Claim Minier	CDC2082941
Claim Minier	CDC2082942
Claim Minier	CDC2082943
Claim Minier	CDC2082944
Claim Minier	CDC2082945
Claim Minier	CDC2082946
Claim Minier	CDC2082947
Claim Minier	CDC2082948
Claim Minier	CDC2082949
Claim Minier	CDC2082950
Claim Minier	CDC2082951
Claim Minier	CDC2082952
Claim Minier	CDC2082953
Claim Minier	CDC2082954
Claim Minier	CDC2082955
Claim Minier	CDC2082956
Claim Minier	CDC2082957
Claim Minier	CDC2082958
Claim Minier	CDC2082959
Claim Minier	CDC2082960
Claim Minier	CDC2082961
Claim Minier	CDC2082962
Claim Minier	CDC2082963
Claim Minier	CDC2082964
Claim Minier	CDC2082965
Claim Minier	CDC2082966
Claim Minier	CDC2082967
Claim Minier	CDC2082968
Claim Minier	CDC2082969
Claim Minier	CDC2082970
Claim Minier	CDC2082971
Claim Minier	CDC2082972
Claim Minier	CDC2082973
Claim Minier	CDC2082974
Claim Minier	CDC2082975
Claim Minier	CDC2082976
Claim Minier	CDC2082977

- 25 -

Don	Numéro
Claim Minier	CDC2082978
Claim Minier	CDC2082979
Claim Minier	CDC2082980
Claim Minier	CDC2082981
Claim Minier	CDC2177003
Claim Minier	CDC2183070
Claim Minier	CDC2188096

(hereinafter collectively called the « Immovable »)

Amount of the claim

As of the date hereof, the Debtor owes to the Creditor the sum, due in date of December 31, 2014, in the total amount of ONE MILLION FORTY-THREE THOUSAND EIGHT HUNDRED FIFTY DOLLARS AND NINETY-NINE CENTS (\$1,043,850.99).

The work executed by the Creditor has increased the value of the Immovable by an amount equal to or greater to ONE MILLION FORTY-THREE THOUSAND EIGHT HUNDRED FIFTY DOLLARS AND NINETY-NINE CENTS (\$1,043,850.99).

The work has not yet been completed or has not been completed for more than thirty (30) days).

THEREFORE, the Creditor requires the registration of a legal hypothec resulting from its participation in the construction or the renovation against the Immovable in the index of immovable of the property described above, the land files identified by

- 26 -

a serial number described above and in the index of names.

SIGNED at Baie-Comeau, Province of Québec, on January 26, 2015.

HATCH LTD.

By: 
Eric Moreau
Authorized representative


CERTIFICATE

Re: Notice of Legal Hypothec in favour of Hatch Ltd., legal person having taken part in the construction or renovation of an immovable, by Hatch Ltd., represented by Eric Moreau, executed at Baie-Comeau, Province of Québec, on January 26, 2015.

I, Guillaume Brassard, Notary, practising at Baie-Comeau, Province of Quebec, certify that:

1. I have verified the identity, quality and capacity of the Creditor to the foregoing Notice;
2. This Notice is valid as to its form;
3. This Notice represents the will expressed by the said Creditor; and,
4. This Notice is exact as to its content.

CERTIFIED in the City of Baie-Comeau, Province of Québec, on the twenty-sixth (26th) day of January, Two Thousand Fifteen (2015).


Name: Guillaume Brassard
Quality: Notary
Address: 330 Lusalle Boulevard
Baie-Comeau, Québec, G4Z 2S5

COPIE CONFORME AU FAC-SIMILÉ
RECU PAR TÉLÉCOPIEUR ET TEL
QUÉ PRÉCISÉ À L'ATTESTATION
ANNEXÉE


HUISSIER DE JUSTICE

2015 -01- 21 ^{14:30}
heure-minute

21 309 183
(AR 6 814 160)

**AVIS D'HYPOTHÈQUE LÉGALE D'UNE PERSONNE
AYANT PARTICIPÉ À LA CONSTRUCTION OU
LA RÉNOVATION D'UN IMMEUBLE
(Arts. 2724 et suiv. ainsi que l'art. 3034 C.c.Q)**

DATE ET LIEU

Le vingt (20) janvier de l'an deux mille quinze (2015), à Sept-Îles,
province de Québec.

NATURE DE L'AVIS

Avis d'hypothèque légale d'une personne ayant participé à la
construction ou à la rénovation d'un immeuble.

DÉSIGNATION DES PERSONNES VISÉES PAR L'AVIS

**MINISTÈRE DE L'ÉNERGIE ET DES RESSOURCES
NATURELLES**, dont le bureau de la sous-ministre est situé au
5700, 4^{ième} Avenue Ouest, bureau A 301, Ville de Québec,
province de Québec, G1H 6R1.

(ci-après le « Propriétaire »)

**THE BLOOM LAKE IRON ORE MINE LIMITED
PARTNERSHIP** (NEQ 3365994436), société non constituée au
Québec, agissant et représentée par son commandité/ »general

partner » **BLOOM LAKE GENERAL PARTNER LIMITED**, ladite société ayant son domicile élu au 1155, rue University, bureau 508, Montréal, province de Québec, H3B 3A7, laquelle société agit et est également parfois représentée par son « manager » **CLIFFS QUEBEC IRON MINING LIMITED**;

ET

BLOOM LAKE GENERAL PARTNER LIMITED (NEQ 1165995169), à titre et en sa qualité de « general partner » de **THE BLOOM LAKE IRON ORE MINE LIMITED PARTNERSHIP** (NEQ 3365994436), ladite Bloom Lake General Partner Limited ayant été constituée en vertu de la *Loi sur les sociétés* par actions (Ontario), ayant son domicile élu au 1155, rue University, bureau 508, Montréal, province de Québec, H3B 3A7.

(ci-après collectivement et/ou individuellement désignées la « Débitrice » et/ou le « Locataire » et/ou « Propriétaire des droits miniers et d'exploitation »)

DÉSIGNATION DE LA PERSONNE DONNANT L'AVIS

Luc Dion, avocat, exerçant sa profession au sein de l'étude **BESNIER DION RONDEAU**, s.e.n.c., au 865, boulevard Laure, à Sept-Îles, province de Québec, G4R 1Y6, procureurs de la Créancière ci-après désignée.

DÉSIGNATION DE LA CRÉANCIÈRE ET BÉNÉFICIAIRE DE L'AVIS

SHETUSH-ONDEL INC., personne morale légalement constituée, ayant son siège au 283, boulevard des Montagnais, Sept-Îles, province de Québec, G4R 5R1, district judiciaire de Mingan;

(ci-après la « Créancière »)

MONTANT DE LA CRÉANCE

À la demande du propriétaire la Créancière a procédé à des travaux de construction d'un immeuble.

La créance de la Créancière s'établit actuellement à la somme de CINQ CENT DIX MILLE CENT QUATORZE DOLLARS ET CINQUANTE-SEPT SOUS (510 114.57\$) incluant les taxes, plus les intérêts, le tout sauf à parfaire en plus des frais et honoraires du présent avis ainsi que tous les frais pouvant être réclamés par la loi.

Les travaux exécutés ont donné à l'immeuble une plus-value au moins égale à la valeur des travaux impayés

DÉSIGNATION DU BIEN

DÉSIGNATION

« Tous les droits, titres et intérêts de la Débitrice dans les lots ci-après mentionnés, ainsi que dans toutes les constructions, rénovations, restaurations, améliorations, réaménagement et additions érigés sur les immeubles connus et désignés comme étant les lots numéros **DEUX, TROIS, QUATRE, CINQ, SIX, SEPT et HUIT (2,3,4,5,6,7 et 8)** au cadastre officiel du Canton de Normanville, et le lot **NEUF (9)** au cadastre officiel du Canton de Lislois, tous dans la circonscription foncière de Saguenay.

Avec tous ce qui est ou sera incorporé attaché, réuni ou uni pas accession à ces immeubles et qui est considéré être immeuble en vertu de la loi ».

DÉSIGNATION DE DROITS RÉELS D'EXPLOITATION DE RESSOURCES DE L'ÉTAT POUR LESQUELS DES FICHES IMMOBILIÈRES ONT ÉTÉ ÉTABLIES SOUS UN NUMÉRO D'ORDRE AU REGISTRE DES DROITS RÉELS D'EXPLOITATIONS DE RESSOURCES DE L'ÉTAT

Le Bail Minier Numéro 877 originairement consenti par le Gouvernement du Québec représenté par le Ministre des

Ressources naturelles et de la Faune en faveur de CONSOLIDATED THOMPSON IRON MINES LIMITED, exécuté sous seing privé, à Québec, le 14 avril 2009, sous le numéro BM877, publié au Bureau de la publicité des droits de la circonscription foncière de Saguenay sous le numéro 16 115 987, connu et désigné comme étant la fiche immobilière établie sous le numéro d'ordre 97-A-821 au Registre des droits réels d'exploitation de ressources de l'État, pour la circonscription foncière de Saguenay.

Cet immeuble correspond en tout à celui qui a justifié l'établissement de ladite fiche immobilière.

Avec tous les droits réels d'exploitation de ressources de l'État, incluant les constructions, rénovations, restaurations, améliorations, réaménagement et additions et incluant, notamment, les parcs à résidus miniers, les ateliers, usines et autres installations nécessaires à des activités minières érigés sur ledit immeuble, le cas échéant.

Aux termes d'un acte de transfert publié au Bureau de la publicité des droits de la circonscription foncière de Saguenay, le 28 juillet 2009, sous le numéro 16 414 644, CONSOLIDATED THOMPSON IRON MINES LIMITED a transféré ses droits dans et lui résultant du Bail Minier BM877, dans la fiche immobilière établie sous le numéro d'ordre 97-A-821 et dans lesdites constructions, structures et additions à BLOOM LAKE GENERAL PARTNER LIMITED à titre et en sa qualité de « *general partner* » de THE BLOOM LAKE IRON ORE MINE LIMITED PARTNERSHIP.

Le claim minier portant le numéro CDC99894 inscrit au Registre public des droits miniers, réels et immobiliers tenu par le Ministère de l'Énergie et des Ressources naturelles et connu et désigné comme étant la fiche immobilière établie sous le numéro d'ordre 97-A-1 459 au Registre des droits réels d'exploitation de ressources de l'État, pour la circonscription foncière de Saguenay. Cet immeuble correspond en tout à celui qui a justifié

l'établissement de ladite fiche immobilière.

Le claim minier portant le numéro CDC99895 inscrit au Registre public des droits miniers, réels et immobiliers tenu par le Ministère de l'Énergie et des Ressources naturelles et connu et désigné comme étant la fiche immobilière établie sous le numéro d'ordre 97-A-1 460 au Registre des droits réels d'exploitation de ressources de l'État, pour la circonscription foncière de Saguenay. Cet immeuble correspond en tout à celui qui a justifié l'établissement de ladite fiche immobilière.

Le claim minier portant le numéro CDC99902 inscrit au Registre public des droits miniers, réels et immobiliers tenu par le Ministère de l'Énergie et des Ressources naturelles et connu et désigné comme étant la fiche immobilière établie sous le numéro d'ordre 97-A-1 461 au Registre des droits réels d'exploitation de ressources de l'État, pour la circonscription foncière de Saguenay. Cet immeuble correspond en tout à celui qui a justifié l'établissement de ladite fiche immobilière.

Le claim minier portant le numéro CDC99903 inscrit au Registre public des droits miniers, réels et immobiliers tenu par le Ministère de l'Énergie et des Ressources naturelles et connu et désigné comme étant la fiche immobilière établie sous le numéro d'ordre 97-A-1 462 au Registre des droits réels d'exploitation de ressources de l'État, pour la circonscription foncière de Saguenay. Cet immeuble correspond en tout à celui qui a justifié l'établissement de ladite fiche immobilière.

Le claim minier portant le numéro CDC99910 inscrit au Registre public des droits miniers, réels et immobiliers tenu par le Ministère de l'Énergie et des Ressources naturelles et connu et désigné comme étant la fiche immobilière établie sous le numéro d'ordre 97-A-1 463 au Registre des droits réels d'exploitation de ressources de l'État, pour la circonscription foncière de Saguenay. Cet immeuble correspond en tout à celui qui a justifié l'établissement de ladite fiche immobilière.

Le claim minier portant le numéro CDC99911 inscrit au Registre

public des droits miniers, réels et immobiliers tenu par le Ministère de l'Énergie et des Ressources naturelles et connu et désigné comme étant la fiche immobilière établie sous le numéro d'ordre 97-A-1 464 au le Registre des droits réels d'exploitation de ressources de l'État, pour la circonscription foncière de Saguenay. Cet immeuble correspond en tout à celui qui a justifié l'établissement de ladite fiche immobilière.

Le claim minier portant le numéro CDC99918 inscrit au Registre public des droits miniers, réels et immobiliers tenu par le Ministère de l'Énergie et des Ressources naturelles et connu et désigné comme étant la fiche immobilière établie sous le numéro d'ordre 97-A-1 487 au Registre des droits réels d'exploitation de ressources de l'État, pour la circonscription foncière de Saguenay. Cet immeuble correspond en tout à celui qui a justifié l'établissement de ladite fiche immobilière.

Le claim minier portant le numéro CDC99919 inscrit au Registre public des droits miniers, réels et immobiliers tenu par le Ministère de l'Énergie et des Ressources naturelles et connu et désigné comme étant la fiche immobilière établie sous le numéro d'ordre 97-A-1 465 au Registre des droits réels d'exploitation de ressources de l'État, pour la circonscription foncière de Saguenay. Cet immeuble correspond en tout à celui qui a justifié l'établissement de ladite fiche immobilière.

Le claim minier portant le numéro CDC99935 inscrit au Registre public des droits miniers, réels et immobiliers tenu par le Ministère de l'Énergie et des Ressources naturelles et connu et désigné comme étant la fiche immobilière établie sous le numéro d'ordre 97-A-1 466 au Registre des droits réels d'exploitation de ressources de l'État, pour la circonscription foncière de Saguenay. Cet immeuble correspond en tout à celui qui a justifié l'établissement de ladite fiche immobilière.

Le claim minier portant le numéro CDC99965 inscrit au Registre public des droits miniers, réels et immobiliers tenu par le Ministère de l'Énergie et des Ressources naturelles et connu et désigné comme étant la fiche immobilière établie sous le numéro d'ordre

97-A-1467 au Registre des droits réels d'exploitation de ressources de l'État, pour la circonscription foncière de Saguenay. Cet immeuble correspond en tout à celui qui a justifié l'établissement de ladite fiche immobilière.

Le claim minier portant le numéro CDC99966 inscrit au Registre public des droits miniers, réels et immobiliers tenu par le Ministère de l'Énergie et des Ressources naturelles et connu et désigné comme étant la fiche immobilière établie sous le numéro d'ordre 97-A-1468 au Registre des droits réels d'exploitation de ressources de l'État, pour la circonscription foncière de Saguenay. Cet immeuble correspond en tout à celui qui a justifié l'établissement de ladite fiche immobilière.

Le claim minier portant le numéro CDC99967 inscrit au Registre public des droits miniers, réels et immobiliers tenu par le Ministère de l'Énergie et des Ressources naturelles et connu et désigné comme étant la fiche immobilière établie sous le numéro d'ordre 97-A-1469 au Registre des droits réels d'exploitation de ressources de l'État, pour la circonscription foncière de Saguenay. Cet immeuble correspond en tout à celui qui a justifié l'établissement de ladite fiche immobilière.

Le claim minier portant le numéro CDC99968 inscrit au Registre public des droits miniers, réels et immobiliers tenu par le Ministère de l'Énergie et des Ressources naturelles et connu et désigné comme étant la fiche immobilière établie sous le numéro d'ordre 97-A-1470 au Registre des droits réels d'exploitation de ressources de l'État, pour la circonscription foncière de Saguenay. Cet immeuble correspond en tout à celui qui a justifié l'établissement de ladite fiche immobilière.

Le claim minier portant le numéro CDC1133844 inscrit au Registre public des droits miniers, réels et immobiliers tenu par le Ministère de l'Énergie et des Ressources naturelles et connu et désigné comme étant la fiche immobilière établie sous le numéro d'ordre 97-A-1471 au Registre des droits réels d'exploitation de ressources de l'État, pour la circonscription foncière de Saguenay. Cet immeuble correspond en tout à celui qui a justifié

l'établissement de ladite fiche immobilière.

Le claim minier portant le numéro CDC1133845 inscrit au Registre public des droits miniers, réels et immobiliers tenu par le Ministère de l'Énergie et des Ressources naturelles et connu et désigné comme étant la fiche immobilière établie sous le numéro d'ordre 97-A-1472 au Registre des droits réels d'exploitation de ressources de l'État, pour la circonscription foncière de Saguenay. Cet immeuble correspond en tout à celui qui a justifié l'établissement de ladite fiche immobilière.

Le claim minier portant le numéro CDC1133846 inscrit au Registre public des droits miniers, réels et immobiliers tenu par le Ministère de l'Énergie et des Ressources naturelles et connu et désigné comme étant la fiche immobilière établie sous le numéro d'ordre 97-A-1473 au Registre des droits réels d'exploitation de ressources de l'État, pour la circonscription foncière de Saguenay. Cet immeuble correspond en tout à celui qui a justifié l'établissement de ladite fiche immobilière.

Le claim minier portant le numéro CDC1133847 inscrit au Registre public des droits miniers, réels et immobiliers tenu par le Ministère de l'Énergie et des Ressources naturelles et connu et désigné comme étant la fiche immobilière établie sous le numéro d'ordre 97-A-1474 au Registre des droits réels d'exploitation de ressources de l'État, pour la circonscription foncière de Saguenay. Cet immeuble correspond en tout à celui qui a justifié l'établissement de ladite fiche immobilière.

Le claim minier portant le numéro CDC2082920 inscrit au Registre public des droits miniers, réels et immobiliers tenu par le Ministère de l'Énergie et des Ressources naturelles et connu et désigné comme étant la fiche immobilière établie sous le numéro d'ordre 97-A-1475 au Registre des droits réels d'exploitation de ressources de l'État, pour la circonscription foncière de Saguenay. Cet immeuble correspond en tout à celui qui a justifié l'établissement de ladite fiche immobilière.

Le claim minier portant le numéro CDC2082921 inscrit au Registre

public des droits miniers, réels et immobiliers tenu par le Ministère de l'Énergie et des Ressources naturelles et connu et désigné comme étant la fiche immobilière établie sous le numéro d'ordre 97-A-1 476 au Registre des droits réels d'exploitation de ressources de l'État, pour la circonscription foncière de Saguenay. Cet immeuble correspond en tout à celui qui a justifié l'établissement de ladite fiche immobilière.

Le claim minier portant le numéro CDC2082922 inscrit au Registre public des droits miniers, réels et immobiliers tenu par le Ministère de l'Énergie et des Ressources naturelles et connu et désigné comme étant la fiche immobilière établie sous le numéro d'ordre 97-A-1 477 au Registre des droits réels d'exploitation de ressources de l'État, pour la circonscription foncière de Saguenay. Cet immeuble correspond en tout à celui qui a justifié l'établissement de ladite fiche immobilière.

Le claim minier portant le numéro CDC2082923 inscrit au Registre public des droits miniers, réels et immobiliers tenu par le Ministère de l'Énergie et des Ressources naturelles et connu et désigné comme étant la fiche immobilière établie sous le numéro d'ordre 97-A-1 478 au Registre des droits réels d'exploitation de ressources de l'État, pour la circonscription foncière de Saguenay. Cet immeuble correspond en tout à celui qui a justifié l'établissement de ladite fiche immobilière.

Le claim minier portant le numéro CDC2082926 inscrit au Registre public des droits miniers, réels et immobiliers tenu par le Ministère de l'Énergie et des Ressources naturelles et connu et désigné comme étant la fiche immobilière établie sous le numéro d'ordre 97-A-1 479 au Registre des droits réels d'exploitation de ressources de l'État, pour la circonscription foncière de Saguenay. Cet immeuble correspond en tout à celui qui a justifié l'établissement de ladite fiche immobilière.

Le claim minier portant le numéro CDC2082927 inscrit au Registre public des droits miniers, réels et immobiliers tenu par le Ministère de l'Énergie et des Ressources naturelles et connu et désigné comme étant la fiche immobilière établie sous le numéro d'ordre

97-A-1 480 au Registre des droits réels d'exploitation de ressources de l'État, pour la circonscription foncière de Saguenay. Cet immeuble correspond en tout à celui qui a justifié l'établissement de ladite fiche immobilière.

Le claim minier portant le numéro CDC2082928 inscrit au Registre public des droits miniers, réels et immobiliers tenu par le Ministère de l'Énergie et des Ressources naturelles et connu et désigné comme étant la fiche immobilière établie sous le numéro d'ordre 97-A-1481 au Registre des droits réels d'exploitation de ressources de l'État, pour la circonscription foncière de Saguenay. Cet immeuble correspond en tout à celui qui a justifié l'établissement de ladite fiche immobilière.

Le claim minier portant le numéro CDC2082929 inscrit au Registre public des droits miniers, réels et immobiliers tenu par le Ministère de l'Énergie et des Ressources naturelles et connu et désigné comme étant la fiche immobilière établie sous le numéro d'ordre 97-A-1482 au Registre des droits réels d'exploitation de ressources de l'État, pour la circonscription foncière de Saguenay. Cet immeuble correspond en tout à celui qui a justifié l'établissement de ladite fiche immobilière.

Le claim minier portant le numéro CDC2082930 inscrit au Registre public des droits miniers, réels et immobiliers tenu par le Ministère de l'Énergie et des Ressources naturelles et connu et désigné comme étant la fiche immobilière établie sous le numéro d'ordre 97-A-1483 au Registre des droits réels d'exploitation de ressources de l'État, pour la circonscription foncière de Saguenay. Cet immeuble correspond en tout à celui qui a justifié l'établissement de ladite fiche immobilière.

Le claim minier portant le numéro CDC2082931 inscrit au Registre public des droits miniers, réels et immobiliers tenu par le Ministère de l'Énergie et des Ressources naturelles et connu et désigné comme étant la fiche immobilière établie sous le numéro d'ordre 97-A-1484 au Registre des droits réels d'exploitation de ressources de l'État, pour la circonscription foncière de Saguenay. Cet immeuble correspond en tout à celui qui a justifié

l'établissement de ladite fiche immobilière.

Le claim minier portant le numéro CDC2082932 inscrit au Registre public des droits miniers, réels et immobiliers tenu par le Ministère de l'Énergie et des Ressources naturelles et connu et désigné comme étant la fiche immobilière établie sous le numéro d'ordre 97-A-1 485 au Registre des droits réels d'exploitation de ressources de l'État, pour la circonscription foncière de Saguenay. Cet immeuble correspond en tout à celui qui a justifié l'établissement de ladite fiche immobilière.

Le claim minier portant le numéro CDC2082933 inscrit au Registre public des droits miniers, réels et immobiliers tenu par le Ministère de l'Énergie et des Ressources naturelles et connu et désigné comme étant la fiche immobilière établie sous le numéro d'ordre 97-A-1 486 au Registre des droits réels d'exploitation de ressources de l'État, pour la circonscription foncière de Saguenay. Cet immeuble correspond en tout à celui qui a justifié l'établissement de ladite fiche immobilière.

Le claim minier portant le numéro CDC2082934 inscrit au Registre public des droits miniers, réels et immobiliers tenu par le Ministère de l'Énergie et des Ressources naturelles et connu et désigné comme étant la fiche immobilière établie sous le numéro d'ordre 97-A-1 488 au Registre des droits réels d'exploitation de ressources de l'État, pour la circonscription foncière de Saguenay. Cet immeuble correspond en tout à celui qui a justifié l'établissement de ladite fiche immobilière.

Le claim minier portant le numéro CDC2082935 inscrit au Registre public des droits miniers, réels et immobiliers tenu par le Ministère de l'Énergie et des Ressources naturelles et connu et désigné comme étant la fiche immobilière établie sous le numéro d'ordre 97-A-1 489 au Registre des droits réels d'exploitation de ressources de l'État, pour la circonscription foncière de Saguenay. Cet immeuble correspond en tout à celui qui a justifié l'établissement de ladite fiche immobilière.

Le claim minier portant le numéro CDC2082936 inscrit au Registre

public des droits miniers, réels et immobiliers tenu par le Ministère de l'Énergie et des Ressources naturelles et connu et désigné comme étant la fiche immobilière établie sous le numéro d'ordre 97-A-1 490 au Registre des droits réels d'exploitation de ressources de l'État, pour la circonscription foncière de Saguenay. Cet immeuble correspond en tout à celui qui a justifié l'établissement de ladite fiche immobilière.

Le claim minier portant le numéro CDC2082937 inscrit au Registre public des droits miniers, réels et immobiliers tenu par le Ministère de l'Énergie et des Ressources naturelles et connu et désigné comme étant la fiche immobilière établie sous le numéro d'ordre 97-A-1 491 au Registre des droits réels d'exploitation de ressources de l'État, pour la circonscription foncière de Saguenay. Cet immeuble correspond en tout à celui qui a justifié l'établissement de ladite fiche immobilière.

Le claim minier portant le numéro CDC2082938 inscrit au Registre public des droits miniers, réels et immobiliers tenu par le Ministère de l'Énergie et des Ressources naturelles et connu et désigné comme étant la fiche immobilière établie sous le numéro d'ordre 97-A-1 492 au Registre des droits réels d'exploitation de ressources de l'État, pour la circonscription foncière de Saguenay. Cet immeuble correspond en tout à celui qui a justifié l'établissement de ladite fiche immobilière.

Le claim minier portant le numéro CDC2082939 inscrit au Registre public des droits miniers, réels et immobiliers tenu par le Ministère de l'Énergie et des Ressources naturelles et connu et désigné comme étant la fiche immobilière établie sous le numéro d'ordre 97-A-1 493 au Registre des droits réels d'exploitation de ressources de l'État, pour la circonscription foncière de Saguenay. Cet immeuble correspond en tout à celui qui a justifié l'établissement de ladite fiche immobilière.

Le claim minier portant le numéro CDC2082940 inscrit au Registre public des droits miniers, réels et immobiliers tenu par le Ministère de l'Énergie et des Ressources naturelles et connu et désigné comme étant la fiche immobilière établie sous le numéro d'ordre

97-A-1 494 au Registre des droits réels d'exploitation de ressources de l'État, pour la circonscription foncière de Saguenay. Cet immeuble correspond en tout à celui qui a justifié l'établissement de ladite fiche immobilière.

Le claim minier portant le numéro CDC2082941 inscrit au Registre public des droits miniers, réels et immobiliers tenu par le Ministère de l'Énergie et des Ressources naturelles et connu et désigné comme étant la fiche immobilière établie sous le numéro d'ordre 97-A-1 495 au Registre des droits réels d'exploitation de ressources de l'État, pour la circonscription foncière de Saguenay. Cet immeuble correspond en tout à celui qui a justifié l'établissement de ladite fiche immobilière.

Le claim minier portant le numéro CDC2082942 inscrit au Registre public des droits miniers, réels et immobiliers tenu par le Ministère de l'Énergie et des Ressources naturelles et connu et désigné comme étant la fiche immobilière établie sous le numéro d'ordre 97-A-1 496 au Registre des droits réels d'exploitation de ressources de l'État, pour la circonscription foncière de Saguenay. Cet immeuble correspond en tout à celui qui a justifié l'établissement de ladite fiche immobilière.

Le claim minier portant le numéro CDC2082943 inscrit au Registre public des droits miniers, réels et immobiliers tenu par le Ministère de l'Énergie et des Ressources naturelles et connu et désigné comme étant la fiche immobilière établie sous le numéro d'ordre 97-A-1 497 au Registre des droits réels d'exploitation de ressources de l'État, pour la circonscription foncière de Saguenay. Cet immeuble correspond en tout à celui qui a justifié l'établissement de ladite fiche immobilière.

Le claim minier portant le numéro CDC2082944 inscrit au Registre public des droits miniers, réels et immobiliers tenu par le Ministère de l'Énergie et des Ressources naturelles et connu et désigné comme étant la fiche immobilière établie sous le numéro d'ordre 97-A-1 498 au Registre des droits réels d'exploitation de ressources de l'État, pour la circonscription foncière de Saguenay. Cet immeuble correspond en tout à celui qui a justifié

l'établissement de ladite fiche immobilière.

Le claim minier portant le numéro CDC2082945 inscrit au Registre public des droits miniers, réels et immobiliers tenu par le Ministère de l'Énergie et des Ressources naturelles et connu et désigné comme étant la fiche immobilière établie sous le numéro d'ordre 97-A-1 499 au Registre des droits réels d'exploitation de ressources de l'État, pour la circonscription foncière de Saguenay. Cet immeuble correspond en tout à celui qui a justifié l'établissement de ladite fiche immobilière.

Le claim minier portant le numéro CDC2082946 inscrit au Registre public des droits miniers, réels et immobiliers tenu par le Ministère de l'Énergie et des Ressources naturelles et connu et désigné comme étant la fiche immobilière établie sous le numéro d'ordre 97-A-1 500 au Registre des droits réels d'exploitation de ressources de l'État, pour la circonscription foncière de Saguenay. Cet immeuble correspond en tout à celui qui a justifié l'établissement de ladite fiche immobilière.

Le claim minier portant le numéro CDC2082947 inscrit au Registre public des droits miniers, réels et immobiliers tenu par le Ministère de l'Énergie et des Ressources naturelles et connu et désigné comme étant la fiche immobilière établie sous le numéro d'ordre 97-A-1 501 au Registre des droits réels d'exploitation de ressources de l'État, pour la circonscription foncière de Saguenay. Cet immeuble correspond en tout à celui qui a justifié l'établissement de ladite fiche immobilière.

Le claim minier portant le numéro CDC2082948 inscrit au Registre public des droits miniers, réels et immobiliers tenu par le Ministère de l'Énergie et des Ressources naturelles et connu et désigné comme étant la fiche immobilière établie sous le numéro d'ordre 97-A-1 502 au Registre des droits réels d'exploitation de ressources de l'État, pour la circonscription foncière de Saguenay. Cet immeuble correspond en tout à celui qui a justifié l'établissement de ladite fiche immobilière.

Le claim minier portant le numéro CDC2082949 inscrit au Registre

public des droits miniers, réels et immobiliers tenu par le Ministère de l'Énergie et des Ressources naturelles et connu et désigné comme étant la fiche immobilière établie sous le numéro d'ordre 97-A-1 503 au Registre des droits réels d'exploitation de ressources de l'État, pour la circonscription foncière de Saguenay. Cet immeuble correspond en tout à celui qui a justifié l'établissement de ladite fiche immobilière.

Le claim minier portant le numéro CDC2082950 inscrit au Registre public des droits miniers, réels et immobiliers tenu par le Ministère de l'Énergie et des Ressources naturelles et connu et désigné comme étant la fiche immobilière établie sous le numéro d'ordre 97-A-1 504 au Registre des droits réels d'exploitation de ressources de l'État, pour la circonscription foncière de Saguenay. Cet immeuble correspond en tout à celui qui a justifié l'établissement de ladite fiche immobilière.

Le claim minier portant le numéro CDC2082951 inscrit au Registre public des droits miniers, réels et immobiliers tenu par le Ministère de l'Énergie et des Ressources naturelles et connu et désigné comme étant la fiche immobilière établie sous le numéro d'ordre 97-A-1 505 au Registre des droits réels d'exploitation de ressources de l'État, pour la circonscription foncière de Saguenay. Cet immeuble correspond en tout à celui qui a justifié l'établissement de ladite fiche immobilière.

Le claim minier portant le numéro CDC2082952 inscrit au Registre public des droits miniers, réels et immobiliers tenu par le Ministère de l'Énergie et des Ressources naturelles et connu et désigné comme étant la fiche immobilière établie sous le numéro d'ordre 97-A-1 506 au Registre des droits réels d'exploitation de ressources de l'État, pour la circonscription foncière de Saguenay. Cet immeuble correspond en tout à celui qui a justifié l'établissement de ladite fiche immobilière.

Le claim minier portant le numéro CDC2082953 inscrit au Registre public des droits miniers, réels et immobiliers tenu par le Ministère de l'Énergie et des Ressources naturelles et connu et désigné comme étant la fiche immobilière établie sous le numéro d'ordre

97-A-1 507 au Registre des droits réels d'exploitation de ressources de l'État, pour la circonscription foncière de Saguenay. Cet immeuble correspond en tout à celui qui a justifié l'établissement de ladite fiche immobilière.

Le claim minier portant le numéro CDC2082954 inscrit au Registre public des droits miniers, réels et immobiliers tenu par le Ministère de l'Énergie et des Ressources naturelles et connu et désigné comme étant la fiche immobilière établie sous le numéro d'ordre 97-A-1 508 au Registre des droits réels d'exploitation de ressources de l'État, pour la circonscription foncière de Saguenay. Cet immeuble correspond en tout à celui qui a justifié l'établissement de ladite fiche immobilière.

Le claim minier portant le numéro CDC2082955 inscrit au Registre public des droits miniers, réels et immobiliers tenu par le Ministère de l'Énergie et des Ressources naturelles et connu et désigné comme étant la fiche immobilière établie sous le numéro d'ordre 97-A-1 509 au Registre des droits réels d'exploitation de ressources de l'État, pour la circonscription foncière de Saguenay. Cet immeuble correspond en tout à celui qui a justifié l'établissement de ladite fiche immobilière.

Le claim minier portant le numéro CDC2082956 inscrit au Registre public des droits miniers, réels et immobiliers tenu par le Ministère de l'Énergie et des Ressources naturelles et connu et désigné comme étant la fiche immobilière établie sous le numéro d'ordre 97-A-1 510 au Registre des droits réels d'exploitation de ressources de l'État, pour la circonscription foncière de Saguenay. Cet immeuble correspond en tout à celui qui a justifié l'établissement de ladite fiche immobilière.

Le claim minier portant le numéro CDC2082957 inscrit au Registre public des droits miniers, réels et immobiliers tenu par le Ministère de l'Énergie et des Ressources naturelles et connu et désigné comme étant la fiche immobilière établie sous le numéro d'ordre 97-A-1 511 au Registre des droits réels d'exploitation de ressources de l'État, pour la circonscription foncière de Saguenay. Cet immeuble correspond en tout à celui qui a justifié

l'établissement de ladite fiche immobilière.

Le claim minier portant le numéro CDC2082958 inscrit au Registre public des droits miniers, réels et immobiliers tenu par le Ministère de l'Énergie et des Ressources naturelles et connu et désigné comme étant la fiche immobilière établie sous le numéro d'ordre 97-A-1 512 au Registre des droits réels d'exploitation de ressources de l'État, pour la circonscription foncière de Saguenay. Cet immeuble correspond en tout à celui qui a justifié l'établissement de ladite fiche immobilière.

Le claim minier portant le numéro CDC2082959 inscrit au Registre public des droits miniers, réels et immobiliers tenu par le Ministère de l'Énergie et des Ressources naturelles et connu et désigné comme étant la fiche immobilière établie sous le numéro d'ordre 97-A-1 513 au Registre des droits réels d'exploitation de ressources de l'État, pour la circonscription foncière de Saguenay. Cet immeuble correspond en tout à celui qui a justifié l'établissement de ladite fiche immobilière.

Le claim minier portant le numéro CDC2082960 inscrit au Registre public des droits miniers, réels et immobiliers tenu par le Ministère de l'Énergie et des Ressources naturelles et connu et désigné comme étant la fiche immobilière établie sous le numéro d'ordre 97-A-1 514 au Registre des droits réels d'exploitation de ressources de l'État, pour la circonscription foncière de Saguenay. Cet immeuble correspond en tout à celui qui a justifié l'établissement de ladite fiche immobilière.

Le claim minier portant le numéro CDC2082961 inscrit au Registre public des droits miniers, réels et immobiliers tenu par le Ministère de l'Énergie et des Ressources naturelles et connu et désigné comme étant la fiche immobilière établie sous le numéro d'ordre 97-A-1 515 au Registre des droits réels d'exploitation de ressources de l'État, pour la circonscription foncière de Saguenay. Cet immeuble correspond en tout à celui qui a justifié l'établissement de ladite fiche immobilière.

Le claim minier portant le numéro CDC2082962 inscrit au Registre

public des droits miniers, réels et immobiliers tenu par le Ministère de l'Énergie et des Ressources naturelles et connu et désigné comme étant la fiche immobilière établie sous le numéro d'ordre 97-A-1 516 au Registre des droits réels d'exploitation de ressources de l'État, pour la circonscription foncière de Saguenay. Cet immeuble correspond en tout à celui qui a justifié l'établissement de ladite fiche immobilière.

Le claim minier portant le numéro CDC2082963 inscrit au Registre public des droits miniers, réels et immobiliers tenu par le Ministère de l'Énergie et des Ressources naturelles et connu et désigné comme étant la fiche immobilière établie sous le numéro d'ordre 97-A-1 517 au Registre des droits réels d'exploitation de ressources de l'État, pour la circonscription foncière de Saguenay. Cet immeuble correspond en tout à celui qui a justifié l'établissement de ladite fiche immobilière.

Le claim minier portant le numéro CDC2082964 inscrit au Registre public des droits miniers, réels et immobiliers tenu par le Ministère de l'Énergie et des Ressources naturelles et connu et désigné comme étant la fiche immobilière établie sous le numéro d'ordre 97-A-1 518 au Registre des droits réels d'exploitation de ressources de l'État, pour la circonscription foncière de Saguenay. Cet immeuble correspond en tout à celui qui a justifié l'établissement de ladite fiche immobilière.

Le claim minier portant le numéro CDC2082965 inscrit au Registre public des droits miniers, réels et immobiliers tenu par le Ministère de l'Énergie et des Ressources naturelles et connu et désigné comme étant la fiche immobilière établie sous le numéro d'ordre 97-A-1 519 au Registre des droits réels d'exploitation de ressources de l'État, pour la circonscription foncière de Saguenay. Cet immeuble correspond en tout à celui qui a justifié l'établissement de ladite fiche immobilière.

Le claim minier portant le numéro CDC2082966 inscrit au Registre public des droits miniers, réels et immobiliers tenu par le Ministère de l'Énergie et des Ressources naturelles et connu et désigné comme étant la fiche immobilière établie sous le numéro d'ordre

97-A-1 520 au Registre des droits réels d'exploitation de ressources de l'État, pour la circonscription foncière de Saguenay. Cet immeuble correspond en tout à celui qui a justifié l'établissement de ladite fiche immobilière.

Le claim minier portant le numéro CDC2082967 inscrit au Registre public des droits miniers, réels et immobiliers tenu par le Ministère de l'Énergie et des Ressources naturelles et connu et désigné comme étant la fiche immobilière établie sous le numéro d'ordre 97-A-1 521 au Registre des droits réels d'exploitation de ressources de l'État, pour la circonscription foncière de Saguenay. Cet immeuble correspond en tout à celui qui a justifié l'établissement de ladite fiche immobilière.

Le claim minier portant le numéro CDC2082968 inscrit au Registre public des droits miniers, réels et immobiliers tenu par le Ministère de l'Énergie et des Ressources naturelles et connu et désigné comme étant la fiche immobilière établie sous le numéro d'ordre 97-A-1 522 au Registre des droits réels d'exploitation de ressources de l'État, pour la circonscription foncière de Saguenay. Cet immeuble correspond en tout à celui qui a justifié l'établissement de ladite fiche immobilière.

Le claim minier portant le numéro CDC2082969 inscrit au Registre public des droits miniers, réels et immobiliers tenu par le Ministère de l'Énergie et des Ressources naturelles et connu et désigné comme étant la fiche immobilière établie sous le numéro d'ordre 97-A-1 523 au Registre des droits réels d'exploitation de ressources de l'État, pour la circonscription foncière de Saguenay. Cet immeuble correspond en tout à celui qui a justifié l'établissement de ladite fiche immobilière.

Le claim minier portant le numéro CDC2082971 inscrit au Registre public des droits miniers, réels et immobiliers tenu par le Ministère de l'Énergie et des Ressources naturelles et connu et désigné comme étant la fiche immobilière établie sous le numéro d'ordre 97-A-1 524 au Registre des droits réels d'exploitation de ressources de l'État, pour la circonscription foncière de Saguenay. Cet immeuble correspond en tout à celui qui a justifié

l'établissement de ladite fiche immobilière.

Le claim minier portant le numéro CDC2082972 inscrit au Registre public des droits miniers, réels et immobiliers tenu par le Ministère de l'Énergie et des Ressources naturelles et connu et désigné comme étant la fiche immobilière établie sous le numéro d'ordre 97-A-1 525 au Registre des droits réels d'exploitation de ressources de l'État, pour la circonscription foncière de Saguenay. Cet immeuble correspond en tout à celui qui a justifié l'établissement de ladite fiche immobilière.

Le claim minier portant le numéro CDC2082973 inscrit au Registre public des droits miniers, réels et immobiliers tenu par le Ministère de l'Énergie et des Ressources naturelles et connu et désigné comme étant la fiche immobilière établie sous le numéro d'ordre 97-A-1 526 au Registre des droits réels d'exploitation de ressources de l'État, pour la circonscription foncière de Saguenay. Cet immeuble correspond en tout à celui qui a justifié l'établissement de ladite fiche immobilière.

Le claim minier portant le numéro CDC2082974 inscrit au Registre public des droits miniers, réels et immobiliers tenu par le Ministère de l'Énergie et des Ressources naturelles et connu et désigné comme étant la fiche immobilière établie sous le numéro d'ordre 97-A-1 527 au Registre des droits réels d'exploitation de ressources de l'État, pour la circonscription foncière de Saguenay. Cet immeuble correspond en tout à celui qui a justifié l'établissement de ladite fiche immobilière.

Le claim minier portant le numéro CDC2082975 inscrit au Registre public des droits miniers, réels et immobiliers tenu par le Ministère de l'Énergie et des Ressources naturelles et connu et désigné comme étant la fiche immobilière établie sous le numéro d'ordre 97-A-1 528 au Registre des droits réels d'exploitation de ressources de l'État, pour la circonscription foncière de Saguenay. Cet immeuble correspond en tout à celui qui a justifié l'établissement de ladite fiche immobilière.

Le claim minier portant le numéro CDC2082976 inscrit au Registre

public des droits miniers, réels et immobiliers tenu par le Ministère de l'Énergie et des Ressources Naturelles et connu et désigné comme étant la fiche immobilière établie sous le numéro d'ordre 97-A-1 529 au Registre des droits réels d'exploitation de ressources de l'État, pour la circonscription foncière de Saguenay. Cet immeuble correspond en tout à celui qui a justifié l'établissement de ladite fiche immobilière.

Le claim minier portant le numéro CDC2082977 inscrit au Registre public des droits miniers, réels et immobiliers tenu par le Ministère de l'Énergie et des Ressources naturelles et connu et désigné comme étant la fiche immobilière établie sous le numéro d'ordre 97-A-1 530 au Registre des droits réels d'exploitation de ressources de l'État, pour la circonscription foncière de Saguenay. Cet immeuble correspond en tout à celui qui a justifié l'établissement de ladite fiche immobilière.

Le claim minier portant le numéro CDC2082978 inscrit au Registre public des droits miniers, réels et immobiliers tenu par le Ministère de l'Énergie et des Ressources naturelles et connu et désigné comme étant la fiche immobilière établie sous le numéro d'ordre 97-A-1 531 au Registre des droits réels d'exploitation de ressources de l'État, pour la circonscription foncière de Saguenay. Cet immeuble correspond en tout à celui qui a justifié l'établissement de ladite fiche immobilière.

Le claim minier portant le numéro CDC2082979 inscrit au Registre public des droits miniers, réels et immobiliers tenu par le Ministère de l'Énergie et des Ressources naturelles et connu et désigné comme étant la fiche immobilière établie sous le numéro d'ordre 97-A-1 532 au Registre des droits réels d'exploitation de ressources de l'État, pour la circonscription foncière de Saguenay. Cet immeuble correspond en tout à celui qui a justifié l'établissement de ladite fiche immobilière.

Le claim minier portant le numéro CDC2082980 inscrit au Registre public des droits miniers, réels et immobiliers tenu par le Ministère de l'Énergie et des Ressources naturelles et connu et désigné comme étant la fiche immobilière établie sous le numéro d'ordre

97-A-1 533 au Registre des droits réels d'exploitation de ressources de l'État, pour la circonscription foncière de Saguenay. Cet immeuble correspond en tout à celui qui a justifié l'établissement de ladite fiche immobilière.

Le claim minier portant le numéro CDC2082981 inscrit au Registre public des droits miniers, réels et immobiliers tenu par le Ministère de l'Énergie et des Ressources naturelles et connu et désigné comme étant la fiche immobilière établie sous le numéro d'ordre 97-A-1 534 au Registre des droits réels d'exploitation de ressources de l'État, pour la circonscription foncière de Saguenay. Cet immeuble correspond en tout à celui qui a justifié l'établissement de ladite fiche immobilière.

Le claim minier portant le numéro CDC2177003 inscrit au Registre public des droits miniers, réels et immobiliers tenu par le Ministère de l'Énergie et des Ressources naturelles et connu et désigné comme étant la fiche immobilière établie sous le numéro d'ordre 97-A-1 538 au Registre des droits réels d'exploitation de ressources de l'État, pour la circonscription foncière de Saguenay. Cet immeuble correspond en tout à celui qui a justifié l'établissement de ladite fiche immobilière.

Le claim minier portant le numéro CDC2183070 inscrit au Registre public des droits miniers, réels et immobiliers tenu par le Ministère de l'Énergie et des Ressources naturelles et connu et désigné comme étant la fiche immobilière établie sous le numéro d'ordre 97-A-1 539 au Registre des droits réels d'exploitation de ressources de l'État, pour la circonscription foncière de Saguenay. Cet immeuble correspond en tout à celui qui a justifié l'établissement de ladite fiche immobilière.

Le claim minier portant le numéro CDC2188096 inscrit au Registre public des droits miniers, réels et immobiliers tenu par le Ministère de l'Énergie et des Ressources naturelles et connu et désigné comme étant la fiche immobilière établie sous le numéro d'ordre 97-A-1 540 au Registre des droits réels d'exploitation de ressources de l'État, pour la circonscription foncière de Saguenay. Cet immeuble correspond en tout à celui qui a justifié

l'établissement de ladite fiche immobilière.

CLAIMS MINIERS POUR LESQUELS AUCUNE FICHE IMMOBILIÈRE ÉTABLIE SOUS UN NUMÉRO D'ORDRE N'A ÉTÉ OUVERTE AU REGISTRE DES DROITS RÉELS D'EXPLOITATION DE RESSOURCES DE L'ÉTAT

Le claim minier s'exerçant et situé en la Ville de Fermont, circonscription foncière de Saguenay, portant le numéro CDC98977 inscrit au Registre public des droits miniers, réels et immobiliers tenu par le Ministère de l'Énergie et des Ressources naturelles au nom de BLOOM LAKE GENERAL PARTNER LIMITED, à titre et en sa qualité de « *general partner* » de THE BLOOM LAKE IRON ORE MINE LIMITED PARTNERSHIP pour lequel aucune fiche immobilière établie sous un numéro d'ordre n'a été ouverte au Registre des droits réels d'exploitation de ressources de l'État.

Le claim minier s'exerçant et situé en la Ville de Fermont, circonscription foncière de Saguenay, portant le numéro CDC98978 inscrit au Registre public des droits miniers, réels et immobiliers tenu par le Ministère de l'Énergie et des Ressources naturelles au nom de BLOOM LAKE GENERAL PARTNER LIMITED, à titre et en sa qualité de « *general partner* » de THE BLOOM LAKE IRON ORE MINE LIMITED PARTNERSHIP pour lequel aucune fiche immobilière établie sous un numéro d'ordre n'a été ouverte au Registre des droits réels d'exploitation de ressources de l'État.

Le claim minier s'exerçant et situé en la Ville de Fermont, circonscription foncière de Saguenay, portant le numéro CDC98986 inscrit au Registre public des droits miniers, réels et immobiliers tenu par le Ministère de l'Énergie et des Ressources naturelles au nom de BLOOM LAKE GENERAL PARTNER LIMITED, à titre et en sa qualité de « *general partner* » de THE BLOOM LAKE IRON ORE MINE LIMITED PARTNERSHIP pour lequel aucune fiche immobilière établie sous un numéro d'ordre n'a été ouverte au Registre des droits réels d'exploitation de ressources de l'État.

Le claim minier s'exerçant et situé en la Ville de Fermont, circonscription foncière de Saguenay, portant le numéro CDC98994 inscrit au Registre public des droits miniers, réels et immobiliers tenu par le Ministère de l'Énergie et des Ressources naturelles au nom de BLOOM LAKE GENERAL PARTNER LIMITED, à titre et en sa qualité de « *general partner* » de THE BLOOM LAKE IRON ORE MINE LIMITED PARTNERSHIP pour lequel aucune fiche immobilière établie sous un numéro d'ordre n'a été ouverte au Registre des droits réels d'exploitation de ressources de l'État.

Le claim minier s'exerçant et situé en la Ville de Fermont, circonscription foncière de Saguenay, portant le numéro CDC98995 inscrit au Registre public des droits miniers, réels et immobiliers tenu par le Ministère de l'Énergie et des Ressources naturelles au nom de BLOOM LAKE GENERAL PARTNER LIMITED, à titre et en sa qualité de « *general partner* » de THE BLOOM LAKE IRON ORE MINE LIMITED PARTNERSHIP pour lequel aucune fiche immobilière établie sous un numéro d'ordre n'a été ouverte au Registre des droits réels d'exploitation de ressources de l'État.

Le claim minier s'exerçant et situé en la Ville de Fermont, circonscription foncière de Saguenay, portant le numéro CDC99884 inscrit au Registre public des droits miniers, réels et immobiliers tenu par le Ministère de l'Énergie et des Ressources naturelles au nom de BLOOM LAKE GENERAL PARTNER LIMITED, à titre et en sa qualité de « *general partner* » de THE BLOOM LAKE IRON ORE MINE LIMITED PARTNERSHIP pour lequel aucune fiche immobilière établie sous un numéro d'ordre n'a été ouverte au Registre des droits réels d'exploitation de ressources de l'État.

Le claim minier s'exerçant et situé en la Ville de Fermont, circonscription foncière de Saguenay, portant le numéro CDC99885 inscrit au Registre public des droits miniers, réels et immobiliers tenu par le Ministère de l'Énergie et des Ressources naturelles au nom de BLOOM LAKE GENERAL PARTNER LIMITED, à titre et en sa qualité de « *general partner* » de THE

BLOOM LAKE IRON ORE MINE LIMITED PARTNERSHIP pour lequel aucune fiche immobilière établie sous un numéro d'ordre n'a été ouverte au Registre des droits réels d'exploitation de ressources de l'État.

Le claim minier s'exerçant et situé en la Ville de Fermont, circonscription foncière de Saguenay, portant le numéro CDC99886 inscrit au Registre public des droits miniers, réels et immobiliers tenu par le Ministère de l'Énergie et des Ressources naturelles au nom de BLOOM LAKE GENERAL PARTNER LIMITED, à titre et en sa qualité de « *general partner* » de THE BLOOM LAKE IRON ORE MINE LIMITED PARTNERSHIP pour lequel aucune fiche immobilière établie sous un numéro d'ordre n'a été ouverte au Registre des droits réels d'exploitation de ressources de l'État.

Le claim minier s'exerçant et situé en la Ville de Fermont, circonscription foncière de Saguenay, portant le numéro CDC99887 inscrit au Registre public des droits miniers, réels et immobiliers tenu par le Ministère de l'Énergie et des Ressources naturelles au nom de BLOOM LAKE GENERAL PARTNER LIMITED, à titre et en sa qualité de « *general partner* » de THE BLOOM LAKE IRON ORE MINE LIMITED PARTNERSHIP pour lequel aucune fiche immobilière établie sous un numéro d'ordre n'a été ouverte au Registre des droits réels d'exploitation de ressources de l'État.

Le claim minier s'exerçant et situé en la Ville de Fermont, circonscription foncière de Saguenay, portant le numéro CDC99888 inscrit au Registre public des droits miniers, réels et immobiliers tenu par le Ministère de l'Énergie et des Ressources naturelles au nom de BLOOM LAKE GENERAL PARTNER LIMITED, à titre et en sa qualité de « *general partner* » de THE BLOOM LAKE IRON ORE MINE LIMITED PARTNERSHIP pour lequel aucune fiche immobilière établie sous un numéro d'ordre n'a été ouverte au Registre des droits réels d'exploitation de ressources de l'État.

Le claim minier s'exerçant et situé en la Ville de Fermont,

circonscription foncière de Saguenay, portant le numéro CDC99889 inscrit au Registre public des droits miniers, réels et immobiliers tenu par le Ministère de l'Énergie et des Ressources naturelles au nom de BLOOM LAKE GENERAL PARTNER LIMITED, à titre et en sa qualité de « *general partner* » de THE BLOOM LAKE IRON ORE MINE LIMITED PARTNERSHIP pour lequel aucune fiche immobilière établie sous un numéro d'ordre n'a été ouverte au Registre des droits réels d'exploitation de ressources de l'État.

Le claim minier s'exerçant et situé en la Ville de Fermont, circonscription foncière de Saguenay, portant le numéro CDC99890 inscrit au Registre public des droits miniers, réels et immobiliers tenu par le Ministère de l'Énergie et des Ressources naturelles au nom de BLOOM LAKE GENERAL PARTNER LIMITED, à titre et en sa qualité de « *general partner* » de THE BLOOM LAKE IRON ORE MINE LIMITED PARTNERSHIP pour lequel aucune fiche immobilière établie sous un numéro d'ordre n'a été ouverte au Registre des droits réels d'exploitation de ressources de l'État.

Le claim minier s'exerçant et situé en la Ville de Fermont, circonscription foncière de Saguenay, portant le numéro CDC99891 inscrit au Registre public des droits miniers, réels et immobiliers tenu par le Ministère de l'Énergie et des Ressources naturelles au nom de BLOOM LAKE GENERAL PARTNER LIMITED, à titre et en sa qualité de « *general partner* » de THE BLOOM LAKE IRON ORE MINE LIMITED PARTNERSHIP pour lequel aucune fiche immobilière établie sous un numéro d'ordre n'a été ouverte au Registre des droits réels d'exploitation de ressources de l'État.

Le claim minier s'exerçant et situé en la Ville de Fermont, circonscription foncière de Saguenay, portant le numéro CDC99892 inscrit au Registre public des droits miniers, réels et immobiliers tenu par le Ministère de l'Énergie et des Ressources naturelles au nom de BLOOM LAKE GENERAL PARTNER LIMITED, à titre et en sa qualité de « *general partner* » de THE BLOOM LAKE IRON ORE MINE LIMITED PARTNERSHIP pour

lequel aucune fiche immobilière établie sous un numéro d'ordre n'a été ouverte au Registre des droits réels d'exploitation de ressources de l'État.

Le claim minier s'exerçant et situé en la Ville de Fermont, circonscription foncière de Saguenay, portant le numéro CDC99896 inscrit au Registre public des droits miniers, réels et immobiliers tenu par le Ministère de l'Énergie et des Ressources naturelles au nom de BLOOM LAKE GENERAL PARTNER LIMITED, à titre et en sa qualité de « *general partner* » de THE BLOOM LAKE IRON ORE MINE LIMITED PARTNERSHIP pour lequel aucune fiche immobilière établie sous un numéro d'ordre n'a été ouverte au Registre des droits réels d'exploitation de ressources de l'État.

Le claim minier s'exerçant et situé en la Ville de Fermont, circonscription foncière de Saguenay, portant le numéro CDC99897 inscrit au Registre public des droits miniers, réels et immobiliers tenu par le Ministère de l'Énergie et des Ressources naturelles au nom de BLOOM LAKE GENERAL PARTNER LIMITED, à titre et en sa qualité de « *general partner* » de THE BLOOM LAKE IRON ORE MINE LIMITED PARTNERSHIP pour lequel aucune fiche immobilière établie sous un numéro d'ordre n'a été ouverte au Registre des droits réels d'exploitation de ressources de l'État.

Le claim minier s'exerçant et situé en la Ville de Fermont, circonscription foncière de Saguenay, portant le numéro CDC99898 inscrit au Registre public des droits miniers, réels et immobiliers tenu par le Ministère de l'Énergie et des Ressources naturelles au nom de BLOOM LAKE GENERAL PARTNER LIMITED, à titre et en sa qualité de « *general partner* » de THE BLOOM LAKE IRON ORE MINE LIMITED PARTNERSHIP pour lequel aucune fiche immobilière établie sous un numéro d'ordre n'a été ouverte au Registre des droits réels d'exploitation de ressources de l'État.

Le claim minier s'exerçant et situé en la Ville de Fermont,

circonscription foncière de Saguenay, portant le numéro CDC99904 inscrit au Registre public des droits miniers, réels et immobiliers tenu par le Ministère de l'Énergie et des Ressources naturelles au nom de BLOOM LAKE GENERAL PARTNER LIMITED, à titre et en sa qualité de « *general partner* » de THE BLOOM LAKE IRON ORE MINE LIMITED PARTNERSHIP pour lequel aucune fiche immobilière établie sous un numéro d'ordre n'a été ouverte au Registre des droits réels d'exploitation de ressources de l'État.

Le claim minier s'exerçant et situé en la Ville de Fermont, circonscription foncière de Saguenay, portant le numéro CDC99905 inscrit au Registre public des droits miniers, réels et immobiliers tenu par le Ministère de l'Énergie et des Ressources naturelles au nom de BLOOM LAKE GENERAL PARTNER LIMITED, à titre et en sa qualité de « *general partner* » de THE BLOOM LAKE IRON ORE MINE LIMITED PARTNERSHIP pour lequel aucune fiche immobilière établie sous un numéro d'ordre n'a été ouverte au Registre des droits réels d'exploitation de ressources de l'État.

Le claim minier s'exerçant et situé dans le Territoire non-organisé de Rivière-Mouchalagane, circonscription foncière de Saguenay, portant le numéro CDC99936 inscrit au Registre public des droits miniers, réels et immobiliers tenu par le Ministère de l'Énergie et des Ressources naturelles au nom de BLOOM LAKE GENERAL PARTNER LIMITED, à titre et en sa qualité de « *general partner* » de THE BLOOM LAKE IRON ORE MINE LIMITED PARTNERSHIP pour lequel aucune fiche immobilière établie sous un numéro d'ordre n'a été ouverte au Registre des droits réels d'exploitation de ressources de l'État.

Le claim minier s'exerçant et situé dans le Territoire non-organisé de Rivière-Mouchalagane, circonscription foncière de Saguenay, portant le numéro CDC99937 inscrit au Registre public des droits miniers, réels et immobiliers tenu par le Ministère de l'Énergie et des Ressources naturelles au nom de BLOOM LAKE GENERAL PARTNER LIMITED, à titre et en sa qualité de « *general partner* » de THE BLOOM LAKE IRON ORE MINE LIMITED PARTNERSHIP

pour lequel aucune fiche immobilière établie sous un numéro d'ordre n'a été ouverte au Registre des droits réels d'exploitation de ressources de l'État.

Le claim minier s'exerçant et situé dans le Territoire non-organisé de Rivière-Mouchalagane, circonscription foncière de Saguenay, portant le numéro CDC99938 inscrit au Registre public des droits miniers, réels et immobiliers tenu par le Ministère de l'Énergie et des Ressources naturelles au nom de BLOOM LAKE GENERAL PARTNER LIMITED, à titre et en sa qualité de « *general partner* » de THE BLOOM LAKE IRON ORE MINE LIMITED PARTNERSHIP pour lequel aucune fiche immobilière établie sous un numéro d'ordre n'a été ouverte au Registre des droits réels d'exploitation de ressources de l'État.

Le claim minier s'exerçant et situé dans le Territoire non-organisé de Rivière-Mouchalagane, circonscription foncière de Saguenay, portant le numéro CDC99939 inscrit au Registre public des droits miniers, réels et immobiliers tenu par le Ministère de l'Énergie et des Ressources naturelles au nom de BLOOM LAKE GENERAL PARTNER LIMITED, à titre et en sa qualité de « *general partner* » de THE BLOOM LAKE IRON ORE MINE LIMITED PARTNERSHIP pour lequel aucune fiche immobilière établie sous un numéro d'ordre n'a été ouverte au Registre des droits réels d'exploitation de ressources de l'État.

Le claim minier s'exerçant et situé en la Ville de Fermont, circonscription foncière de Saguenay, portant le numéro CDC99951 inscrit au Registre public des droits miniers, réels et immobiliers tenu par le Ministère de l'Énergie et des Ressources naturelles au nom de BLOOM LAKE GENERAL PARTNER LIMITED, à titre et en sa qualité de « *general partner* » de THE BLOOM LAKE IRON ORE MINE LIMITED PARTNERSHIP pour lequel aucune fiche immobilière établie sous un numéro d'ordre n'a été ouverte au Registre des droits réels d'exploitation de ressources de l'État.

Le claim minier s'exerçant et situé en la Ville de Fermont, circonscription foncière de Saguenay, portant le numéro

CDC99952 inscrit au Registre public des droits miniers, réels et immobiliers tenu par le Ministère de l'Énergie et des Ressources naturelles au nom de BLOOM LAKE GENERAL PARTNER LIMITED, à titre et en sa qualité de « *general partner* » de THE BLOOM LAKE IRON ORE MINE LIMITED PARTNERSHIP pour lequel aucune fiche immobilière établie sous un numéro d'ordre n'a été ouverte au Registre des droits réels d'exploitation de ressources de l'État.

Le claim minier s'exerçant et situé en la Ville de Fermont, circonscription foncière de Saguenay, portant le numéro CDC99953 inscrit au Registre public des droits miniers, réels et immobiliers tenu par le Ministère de l'Énergie et des Ressources naturelles au nom de BLOOM LAKE GENERAL PARTNER LIMITED, à titre et en sa qualité de « *general partner* » de THE BLOOM LAKE IRON ORE MINE LIMITED PARTNERSHIP pour lequel aucune fiche immobilière établie sous un numéro d'ordre n'a été ouverte au Registre des droits réels d'exploitation de ressources de l'État.

Le claim minier s'exerçant et situé en la Ville de Fermont, circonscription foncière de Saguenay, portant le numéro CDC99954 inscrit au Registre public des droits miniers, réels et immobiliers tenu par le Ministère de l'Énergie et des Ressources naturelles au nom de BLOOM LAKE GENERAL PARTNER LIMITED, à titre et en sa qualité de « *general partner* » de THE BLOOM LAKE IRON ORE MINE LIMITED PARTNERSHIP pour lequel aucune fiche immobilière établie sous un numéro d'ordre n'a été ouverte au Registre des droits réels d'exploitation de ressources de l'État.

Le claim minier s'exerçant et situé en la Ville de Fermont, circonscription foncière de Saguenay, portant le numéro CDC99956 inscrit au Registre public des droits miniers, réels et immobiliers tenu par le Ministère de l'Énergie et des Ressources naturelles au nom de BLOOM LAKE GENERAL PARTNER LIMITED, à titre et en sa qualité de « *general partner* » de THE BLOOM LAKE IRON ORE MINE LIMITED PARTNERSHIP pour lequel aucune fiche immobilière établie sous un numéro d'ordre n'a

été ouverte au Registre des droits réels d'exploitation de ressources de l'État.

Le claim minier s'exerçant et situé en la Ville de Fermont, circonscription foncière de Saguenay, portant le numéro CDC99957 inscrit au Registre public des droits miniers, réels et immobiliers tenu par le Ministère de l'Énergie et des Ressources naturelles au nom de BLOOM LAKE GENERAL PARTNER LIMITED, à titre et en sa qualité de « *general partner* » de THE BLOOM LAKE IRON ORE MINE LIMITED PARTNERSHIP pour lequel aucune fiche immobilière établie sous un numéro d'ordre n'a été ouverte au Registre des droits réels d'exploitation de ressources de l'État.

Le claim minier s'exerçant et situé dans le Territoire non-organisé de Rivière-Mouchalagane, circonscription foncière de Saguenay, portant le numéro CDC99969 inscrit au Registre public des droits miniers, réels et immobiliers tenu par le Ministère de l'Énergie et des Ressources naturelles au nom de BLOOM LAKE GENERAL PARTNER LIMITED, à titre et en sa qualité de « *general partner* » de THE BLOOM LAKE IRON ORE MINE LIMITED PARTNERSHIP pour lequel aucune fiche immobilière établie sous un numéro d'ordre n'a été ouverte au Registre des droits réels d'exploitation de ressources de l'État.

Le claim minier s'exerçant et situé dans le Territoire non-organisé de Rivière-Mouchalagane, circonscription foncière de Saguenay, portant le numéro CDC99970 inscrit au Registre public des droits miniers, réels et immobiliers tenu par le Ministère de l'Énergie et des Ressources naturelles au nom de BLOOM LAKE GENERAL PARTNER LIMITED, à titre et en sa qualité de « *general partner* » de THE BLOOM LAKE IRON ORE MINE LIMITED PARTNERSHIP pour lequel aucune fiche immobilière établie sous un numéro d'ordre n'a été ouverte au Registre des droits réels d'exploitation de ressources de l'État.

Le claim minier s'exerçant et situé dans le Territoire non-organisé de Rivière-Mouchalagane, circonscription foncière de Saguenay, portant le numéro CDC99971 inscrit au Registre public des droits

miniers, réels et immobiliers tenu par le Ministère de l'Énergie et des Ressources naturelles au nom de BLOOM LAKE GENERAL PARTNER LIMITED, à titre et en sa qualité de « *general partner* » de THE BLOOM LAKE IRON ORE MINE LIMITED PARTNERSHIP pour lequel aucune fiche immobilière établie sous un numéro d'ordre n'a été ouverte au Registre des droits réels d'exploitation de ressources de l'État.

Le claim minier s'exerçant et situé dans le Territoire non-organisé de Rivière-Mouchalagane, circonscription foncière de Saguenay, portant le numéro CDC99972 inscrit au Registre public des droits miniers, réels et immobiliers tenu par le Ministère de l'Énergie et des Ressources naturelles au nom de BLOOM LAKE GENERAL PARTNER LIMITED, à titre et en sa qualité de « *general partner* » de THE BLOOM LAKE IRON ORE MINE LIMITED PARTNERSHIP pour lequel aucune fiche immobilière établie sous un numéro d'ordre n'a été ouverte au Registre des droits réels d'exploitation de ressources de l'État.

Le claim minier s'exerçant et situé en la Ville de Fermont et dans le Territoire non-organisé de Rivière-Mouchalagane, circonscription foncière de Saguenay, portant le numéro CDC2082925 inscrit au Registre public des droits miniers, réels et immobiliers tenu par le Ministère de l'Énergie et des Ressources naturelles au nom de BLOOM LAKE GENERAL PARTNER LIMITED, à titre et en sa qualité de « *general partner* » de THE BLOOM LAKE IRON ORE MINE LIMITED PARTNERSHIP pour lequel aucune fiche immobilière établie sous un numéro d'ordre n'a été ouverte au Registre des droits réels d'exploitation de ressources de l'État.

Le claim minier s'exerçant et situé en la Ville de Fermont, circonscription foncière de Saguenay, portant le numéro CDC2082970 inscrit au Registre public des droits miniers, réels et immobiliers tenu par le Ministère de l'Énergie et des Ressources naturelles au nom de BLOOM LAKE GENERAL PARTNER LIMITED, à titre et en sa qualité de « *general partner* » de THE BLOOM LAKE IRON ORE MINE LIMITED PARTNERSHIP pour lequel aucune fiche immobilière établie sous un numéro d'ordre n'a été ouverte au Registre des droits réels d'exploitation de

ressources de l'État.

La Créancière requière l'Officier de la publicité des droits de la circonscription foncière de Saguenay de publier le présent Avis d'hypothèque légale à l'index des noms pour les claims ci-dessus désignés pour lesquels aucune fiche immobilière établie sous un numéro d'ordre n'a été ouverte au Registre des droits réels d'exploitation de ressources de l'État, circonscription foncière de Saguenay.

DÉSIGNATION DU BIEN AU REGISTRE PUBLIC DES DROITS MINIERS, RÉELS ET IMMOBILIERS DU MINISTÈRE DE L'ÉNERGIE ET DES RESSOURCES NATURELLES

Droit	Numero
Bail Minier	BM877
Claim Minier	CDC98977
Claim Minier	CDC98978
Claim Minier	CDC98986
Claim Minier	CDC98994
Claim Minier	CDC98995
Claim Minier	CDC99884
Claim Minier	CDC99885
Claim Minier	CDC99886
Claim Minier	CDC99887
Claim Minier	CDC99888
Claim Minier	CDC99889
Claim Minier	CDC99890
Claim Minier	CDC99891
Claim Minier	CDC99892
Claim Minier	CDC99894
Claim Minier	CDC99895
Claim Minier	CDC99896
Claim Minier	CDC99897
Claim Minier	CDC99898
Claim Minier	CDC99902

Droit	Numero
Claim Minier	CDC99903
Claim Minier	CDC99904
Claim Minier	CDC99905
Claim Minier	CDC99910
Claim Minier	CDC99911
Claim Minier	CDC99918
Claim Minier	CDC99919
Claim Minier	CDC99935
Claim Minier	CDC99936
Claim Minier	CDC99937
Claim Minier	CDC99938
Claim Minier	CDC99939
Claim Minier	CDC99951
Claim Minier	CDC99952
Claim Minier	CDC99953
Claim Minier	CDC99954
Claim Minier	CDC99956
Claim Minier	CDC99957
Claim Minier	CDC99965
Claim Minier	CDC99966
Claim Minier	CDC99967
Claim Minier	CDC99968
Claim Minier	CDC99969
Claim Minier	CDC99970
Claim Minier	CDC99971
Claim Minier	CDC99972
Claim Minier	CDC1133844
Claim Minier	CDC1133845
Claim Minier	CDC1133846
Claim Minier	CDC1133847
Claim Minier	CDC2082920
Claim Minier	CDC2082921
Claim Minier	CDC2082922

Droit	Numero
Claim Minier	CDC2082923
Claim Minier	CDC2082925
Claim Minier	CDC2082926
Claim Minier	CDC2082927
Claim Minier	CDC2082928
Claim Minier	CDC2082929
Claim Minier	CDC2082930
Claim Minier	CDC2082931
Claim Minier	CDC2082932
Claim Minier	CDC2082933
Claim Minier	CDC2082934
Claim Minier	CDC2082935
Claim Minier	CDC2082936
Claim Minier	CDC2082937
Claim Minier	CDC2082938
Claim Minier	CDC2082939
Claim Minier	CDC2082940
Claim Minier	CDC2082941
Claim Minier	CDC2082942
Claim Minier	CDC2082943
Claim Minier	CDC2082944
Claim Minier	CDC2082945
Claim Minier	CDC2082946
Claim Minier	CDC2082947
Claim Minier	CDC2082948
Claim Minier	CDC2082949
Claim Minier	CDC2082950
Claim Minier	CDC2082951
Claim Minier	CDC2082952
Claim Minier	CDC2082953
Claim Minier	CDC2082954
Claim Minier	CDC2082955
Claim Minier	CDC2082956

Droit	Numero
Claim Minier	CDC2082957
Claim Minier	CDC2082958
Claim Minier	CDC2082959
Claim Minier	CDC2082960
Claim Minier	CDC2082961
Claim Minier	CDC2082962
Claim Minier	CDC2082963
Claim Minier	CDC2082964
Claim Minier	CDC2082965
Claim Minier	CDC2082966
Claim Minier	CDC2082967
Claim Minier	CDC2082968
Claim Minier	CDC2082969
Claim Minier	CDC2082970
Claim Minier	CDC2082971
Claim Minier	CDC2082972
Claim Minier	CDC2082973
Claim Minier	CDC2082974
Claim Minier	CDC2082975
Claim Minier	CDC2082976
Claim Minier	CDC2082977
Claim Minier	CDC2082978
Claim Minier	CDC2082979
Claim Minier	CDC2082980
Claim Minier	CDC2082981
Claim Minier	CDC2177003
Claim Minier	CDC2183070
Claim Minier	CDC2188096

Les services fournis, de même que les travaux exécutés par la Créancière et/ou les matériaux fournis par la Créancière, le cas échéant, ont apporté une plus-value à l'immeuble ci-dessus désigné pour un montant au moins égal sinon supérieur à la somme de

qui est due à la Créancière.

Signé, à Sept-Iles, ce 20 janvier 2015

Par :

Luc Dion, avocat
BESNIER, DION, RONDEAU,
s.e.n.c.
865, boulevard Laure
Sept-Iles (Québec) G4R 1Y6
Tel : 418-962-9775


DÉCLARATION D'ATTESTATION

RE : Avis d'hypothèque légale d'une personne ayant participé à la construction ou à la rénovation d'un immeuble signé à Sept-Îles, le 20 janvier 2015, par Me Luc Dion, procureur de la Créancière, SHETUSH-ONDEL INC.


Je soussigné, Hubert Besnier, avocat, exerçant ma profession au sein de l'étude Besnier, Dion, Rondeau, s.e.n.c, située au 865, boulevard Laure, à Sept-Îles, province de Québec, G4R 1Y6, atteste qu :

1. J'ai vérifié l'identité, la qualité et la capacité des parties;
2. Le présent document traduit la volonté exprimée par les parties;
3. Le présent document est valide quant à sa forme.

Attesté à Sept-Îles, ce 20 janvier 2015



Me Hubert Besnier, avocat
BESNIER DION RONDEAU, s.e.n.c.
865, boulevard Laure,
Sept-Îles (Québec) G4R 1Y6

<p>CANADA PROVINCE DE QUÉBEC</p>	<p>Bureau de la publicité des droits de la circonscription foncière de Saguenay</p>	<p>MINISTÈRE DE L'ÉNERGIE ET DES RESSOURCES NATURELLES Propriétaire C THE BLOOM LAKE IRON ORE MINE LIMITED PARTNERSHIP ET BLOOM LAKE GENERAL PARTNER LIMITED Débitrice</p>	<p>Avis d'hypothèque légale d'une personne ayant participé à la construction ou à la rénovation d'un immeuble (arts. 2724 et suivant ainsi que l'art. 3034 C.c.Q.</p>	<p>Original</p>	<p>Me Luc Dion 865, boulevard Laure Sept-Îles (Québec) G4R 1Y6 Tél.: 418 962-9775 Fax: (418) 968-6806</p>  <p>BESNIER DION RONDEAU AVOCATS</p> <p>Notre dossier : 9736-1</p>
--------------------------------------	---	--	---	-----------------	--

2015 -01- 21 10:54
heure-minute

21 307 902

CANADA

**PROVINCE DE QUÉBEC
CIRCONSCRIPTION FONCIÈRE DE SAGUENAY**

**AVIS DE CONSERVATION
D'UNE D'HYPOTHÈQUE LÉGALE DE LA CONSTRUCTION
(Art. 2727 C.c.Q)**

DATE ET LIEU

Le vingt (20) janvier deux mille quinze (2015), à Québec, province de Québec.

NATURE DE L'AVIS

Avis de conservation d'une hypothèque légale des personnes ayant participé à la construction ou à la rénovation d'un immeuble sur l'immeuble ci-après désigné.

DÉSIGNATION DES PERSONNES VISÉES PAR L'AVIS

MINISTÈRE DE L'ÉNERGIE ET DES RESSOURCES NATURELLES, dont le bureau de la sous-ministre est situé au 5700, 4^e Avenue Ouest, bureau A 301, Ville de Québec, province de Québec, G1H 6R1.

(ci-après le « Propriétaire »)

THE BLOOM LAKE IRON ORE MINE LIMITED PARTNERSHIP (NEQ 3365994436), société non constituée au Québec, agissant et représentée par son commandité «general partner» **BLOOM LAKE GENERAL PARTNER LIMITED**, ladite société ayant son domicile élu au 1155, rue University, bureau 508, Montréal, province de Québec, H3B 3A 7, laquelle société agit et est également parfois représentée par son «manager» **CLIFFS QUEBEC IRON MINING LIMITED**;

ET

BLOOM LAKE GENERAL PARTNER LIMITED (NEQ 1165995169), à titre et en sa qualité de «general partner» de **THE BLOOM LAKE IRON ORE MINE LIMITED PARTNERSHIP** (NEQ 3365994436), ladite Bloom Lake General Partner Limited ayant été constituée en vertu de la *Loi sur les sociétés par actions* (Ontario), ayant son domicile élu au 1155, rue University, bureau 508, Montréal, province de Québec, H3B 3A7.

(ci-après collectivement et/ou individuellement désignées la «Débitrice» et/ou le «Locataire» et/ou «Propriétaire des droits miniers et d'exploitation»)

DÉSIGNATION DE LA CRÉANCIÈRE ET DE LA PERSONNE DONNANT L'AVIS

La créancière est : **BREMO INC.**, personne morale légalement constituée faisant affaires sous la dénomination **REMATECH DIVISION BREMO**, ayant son siège au 214, Route 138, Saint-Augustin-de-Desmaures, province de Québec, G3A 2X9, ici agissant et représentée par Alain Jolicoeur, dûment autorisé tel qu'il le déclare.

(ci-après la «Créancière »)

MONTANT DE LA CRÉANCE

Le montant de la créance est de **CINQ CENT TROIS MILLE TROIS CENT DIX-HUIT ET SOIXANTE-DIX-SEPT (503 318,77\$)** plus les intérêts et frais, aux termes d'un contrat intervenu entre la Créancière et la Débitrice pour la fourniture de matériaux relativement à des travaux de construction.

Une hypothèque légale sur l'immeuble ci-après désigné est, par conséquent, acquise en faveur de la Créancière en raison des services et matériaux fournis, dont il reste un solde de 503 318,77\$ encore non-payé par la Débitrice, plus les intérêts, honoraires et frais.

DÉSIGNATION DU BIEN

DÉSIGNATION

«Tous les droits, titres et intérêts de la Débitrice dans les lots ci-après mentionnés, ainsi que dans toutes les constructions, rénovations, restaurations, améliorations, réaménagement et additions érigés sur les immeubles connus et désignés comme étant les lots numéros **DEUX, TROIS, QUATRE, CINQ, SIX, SEPT et HUIT (2,3,4,5,6,7 et 8)** au cadastre officiel du Canton de Normanville, et le lot **NEUF (9)** au cadastre officiel du Canton de Lislois, tous dans la circonscription foncière de Saguenay.

Avec tous ce qui est ou sera incorporé attaché, réuni ou uni par accession à ces immeubles et qui est considéré être immeuble en vertu de la loi ».

DÉSIGNATION DE DROITS RÉELS D'EXPLOITATION DE RESSOURCES DE L'ÉTAT POUR LESQUELS DES FICHES IMMOBILIÈRES ONT ÉTÉ ÉTABLIES SOUS UN NUMÉRO D'ORDRE AU REGISTRE DES DROITS RÉELS D'EXPLOITATION DE RESSOURCES DE L'ÉTAT

Le Bail Minier Numéro 877 originairement consenti par le Gouvernement du Québec représenté par le Ministre des Ressources naturelles et de la Faune en faveur de **CONSOLIDATED THOMPSON IRON MINES LIMITED**, exécuté sous seing privé, à Québec, le 14 avril 2009, sous le numéro BM877, publié au Bureau de la publicité des droits de la circonscription foncière de Saguenay sous le numéro 16 115 987, connu et désigné comme étant la fiche immobilière établie sous le numéro d'ordre 97-A-821 au Registre des droits réels d'exploitation de ressources de l'État, pour la circonscription foncière de Saguenay.

Cet immeuble correspond en tout à celui qui a justifié l'établissement de ladite fiche immobilière.

Avec tous les droits réels d'exploitation de ressources de l'État, incluant les constructions, rénovations, restaurations, améliorations, réaménagement et additions et incluant, notamment, les parcs à résidus miniers, les ateliers, usines et autres installations nécessaires à des activités minières érigés sur ledit immeuble, le cas échéant.

Aux termes d'un acte de transfert publié au Bureau de la publicité des droits de la circonscription foncière de Saguenay, le 28 juillet 2009, sous le numéro 16 414 644, **CONSOLIDATED THOMPSON IRON MINES LIMITED** a transféré ses droits dans et lui résultant du Bail Minier BM877, dans la fiche immobilière établie sous le numéro d'ordre 97-A-821 et dans lesdites constructions, structures et additions à **BLOOM LAKE GENERAL PARTNER LIMITED** à titre et en sa qualité de «*general partner*» de **THE BLOOM LAKE IRON ORE MINE LIMITED PARTNERSHIP**.

Le claim minier portant le numéro CDC99894 inscrit au Registre public des droits miniers, réels et immobiliers tenu par le Ministère de l'Énergie et des Ressources naturelles et connu et désigné comme étant la fiche

immobilière établie sous le numéro d'ordre 97-A-1 459 au Registre des droits réels d'exploitation de ressources de l'État, pour la circonscription foncière de Saguenay. Cet immeuble correspond en tout à celui qui a justifié l'établissement de ladite fiche immobilière.

Le claim minier portant le numéro CDC99895 inscrit au Registre public des droits miniers, réels et immobiliers tenu par le Ministère de l'Énergie et des Ressources naturelles et connu et désigné comme étant la fiche immobilière établie sous le numéro d'ordre 97-A-1 460 au Registre des droits réels d'exploitation de ressources de l'État, pour la circonscription foncière de Saguenay. Cet immeuble correspond en tout à celui qui a justifié l'établissement de ladite fiche immobilière.

Le claim minier portant le numéro CDC99902 inscrit au Registre public des droits miniers, réels et immobiliers tenu par le Ministère de l'Énergie et des Ressources naturelles et connu et désigné comme étant la fiche immobilière établie sous le numéro d'ordre 97-A-1 461 au Registre des droits réels d'exploitation de ressources de l'État, pour la circonscription foncière de Saguenay. Cet immeuble correspond en tout à celui qui a justifié l'établissement de ladite fiche immobilière.

Le claim minier portant le numéro CDC99903 inscrit au Registre public des droits miniers, réels et immobiliers tenu par le Ministère de l'Énergie et des Ressources naturelles et connu et désigné comme étant la fiche immobilière établie sous le numéro d'ordre 97-A-1 462 au Registre des droits réels d'exploitation de ressources de l'État, pour la circonscription foncière de Saguenay. Cet immeuble correspond en tout à celui qui a justifié l'établissement de ladite fiche immobilière.

Le claim minier portant le numéro CDC99910 inscrit au Registre public des droits miniers, réels et immobiliers tenu par le Ministère de l'Énergie et des Ressources naturelles et connu et désigné comme étant la fiche immobilière établie sous le numéro d'ordre 97-A-1 463 au Registre des droits réels d'exploitation de ressources de l'État, pour la circonscription foncière de Saguenay. Cet immeuble correspond en tout à celui qui a justifié l'établissement de ladite fiche immobilière.

Le claim minier portant le numéro CDC99911 inscrit au Registre public des droits miniers, réels et immobiliers tenu par le Ministère de l'Énergie et des Ressources naturelles et connu et désigné comme étant la fiche immobilière établie sous le numéro d'ordre 97-A-1 464 au Registre des droits réels d'exploitation de ressources de l'État, pour la circonscription foncière de Saguenay. Cet immeuble correspond en tout à celui qui a justifié l'établissement de ladite fiche immobilière.

Le claim minier portant le numéro CDC99918 inscrit au Registre public des droits miniers, réels et immobiliers tenu par le Ministère de l'Énergie et des Ressources naturelles et connu et désigné comme étant la fiche immobilière établie sous le numéro d'ordre 97-A-1 487 au Registre des droits réels d'exploitation de ressources de l'État, pour la circonscription foncière de Saguenay. Cet immeuble correspond en tout à celui qui a justifié l'établissement de ladite fiche immobilière.

Le claim minier portant le numéro CDC99919 inscrit au Registre public des droits miniers, réels et immobiliers tenu par le Ministère de l'Énergie et des Ressources naturelles et connu et désigné comme étant la fiche immobilière établie sous le numéro d'ordre 97-A-1 465 au Registre des droits réels d'exploitation de ressources de l'État, pour la circonscription foncière de Saguenay. Cet immeuble correspond en tout à celui qui a justifié l'établissement de ladite fiche immobilière.

Le claim minier portant le numéro CDC99935 inscrit au Registre public des droits miniers, réels et immobiliers tenu par le Ministère de l'Énergie et des Ressources naturelles et connu et désigné comme étant la fiche immobilière établie sous le numéro d'ordre 97-A-1 466 au Registre des droits réels d'exploitation de ressources de l'État, pour la circonscription foncière de Saguenay. Cet immeuble correspond en tout à celui qui a justifié l'établissement de ladite fiche immobilière.

Le claim minier portant le numéro CDC99965 inscrit au Registre public des droits miniers, réels et immobiliers tenu par le Ministère de l'Énergie et des Ressources naturelles et connu et désigné comme étant la fiche immobilière établie sous le numéro d'ordre 97-A-1 467 au Registre des droits réels d'exploitation de ressources de l'État, pour la circonscription foncière de Saguenay. Cet immeuble correspond en tout à celui qui a justifié l'établissement de ladite fiche immobilière.

Le claim minier portant le numéro CDC99966 inscrit au Registre public des droits miniers, réels et immobiliers tenu par le Ministère de l'Énergie et des Ressources naturelles et connu et désigné comme étant la fiche immobilière établie sous le numéro d'ordre 97-A-1 468 au Registre des droits réels d'exploitation de ressources de l'État, pour la circonscription foncière de Saguenay. Cet immeuble correspond en tout à celui qui a justifié l'établissement de ladite fiche immobilière.

Le claim minier portant le numéro CDC99967 inscrit au Registre public des droits miniers, réels et immobiliers tenu par le Ministère de l'Énergie et des Ressources naturelles et connu et désigné comme étant la fiche immobilière établie sous le numéro d'ordre 97-A-1 469 au Registre des droits réels d'exploitation de ressources de l'État, pour la circonscription foncière de Saguenay. Cet immeuble correspond en tout à celui qui a justifié l'établissement de ladite fiche immobilière.

Le claim minier portant le numéro CDC99968 inscrit au Registre public des droits miniers, réels et immobiliers tenu par le Ministère de l'Énergie et des Ressources naturelles et connu et désigné comme étant la fiche immobilière établie sous le numéro d'ordre 97-A-1 470 au Registre des droits réels d'exploitation de ressources de l'État, pour la circonscription foncière de Saguenay. Cet immeuble correspond en tout à celui qui a justifié l'établissement de ladite fiche immobilière.

Le claim minier portant le numéro CDC1133844 inscrit au Registre public des droits miniers, réels et immobiliers tenu par le Ministère de l'Énergie et des Ressources naturelles et connu et désigné comme étant la fiche immobilière établie sous le numéro d'ordre 97-A-1 471 au Registre des droits réels d'exploitation de ressources de l'État, pour la circonscription foncière de Saguenay. Cet immeuble correspond en tout à celui qui a justifié l'établissement de ladite fiche immobilière.

Le claim minier portant le numéro CDC1133845 inscrit au Registre public des droits miniers, réels et immobiliers tenu par le Ministère de l'Énergie et des Ressources naturelles et connu et désigné comme étant la fiche immobilière établie sous le numéro d'ordre 97-A-1 472 au Registre des droits réels d'exploitation de ressources de l'État, pour la circonscription foncière de Saguenay. Cet immeuble correspond en tout à celui qui a justifié l'établissement de ladite fiche immobilière.

Le claim minier portant le numéro CDC1133846 inscrit au Registre public des droits miniers, réels et immobiliers tenu par le Ministère de l'Énergie et des Ressources naturelles et connu et désigné comme étant la fiche immobilière établie sous le numéro d'ordre 97-A-1 473 au Registre des droits réels d'exploitation de ressources de l'État, pour la circonscription foncière de Saguenay. Cet immeuble correspond en tout à celui qui a justifié l'établissement de ladite fiche immobilière.

Le claim minier portant le numéro CDC1133847 inscrit au Registre public des droits miniers, réels et immobiliers tenu par le Ministère de l'Énergie et des Ressources naturelles et connu et désigné comme étant la fiche immobilière établie sous le numéro d'ordre 97-A-1 474 au Registre des droits réels d'exploitation de ressources de l'État, pour la circonscription foncière de Saguenay. Cet immeuble correspond en tout à celui qui a justifié l'établissement de ladite fiche immobilière.

Le claim minier portant le numéro CDC2082920 inscrit au Registre public des droits miniers, réels et immobiliers tenu par le Ministère de l'Énergie et des Ressources naturelles et connu et désigné comme étant la fiche immobilière établie sous le numéro d'ordre 97-A-1 475 au Registre des droits réels d'exploitation de ressources de l'État, pour la circonscription foncière de Saguenay. Cet immeuble correspond en tout à celui qui a justifié l'établissement de ladite fiche immobilière.

Le claim minier portant le numéro CDC2082921 inscrit au Registre public des droits miniers, réels et immobiliers tenu par le Ministère de l'Énergie et des Ressources naturelles et connu et désigné comme étant la fiche immobilière établie sous le numéro d'ordre 97-A-1 476 au Registre des droits réels d'exploitation de ressources de l'État, pour la circonscription foncière de Saguenay. Cet immeuble correspond en tout à celui qui a justifié l'établissement de ladite fiche immobilière.

Le claim minier portant le numéro CDC2082922 inscrit au Registre public des droits miniers, réels et immobiliers tenu par le Ministère de l'Énergie et des Ressources naturelles et connu et désigné comme étant la fiche immobilière établie sous le numéro d'ordre 97-A-1 477 au Registre des droits réels d'exploitation de ressources de l'État, pour la circonscription foncière de Saguenay. Cet immeuble correspond en tout à celui qui a justifié l'établissement de ladite fiche immobilière.

Le claim minier portant le numéro CDC2082923 inscrit au Registre public des droits miniers, réels et immobiliers tenu par le Ministère de l'Énergie et des Ressources naturelles et connu et désigné comme étant la fiche immobilière établie sous le numéro d'ordre 97-A-1 478 au Registre des droits réels d'exploitation de ressources de l'État, pour la circonscription foncière de Saguenay. Cet immeuble correspond en tout à celui qui a justifié l'établissement de ladite fiche immobilière.

Le claim minier portant le numéro CDC2082926 inscrit au Registre public des droits miniers, réels et immobiliers tenu par le Ministère de l'Énergie et des Ressources naturelles et connu et désigné comme étant la fiche immobilière établie sous le numéro d'ordre 97-A-1 479 au Registre des droits réels d'exploitation de ressources de l'État, pour la circonscription foncière de Saguenay. Cet immeuble correspond en tout à celui qui a justifié l'établissement de ladite fiche immobilière.

Le claim minier portant le numéro CDC2082927 inscrit au Registre public des droits miniers, réels et immobiliers tenu par le Ministère de l'Énergie et des Ressources naturelles et connu et désigné comme étant la fiche immobilière établie sous le numéro d'ordre 97-A-1 480 au Registre des droits réels d'exploitation de ressources de l'État, pour la circonscription foncière de Saguenay. Cet immeuble correspond en tout à celui qui a justifié l'établissement de ladite fiche immobilière.

Le claim minier portant le numéro CDC2082928 inscrit au Registre public des droits miniers, réels et immobiliers tenu par le Ministère de l'Énergie et des Ressources naturelles et connu et désigné comme étant la fiche immobilière établie sous le numéro d'ordre 97-A-1 481 au Registre des droits réels d'exploitation de ressources de l'État, pour la circonscription foncière de Saguenay. Cet immeuble correspond en tout à celui qui a justifié l'établissement de ladite fiche immobilière.

Le claim minier portant le numéro CDC2082929 inscrit au Registre public des droits miniers, réels et immobiliers tenu par le Ministère de l'Énergie et des Ressources naturelles et connu et désigné comme étant la fiche immobilière établie sous le numéro d'ordre 97-A-1 482 au Registre des droits réels d'exploitation de ressources de l'État, pour la circonscription foncière de Saguenay. Cet immeuble correspond en tout à celui qui a justifié l'établissement de ladite fiche immobilière.

Le claim minier portant le numéro CDC2082930 inscrit au Registre public des droits miniers, réels et immobiliers tenu par le Ministère de l'Énergie et des Ressources naturelles et connu et désigné comme étant la fiche immobilière établie sous le numéro d'ordre 97-A-1 483 au Registre des droits réels d'exploitation de ressources de l'État, pour la circonscription foncière de Saguenay. Cet immeuble correspond en tout à celui qui a justifié l'établissement de ladite fiche immobilière.

Le claim minier portant le numéro CDC2082931 inscrit au Registre public des droits miniers, réels et immobiliers tenu par le Ministère de l'Énergie et des Ressources naturelles et connu et désigné comme étant la fiche immobilière établie sous le numéro d'ordre 97-A-1 484 au Registre des droits réels d'exploitation de ressources de l'État, pour la circonscription foncière de Saguenay. Cet immeuble correspond en tout à celui qui a justifié l'établissement de ladite fiche immobilière.

Le claim minier portant le numéro CDC2082932 inscrit au Registre public des droits miniers, réels et immobiliers tenu par le Ministère de l'Énergie et des Ressources naturelles et connu et désigné comme étant la fiche immobilière établie sous le numéro d'ordre 97-A-1 485 au Registre des droits réels d'exploitation de ressources de l'État, pour la circonscription foncière de Saguenay. Cet immeuble correspond en tout à celui qui a justifié l'établissement de ladite fiche immobilière.

Le claim minier portant le numéro CDC2082933 inscrit au Registre public des droits miniers, réels et immobiliers tenu par le Ministère de l'Énergie et des Ressources naturelles et connu et désigné comme étant la fiche immobilière établie sous le numéro d'ordre 97-A-1 486 au Registre des droits réels d'exploitation de ressources de l'État, pour la circonscription foncière de Saguenay. Cet immeuble correspond en tout à celui qui a justifié l'établissement de ladite fiche immobilière.

Le claim minier portant le numéro CDC2082934 inscrit au Registre public des droits miniers, réels et immobiliers tenu par le Ministère de l'Énergie et des Ressources naturelles et connu et désigné comme étant la fiche immobilière établie sous le numéro d'ordre 97-A-1 488 au Registre des droits réels d'exploitation de ressources de l'État, pour la circonscription foncière de Saguenay. Cet immeuble correspond en tout à celui qui a justifié l'établissement de ladite fiche immobilière.

Le claim minier portant le numéro CDC2082935 inscrit au Registre public des droits miniers, réels et immobiliers tenu par le Ministère de l'Énergie et des Ressources naturelles et connu et désigné comme étant la fiche immobilière établie sous le numéro d'ordre 97-A-1 489 au Registre des droits réels d'exploitation de ressources de l'État, pour la circonscription foncière de Saguenay. Cet immeuble correspond en tout à celui qui a justifié l'établissement de ladite fiche immobilière.

Le claim minier portant le numéro CDC2082936 inscrit au Registre public des droits miniers, réels et immobiliers tenu par le Ministère de l'Énergie et des Ressources naturelles et connu et désigné comme étant la fiche immobilière établie sous le numéro d'ordre 97-A-1 490 au Registre des droits réels d'exploitation de ressources de l'État, pour la circonscription foncière de Saguenay. Cet immeuble correspond en tout à celui qui a justifié l'établissement de ladite fiche immobilière.

Le claim minier portant le numéro CDC2082937 inscrit au Registre public des droits miniers, réels et immobiliers tenu par le Ministère de l'Énergie et des Ressources naturelles et connu et désigné comme étant la fiche immobilière établie sous le numéro d'ordre 97-A-1 491 au Registre des droits réels d'exploitation de ressources de l'État, pour la circonscription foncière de Saguenay. Cet immeuble correspond en tout à celui qui a justifié l'établissement de ladite fiche immobilière.

Le claim minier portant le numéro CDC2082938 inscrit au Registre public des droits miniers, réels et immobiliers tenu par le Ministère de l'Énergie et des Ressources naturelles et connu et désigné comme étant la fiche immobilière établie sous le numéro d'ordre 97-A-1 492 au Registre des droits réels d'exploitation de ressources de l'État, pour la circonscription foncière de Saguenay. Cet immeuble correspond en tout à celui qui a justifié l'établissement de ladite fiche immobilière.

Le claim minier portant le numéro CDC2082939 inscrit au Registre public des droits miniers, réels et immobiliers tenu par le Ministère de l'Énergie et des Ressources naturelles et connu et désigné comme étant la fiche immobilière établie sous le numéro d'ordre 97-A-1 493 au Registre des droits réels d'exploitation de ressources de l'État, pour la circonscription foncière de Saguenay. Cet immeuble correspond en tout à celui qui a justifié l'établissement de ladite fiche immobilière.

Le claim minier portant le numéro CDC2082940 inscrit au Registre public des droits miniers, réels et immobiliers tenu par le Ministère de l'Énergie et des Ressources naturelles et connu et désigné comme étant la fiche immobilière établie sous le numéro d'ordre 97-A-1 494 au Registre des droits réels d'exploitation de ressources de l'État, pour la circonscription foncière de Saguenay. Cet immeuble correspond en tout à celui qui a justifié l'établissement de ladite fiche immobilière.

Le claim minier portant le numéro CDC2082941 inscrit au Registre public des droits miniers, réels et immobiliers tenu par le Ministère de l'Énergie et des Ressources naturelles et connu et désigné comme étant la fiche immobilière établie sous le numéro d'ordre 97-A-1 495 au Registre des droits réels d'exploitation de ressources de l'État, pour la circonscription foncière de Saguenay. Cet immeuble correspond en tout à celui qui a justifié l'établissement de ladite fiche immobilière.

Le claim minier portant le numéro CDC2082942 inscrit au Registre public des droits miniers, réels et immobiliers tenu par le Ministère de l'Énergie et des Ressources naturelles et connu et désigné comme étant la fiche immobilière établie sous le numéro d'ordre 97-A-1 496 au Registre des droits réels d'exploitation de ressources de l'État, pour la circonscription foncière de Saguenay. Cet immeuble correspond en tout à celui qui a justifié l'établissement de ladite fiche immobilière.

Le claim minier portant le numéro CDC2082943 inscrit au Registre public des droits miniers, réels et immobiliers tenu par le Ministère de l'Énergie et des Ressources naturelles et connu et désigné comme étant la fiche immobilière établie sous le numéro d'ordre 97-A-1 497 au Registre des droits réels d'exploitation de ressources de l'État, pour la circonscription foncière de Saguenay. Cet immeuble correspond en tout à celui qui a justifié l'établissement de ladite fiche immobilière.

Le claim minier portant le numéro CDC2082944 inscrit au Registre public des droits miniers, réels et immobiliers tenu par le Ministère de l'Énergie et des Ressources naturelles et connu et désigné comme étant la fiche immobilière établie sous le numéro d'ordre 97-A-1 498 au Registre des droits réels d'exploitation de ressources de l'État, pour la circonscription foncière de Saguenay. Cet immeuble correspond en tout à celui qui a justifié l'établissement de ladite fiche immobilière.

Le claim minier portant le numéro CDC2082945 inscrit au Registre public des droits miniers, réels et immobiliers tenu par le Ministère de l'Énergie et des Ressources naturelles et connu et désigné comme étant la fiche immobilière établie sous le numéro d'ordre 97-A-1 499 au Registre des droits réels d'exploitation de ressources de l'État, pour la circonscription foncière de Saguenay. Cet immeuble correspond en tout à celui qui a justifié l'établissement de ladite fiche immobilière.

Le claim minier portant le numéro CDC2082946 inscrit au Registre public des droits miniers, réels et immobiliers tenu par le Ministère de l'Énergie et des Ressources naturelles et connu et désigné comme étant la fiche immobilière établie sous le numéro d'ordre 97-A-1 500 au Registre des droits réels d'exploitation de ressources de l'État, pour la circonscription foncière de Saguenay. Cet immeuble correspond en tout à celui qui a justifié l'établissement de ladite fiche immobilière.

Le claim minier portant le numéro CDC2082947 inscrit au Registre public des droits miniers, réels et immobiliers tenu par le Ministère de l'Énergie et des Ressources naturelles et connu et désigné comme étant la fiche immobilière établie sous le numéro d'ordre 97-A-1 501 au Registre des droits réels d'exploitation de ressources de l'État, pour la circonscription foncière de Saguenay. Cet immeuble correspond en tout à celui qui a justifié l'établissement de ladite fiche immobilière.

Le claim minier portant le numéro CDC2082948 inscrit au Registre public des droits miniers, réels et immobiliers tenu par le Ministère de l'Énergie et des Ressources naturelles et connu et désigné comme étant la fiche immobilière établie sous le numéro d'ordre 97-A-1 502 au Registre des droits réels d'exploitation de ressources de l'État, pour la circonscription foncière de Saguenay. Cet immeuble correspond en tout à celui qui a justifié l'établissement de ladite fiche immobilière.

Le claim minier portant le numéro CDC2082949 inscrit au Registre public des droits miniers, réels et immobiliers tenu par le Ministère de l'Énergie et des Ressources naturelles et connu et désigné comme étant la fiche immobilière établie sous le numéro d'ordre 97-A-1 503 au Registre des droits réels d'exploitation de ressources de l'État, pour la circonscription foncière de Saguenay. Cet immeuble correspond en tout à celui qui a justifié l'établissement de ladite fiche immobilière.

Le claim minier portant le numéro CDC2082950 inscrit au Registre public des droits miniers, réels et immobiliers tenu par le Ministère de l'Énergie et des Ressources naturelles et connu et désigné comme étant la fiche immobilière établie sous le numéro d'ordre 97-A-1 504 au Registre des droits réels d'exploitation de ressources de l'État, pour la circonscription foncière de Saguenay. Cet immeuble correspond en tout à celui qui a justifié l'établissement de ladite fiche immobilière.

Le claim minier portant le numéro CDC2082951 inscrit au Registre public des droits miniers, réels et immobiliers tenu par le Ministère de l'Énergie et des Ressources naturelles et connu et désigné comme étant la fiche immobilière établie sous le numéro d'ordre 97-A-1 505 au Registre des droits réels d'exploitation de ressources de l'État, pour la circonscription foncière de Saguenay. Cet immeuble correspond en tout à celui qui a justifié l'établissement de ladite fiche immobilière.

Le claim minier portant le numéro CDC2082952 inscrit au Registre public des droits miniers, réels et immobiliers tenu par le Ministère de l'Énergie et des Ressources naturelles et connu et désigné comme étant la fiche immobilière établie sous le numéro d'ordre 97-A-1 506 au Registre des droits réels d'exploitation de ressources de l'État, pour la circonscription foncière de Saguenay. Cet immeuble correspond en tout à celui qui a justifié l'établissement de ladite fiche immobilière.

Le claim minier portant le numéro CDC2082953 inscrit au Registre public des droits miniers, réels et immobiliers tenu par le Ministère de l'Énergie et des Ressources naturelles et connu et désigné comme étant la fiche immobilière établie sous le numéro d'ordre 97-A-1 507 au Registre des droits réels d'exploitation de ressources de l'État, pour la circonscription foncière de Saguenay. Cet immeuble correspond en tout à celui qui a justifié l'établissement de ladite fiche immobilière.

Le claim minier portant le numéro CDC2082954 inscrit au Registre public des droits miniers, réels et immobiliers tenu par le Ministère de l'Énergie et des Ressources naturelles et connu et désigné comme étant la fiche immobilière établie sous le numéro d'ordre 97-A-1 508 au Registre des droits réels d'exploitation de ressources de l'État, pour la circonscription foncière de Saguenay. Cet immeuble correspond en tout à celui qui a justifié l'établissement de ladite fiche immobilière.

Le claim minier portant le numéro CDC2082955 inscrit au Registre public des droits miniers, réels et immobiliers tenu par le Ministère de l'Énergie et des Ressources naturelles et connu et désigné comme étant la fiche immobilière établie sous le numéro d'ordre 97-A-1 509 au Registre des droits réels d'exploitation de ressources de l'État, pour la circonscription foncière de Saguenay. Cet immeuble correspond en tout à celui qui a justifié l'établissement de ladite fiche immobilière.

Le claim minier portant le numéro CDC2082956 inscrit au Registre public des droits miniers, réels et immobiliers tenu par le Ministère de l'Énergie et des Ressources naturelles et connu et désigné comme étant la fiche immobilière établie sous le numéro d'ordre 97-A-1 510 au Registre des droits réels d'exploitation de ressources de l'État, pour la circonscription foncière de Saguenay. Cet immeuble correspond en tout à celui qui a justifié l'établissement de ladite fiche immobilière.

Le claim minier portant le numéro CDC2082957 inscrit au Registre public des droits miniers, réels et immobiliers tenu par le Ministère de l'Énergie et des Ressources naturelles et connu et désigné comme étant la fiche immobilière établie sous le numéro d'ordre 97-A-1 511 au Registre des droits réels d'exploitation de ressources de l'État, pour la circonscription foncière de Saguenay. Cet immeuble correspond en tout à celui qui a justifié l'établissement de ladite fiche immobilière.

Le claim minier portant le numéro CDC2082958 inscrit au Registre public des droits miniers, réels et immobiliers tenu par le Ministère de l'Énergie et des Ressources naturelles et connu et désigné comme étant la fiche immobilière établie sous le numéro d'ordre 97-A-1 512 au Registre des droits réels d'exploitation de ressources de l'État, pour la circonscription foncière de Saguenay. Cet immeuble correspond en tout à celui qui a justifié l'établissement de ladite fiche immobilière.

Le claim minier portant le numéro CDC2082959 inscrit au Registre public des droits miniers, réels et immobiliers tenu par le Ministère de l'Énergie et des Ressources naturelles et connu et désigné comme étant la fiche immobilière établie sous le numéro d'ordre 97-A-1 513 au Registre des droits réels d'exploitation de ressources de l'État, pour la circonscription foncière de Saguenay. Cet immeuble correspond en tout à celui qui a justifié l'établissement de ladite fiche immobilière.

Le claim minier portant le numéro CDC2082960 inscrit au Registre public des droits miniers, réels et immobiliers tenu par le Ministère de l'Énergie et des Ressources naturelles et connu et désigné comme étant la fiche immobilière établie sous le numéro d'ordre 97-A-1 514 au Registre des droits réels d'exploitation de ressources de l'État, pour la circonscription foncière de Saguenay. Cet immeuble correspond en tout à celui qui a justifié l'établissement de ladite fiche immobilière.

Le claim minier portant le numéro CDC2082961 inscrit au Registre public des droits miniers, réels et immobiliers tenu par le Ministère de l'Énergie et des Ressources naturelles et connu et désigné comme étant la fiche immobilière établie sous le numéro d'ordre 97-A-1 515 au Registre des droits réels d'exploitation de ressources de l'État, pour la circonscription foncière de Saguenay. Cet immeuble correspond en tout à celui qui a justifié l'établissement de ladite fiche immobilière.

Le claim minier portant le numéro CDC2082962 inscrit au Registre public des droits miniers, réels et immobiliers tenu par le Ministère de l'Énergie et des Ressources naturelles et connu et désigné comme étant la fiche immobilière établie sous le numéro d'ordre 97-A-1 516 au Registre des droits réels d'exploitation de ressources de l'État, pour la circonscription foncière de Saguenay. Cet immeuble correspond en tout à celui qui a justifié l'établissement de ladite fiche immobilière.

Le claim minier portant le numéro CDC2082963 inscrit au Registre public des droits miniers, réels et immobiliers tenu par le Ministère de l'Énergie et des Ressources naturelles et connu et désigné comme étant la fiche immobilière établie sous le numéro d'ordre 97-A-1 517 au Registre des droits réels d'exploitation de ressources de l'État, pour la circonscription foncière de Saguenay. Cet immeuble correspond en tout à celui qui a justifié l'établissement de ladite fiche immobilière.

Le claim minier portant le numéro CDC2082964 inscrit au Registre public des droits miniers, réels et immobiliers tenu par le Ministère de l'Énergie et des Ressources naturelles et connu et désigné comme étant la fiche immobilière établie sous le numéro d'ordre 97-A-1 518 au Registre des droits réels d'exploitation de ressources de l'État, pour la circonscription foncière de Saguenay. Cet immeuble correspond en tout à celui qui a justifié l'établissement de ladite fiche immobilière.

Le claim minier portant le numéro CDC2082965 inscrit au Registre public des droits miniers, réels et immobiliers tenu par le Ministère de l'Énergie et des Ressources naturelles et connu et désigné comme étant la fiche immobilière établie sous le numéro d'ordre 97-A-1 519 au Registre des droits réels d'exploitation de ressources de l'État, pour la circonscription foncière de Saguenay. Cet immeuble correspond en tout à celui qui a justifié l'établissement de ladite fiche immobilière.

Le claim minier portant le numéro CDC2082966 inscrit au Registre public des droits miniers, réels et immobiliers tenu par le Ministère de l'Énergie et des Ressources naturelles et connu et désigné comme étant la fiche immobilière établie sous le numéro d'ordre 97-A-1 520 au Registre des droits réels d'exploitation de ressources de l'État, pour la circonscription foncière de Saguenay. Cet immeuble correspond en tout à celui qui a justifié l'établissement de ladite fiche immobilière.

Le claim minier portant le numéro CDC2082967 inscrit au Registre public des droits miniers, réels et immobiliers tenu par le Ministère de l'Énergie et des Ressources naturelles et connu et désigné comme étant la fiche immobilière établie sous le numéro d'ordre 97-A-1 521 au Registre des droits réels d'exploitation de ressources de l'État, pour la circonscription foncière de Saguenay. Cet immeuble correspond en tout à celui qui a justifié l'établissement de ladite fiche immobilière.

Le claim minier portant le numéro CDC2082968 inscrit au Registre public des droits miniers, réels et immobiliers tenu par le Ministère de l'Énergie et des Ressources naturelles et connu et désigné comme étant la fiche immobilière établie sous le numéro d'ordre 97-A-1 522 au Registre des droits réels d'exploitation de ressources de l'État, pour la circonscription foncière de Saguenay. Cet immeuble correspond en tout à celui qui a justifié l'établissement de ladite fiche immobilière.

Le claim minier portant le numéro CDC2082969 inscrit au Registre public des droits miniers, réels et immobiliers tenu par le Ministère de l'Énergie et des Ressources naturelles et connu et désigné comme étant la fiche immobilière établie sous le numéro d'ordre 97-A-1 523 au Registre des droits réels d'exploitation de ressources de l'État, pour la circonscription foncière de Saguenay. Cet immeuble correspond en tout à celui qui a justifié l'établissement de ladite fiche immobilière.

Le claim minier portant le numéro CDC2082971 inscrit au Registre public des droits miniers, réels et immobiliers tenu par le Ministère de l'Énergie et des Ressources naturelles et connu et désigné comme étant la fiche immobilière établie sous le numéro d'ordre 97-A-1 524 au Registre des droits réels d'exploitation de ressources de l'État, pour la circonscription foncière de Saguenay. Cet immeuble correspond en tout à celui qui a justifié l'établissement de ladite fiche immobilière.

Le claim minier portant le numéro CDC2082972 inscrit au Registre public des droits miniers, réels et immobiliers tenu par le Ministère de l'Énergie et des Ressources naturelles et connu et désigné comme étant la fiche immobilière établie sous le numéro d'ordre 97-A-1 525 au Registre des droits réels d'exploitation de ressources de l'État, pour la circonscription foncière de Saguenay. Cet immeuble correspond en tout à celui qui a justifié l'établissement de ladite fiche immobilière.

Le claim minier portant le numéro CDC2082973 inscrit au Registre public des droits miniers, réels et immobiliers tenu par le Ministère de l'Énergie et des Ressources naturelles et connu et désigné comme étant la fiche immobilière établie sous le numéro d'ordre 97-A-1 526 au Registre des droits réels d'exploitation de ressources de l'État, pour la circonscription foncière de Saguenay. Cet immeuble correspond en tout à celui qui a justifié l'établissement de ladite fiche immobilière.

Le claim minier portant le numéro CDC2082974 inscrit au Registre public des droits miniers, réels et immobiliers tenu par le Ministère de l'Énergie et des Ressources naturelles et connu et désigné comme étant la fiche immobilière établie sous le numéro d'ordre 97-A-1 527 au Registre des droits réels d'exploitation de ressources de l'État, pour la circonscription foncière de Saguenay. Cet immeuble correspond en tout à celui qui a justifié l'établissement de ladite fiche immobilière.

Le claim minier portant le numéro CDC2082975 inscrit au Registre public des droits miniers, réels et immobiliers tenu par le Ministère de l'Énergie et des Ressources naturelles et connu et désigné comme étant la fiche immobilière établie sous le numéro d'ordre 97-A-1 528 au Registre des droits réels d'exploitation de ressources de l'État, pour la circonscription foncière de Saguenay. Cet immeuble correspond en tout à celui qui a justifié l'établissement de ladite fiche immobilière.

Le claim minier portant le numéro CDC2082976 inscrit au Registre public des droits miniers, réels et immobiliers tenu par le Ministère de l'Énergie et des Ressources naturelles et connu et désigné comme étant la fiche immobilière établie sous le numéro d'ordre 97-A-1 529 au Registre des droits réels d'exploitation de ressources de l'État, pour la circonscription foncière de Saguenay. Cet immeuble correspond en tout à celui qui a justifié l'établissement de ladite fiche immobilière.

Le claim minier portant le numéro CDC2082977 inscrit au Registre public des droits miniers, réels et immobiliers tenu par le Ministère de l'Énergie et des Ressources naturelles et connu et désigné comme étant la fiche immobilière établie sous le numéro d'ordre 97-A-1 530 au Registre des droits réels d'exploitation de ressources de l'État, pour la circonscription foncière de Saguenay. Cet immeuble correspond en tout à celui qui a justifié l'établissement de ladite fiche immobilière.

Le claim minier portant le numéro CDC2082978 inscrit au Registre public des droits miniers, réels et immobiliers tenu par le Ministère de l'Énergie et des Ressources naturelles et connu et désigné comme étant la fiche immobilière établie sous le numéro d'ordre 97-A-1 531 au Registre des droits réels d'exploitation de ressources de l'État, pour la circonscription foncière de Saguenay. Cet immeuble correspond en tout à celui qui a justifié l'établissement de ladite fiche immobilière.

Le claim minier portant le numéro CDC2082979 inscrit au Registre public des droits miniers, réels et immobiliers tenu par le Ministère de l'Énergie et des Ressources naturelles et connu et désigné comme étant la fiche immobilière établie sous le numéro d'ordre 97-A-1 532 au Registre des droits réels d'exploitation de ressources de l'État, pour la circonscription foncière de Saguenay. Cet immeuble correspond en tout à celui qui a justifié l'établissement de ladite fiche immobilière.

Le claim minier portant le numéro CDC2082980 inscrit au Registre public des droits miniers, réels et immobiliers tenu par le Ministère de l'Énergie et des Ressources naturelles et connu et désigné comme étant la fiche immobilière établie sous le numéro d'ordre 97-A-1 533 au Registre des droits réels d'exploitation de ressources de l'État, pour la circonscription foncière de Saguenay. Cet immeuble correspond en tout à celui qui a justifié l'établissement de ladite fiche immobilière.

Le claim minier portant le numéro CDC2082981 inscrit au Registre public des droits miniers, réels et immobiliers tenu par le Ministère de l'Énergie et des Ressources naturelles et connu et désigné comme étant la fiche immobilière établie sous le numéro d'ordre 97-A-1 534 au Registre des droits réels d'exploitation de ressources de l'État, pour la circonscription foncière de Saguenay. Cet immeuble correspond en tout à celui qui a justifié l'établissement de ladite fiche immobilière.

Le claim minier portant le numéro CDC2177003 inscrit au Registre public des droits miniers, réels et immobiliers tenu par le Ministère de l'Énergie et des Ressources naturelles et connu et désigné comme étant la fiche immobilière établie sous le numéro d'ordre 97-A-1 538 au Registre des droits réels d'exploitation de ressources de l'État, pour la circonscription foncière de Saguenay. Cet immeuble correspond en tout à celui qui a justifié l'établissement de ladite fiche immobilière.

Le claim minier portant le numéro CDC2183070 inscrit au Registre public des droits miniers, réels et immobiliers tenu par le Ministère de l'Énergie et des Ressources naturelles et connu et désigné comme étant la fiche immobilière établie sous le numéro d'ordre 97-A-1 539 au Registre des droits réels d'exploitation de ressources de l'État, pour la circonscription foncière de Saguenay. Cet immeuble correspond en tout à celui qui a justifié l'établissement de ladite fiche immobilière.

Le claim minier portant le numéro CDC2188096 inscrit au Registre public des droits miniers, réels et immobiliers tenu par le Ministère de l'Énergie et des Ressources naturelles et connu et désigné comme étant la fiche immobilière établie sous le numéro d'ordre 97-A-1 540 au Registre des droits réels d'exploitation de ressources de l'État, pour la circonscription foncière de Saguenay. Cet immeuble correspond en tout à celui qui a justifié l'établissement de ladite fiche immobilière.

CLAIMS MINIERS POUR LESQUELS AUCUNE FICHE IMMOBILIÈRE ÉTABLIE SOUS UN NUMÉRO D'ORDRE N'A ÉTÉ OUVERTE AU REGISTRE DES DROITS RÉELS D'EXPLOITATION DE RESSOURCES DE L'ÉTAT

Le claim minier s'exerçant et situé en la Ville de Fermont, circonscription foncière de Saguenay, portant le numéro CDC98977 inscrit au Registre public des droits miniers, réels et immobiliers tenu par le Ministère de l'Énergie et des Ressources naturelles au nom de **BLOOM LAKE GENERAL PARTNER LIMITED**, à titre et en sa qualité de «*general partner*» de **THE BLOOM LAKE IRON ORE MINE LIMITED PARTNERSHIP** pour lequel aucune fiche immobilière établie sous un numéro d'ordre n'a été ouverte au Registre des droits réels d'exploitation de ressources de l'État.

Le claim minier s'exerçant et situé en la Ville de Fermont, circonscription foncière de Saguenay, portant le numéro CDC98978 inscrit au Registre public des droits miniers, réels et immobiliers tenu par le Ministère de l'Énergie et des Ressources naturelles au nom de **BLOOM LAKE GENERAL PARTNER LIMITED**, à titre et en sa qualité de «*general partner*» de **THE BLOOM LAKE IRON ORE MINE LIMITED PARTNERSHIP** pour lequel aucune fiche immobilière établie sous un numéro d'ordre n'a été ouverte au Registre des droits réels d'exploitation de ressources de l'État.

Le claim minier s'exerçant et situé en la Ville de Fermont, circonscription foncière de Saguenay, portant le numéro CDC98986 inscrit au Registre public des droits miniers, réels et immobiliers tenu par le Ministère de l'Énergie et des Ressources naturelles au nom de **BLOOM LAKE GENERAL PARTNER LIMITED**, à titre et en sa qualité de «*general partner*» de **THE BLOOM LAKE IRON ORE MINE LIMITED PARTNERSHIP** pour lequel aucune fiche immobilière établie sous un numéro d'ordre n'a été ouverte au Registre des droits réels d'exploitation de ressources de l'État.

Le claim minier s'exerçant et situé en la Ville de Fermont, circonscription foncière de Saguenay, portant le numéro CDC98994 inscrit au Registre public des droits miniers, réels et immobiliers tenu

par le Ministère de l'Énergie et des Ressources naturelles au nom de **BLOOM LAKE GENERAL PARTNER LIMITED**, à titre et en sa qualité de «*general partner*» de **THE BLOOM LAKE IRON ORE MINE LIMITED PARTNERSHIP** pour lequel aucune fiche immobilière établie sous un numéro d'ordre n'a été ouverte au Registre des droits réels d'exploitation de ressources de l'État.

Le claim minier s'exerçant et situé en la Ville de Fermont, circonscription foncière de Saguenay, portant le numéro CDC98995 inscrit au Registre public des droits miniers, réels et immobiliers tenu par le Ministère de l'Énergie et des Ressources naturelles au nom de **BLOOM LAKE GENERAL PARTNER LIMITED**, à titre et en sa qualité de «*general partner*» de **THE BLOOM LAKE IRON ORE MINE LIMITED PARTNERSHIP** pour lequel aucune fiche immobilière établie sous un numéro d'ordre n'a été ouverte au Registre des droits réels d'exploitation de ressources de l'État.

Le claim minier s'exerçant et situé en la Ville de Fermont, circonscription foncière de Saguenay, portant le numéro CDC99884 inscrit au Registre public des droits miniers, réels et immobiliers tenu par le Ministère de l'Énergie et des Ressources naturelles au nom de **BLOOM LAKE GENERAL PARTNER LIMITED**, à titre et en sa qualité de «*general partner*» de **THE BLOOM LAKE IRON ORE MINE LIMITED PARTNERSHIP** pour lequel aucune fiche immobilière établie sous un numéro d'ordre n'a été ouverte au Registre des droits réels d'exploitation de ressources de l'État.

Le claim minier s'exerçant et situé en la Ville de Fermont, circonscription foncière de Saguenay, portant le numéro CDC99885 inscrit au Registre public des droits miniers, réels et immobiliers tenu par le Ministère de l'Énergie et des Ressources naturelles au nom de **BLOOM LAKE GENERAL PARTNER LIMITED**, à titre et en sa qualité de «*general partner*» de **THE BLOOM LAKE IRON ORE MINE LIMITED PARTNERSHIP** pour lequel aucune fiche immobilière établie sous un numéro d'ordre n'a été ouverte au Registre des droits réels d'exploitation de ressources de l'État.

Le claim minier s'exerçant et situé en la Ville de Fermont, circonscription foncière de Saguenay, portant le numéro CDC99886 inscrit au Registre public des droits miniers, réels et immobiliers tenu par le Ministère de l'Énergie et des Ressources naturelles au nom de **BLOOM LAKE GENERAL PARTNER LIMITED**, à titre et en sa qualité de «*general partner*» de **THE BLOOM LAKE IRON ORE MINE LIMITED PARTNERSHIP** pour lequel aucune fiche immobilière établie sous un numéro d'ordre n'a été ouverte au Registre des droits réels d'exploitation de ressources de l'État.

Le claim minier s'exerçant et situé en la Ville de Fermont, circonscription foncière de Saguenay, portant le numéro CDC99887 inscrit au Registre public des droits miniers, réels et immobiliers tenu par le Ministère de l'Énergie et des Ressources naturelles au nom de **BLOOM LAKE GENERAL PARTNER LIMITED**, à titre et en sa qualité de «*general partner*» de **THE BLOOM LAKE IRON ORE MINE LIMITED PARTNERSHIP** pour lequel aucune fiche immobilière établie sous un numéro d'ordre n'a été ouverte au Registre des droits réels d'exploitation de ressources de l'État.

Le claim minier s'exerçant et situé en la Ville de Fermont, circonscription foncière de Saguenay, portant le numéro CDC99888 inscrit au Registre public des droits miniers, réels et immobiliers tenu par le Ministère de l'Énergie et des Ressources naturelles au nom de **BLOOM LAKE GENERAL PARTNER LIMITED**, à titre et en sa qualité de «*general partner*» de **THE BLOOM LAKE IRON ORE MINE LIMITED PARTNERSHIP** pour lequel aucune fiche immobilière établie sous un numéro d'ordre n'a été ouverte au Registre des droits réels d'exploitation de ressources de l'État.

Le claim minier s'exerçant et situé en la Ville de Fermont, circonscription foncière de Saguenay, portant le numéro CDC99889 inscrit au Registre public des droits miniers, réels et immobiliers tenu par le Ministère de l'Énergie et des Ressources naturelles au nom de **BLOOM LAKE GENERAL PARTNER LIMITED**, à titre et en sa qualité de «*general partner*» de **THE BLOOM LAKE IRON ORE MINE LIMITED PARTNERSHIP** pour lequel aucune fiche immobilière établie sous un numéro d'ordre n'a été ouverte au Registre des droits réels d'exploitation de ressources de l'État.

Le claim minier s'exerçant et situé en la Ville de Fermont, circonscription foncière de Saguenay, portant le numéro CDC99890 inscrit au Registre public des droits miniers, réels et immobiliers tenu par le Ministère de l'Énergie et des Ressources naturelles au nom de **BLOOM LAKE GENERAL PARTNER LIMITED**, à titre et en sa qualité de «*general partner*» de **THE BLOOM LAKE IRON ORE MINE LIMITED PARTNERSHIP** pour lequel aucune fiche immobilière établie sous un numéro d'ordre n'a été ouverte au Registre des droits réels d'exploitation de ressources de l'État.

Le claim minier s'exerçant et situé en la Ville de Fermont, circonscription foncière de Saguenay, portant le numéro CDC99891 inscrit au Registre public des droits miniers, réels et immobiliers tenu par le Ministère de l'Énergie et des Ressources naturelles au nom de **BLOOM LAKE GENERAL PARTNER LIMITED**, à titre et en sa qualité de «*general partner*» de **THE BLOOM LAKE IRON ORE MINE LIMITED PARTNERSHIP** pour lequel aucune fiche immobilière établie sous un numéro d'ordre n'a été ouverte au Registre des droits réels d'exploitation de ressources de l'État.

Le claim minier s'exerçant et situé en la Ville de Fermont, circonscription foncière de Saguenay, portant le numéro CDC99892 inscrit au Registre public des droits miniers, réels et immobiliers tenu par le Ministère de l'Énergie et des Ressources naturelles au nom de **BLOOM LAKE GENERAL PARTNER LIMITED**, à titre et en sa qualité de «*general partner*» de **THE BLOOM LAKE IRON ORE MINE LIMITED PARTNERSHIP** pour lequel aucune fiche immobilière établie sous un numéro d'ordre n'a été ouverte au Registre des droits réels d'exploitation de ressources de l'État.

Le claim minier s'exerçant et situé en la Ville de Fermont, circonscription foncière de Saguenay, portant le numéro CDC99896 inscrit au Registre public des droits miniers, réels et immobiliers tenu par le Ministère de l'Énergie et des Ressources naturelles au nom de **BLOOM LAKE GENERAL PARTNER LIMITED**, à titre et en sa qualité de «*general partner*» de **THE BLOOM LAKE IRON ORE MINE LIMITED PARTNERSHIP** pour lequel aucune fiche immobilière établie sous un numéro d'ordre n'a été ouverte au Registre des droits réels d'exploitation de ressources de l'État.

Le claim minier s'exerçant et situé en la Ville de Fermont, circonscription foncière de Saguenay, portant le numéro CDC99897 inscrit au Registre public des droits miniers, réels et immobiliers tenu par le Ministère de l'Énergie et des Ressources naturelles au nom de **BLOOM LAKE GENERAL PARTNER LIMITED**, à titre et en sa qualité de «*general partner*» de **THE BLOOM LAKE IRON ORE MINE LIMITED PARTNERSHIP** pour lequel aucune fiche immobilière établie sous un numéro d'ordre n'a été ouverte au Registre des droits réels d'exploitation de ressources de l'État.

Le claim minier s'exerçant et situé en la Ville de Fermont, circonscription foncière de Saguenay, portant le numéro CDC99898 inscrit au Registre public des droits miniers, réels et immobiliers tenu par le Ministère de l'Énergie et des Ressources naturelles au nom de **BLOOM LAKE GENERAL PARTNER LIMITED**, à titre et en sa qualité de «*general partner*» de **THE BLOOM LAKE IRON ORE MINE LIMITED PARTNERSHIP** pour lequel aucune fiche immobilière établie sous un numéro d'ordre n'a été ouverte au Registre des droits réels d'exploitation de ressources de l'État.

Le claim minier s'exerçant et situé en la Ville de Fermont, circonscription foncière de Saguenay, portant le numéro CDC99904 inscrit au Registre public des droits miniers, réels et immobiliers tenu par le Ministère de l'Énergie et des Ressources naturelles au nom de **BLOOM LAKE GENERAL PARTNER LIMITED**, à titre et en sa qualité de «*general partner*» de **THE BLOOM LAKE IRON ORE MINE LIMITED PARTNERSHIP** pour lequel aucune fiche immobilière établie sous un numéro d'ordre n'a été ouverte au Registre des droits réels d'exploitation de ressources de l'État.

Le claim minier s'exerçant et situé en la Ville de Fermont, circonscription foncière de Saguenay, portant le numéro CDC99905 inscrit au Registre public des droits miniers, réels et immobiliers tenu par le Ministère de l'Énergie et des Ressources naturelles au nom de **BLOOM LAKE GENERAL PARTNER LIMITED**, à titre et en sa qualité de «*general partner*» de **THE BLOOM LAKE IRON ORE MINE LIMITED PARTNERSHIP** pour lequel aucune fiche immobilière établie sous un numéro d'ordre n'a été ouverte au Registre des droits réels d'exploitation de ressources de l'État.

Le claim minier s'exerçant et situé dans le Territoire non-organisé de Rivière-Mouchalagane, circonscription foncière de Saguenay, portant le numéro CDC99936 inscrit au Registre public des droits miniers, réels et immobiliers tenu par le Ministère de l'Énergie et des Ressources naturelles au nom de **BLOOM LAKE GENERAL PARTNER LIMITED**, à titre et en sa qualité de «*general partner*» de **THE BLOOM LAKE IRON ORE MINE LIMITED PARTNERSHIP** pour lequel aucune fiche immobilière établie sous un numéro d'ordre n'a été ouverte au Registre des droits réels d'exploitation de ressources de l'État.

Le claim minier s'exerçant et situé dans le Territoire non-organisé de Rivière-Mouchalagane, circonscription foncière de Saguenay, portant le numéro CDC99937 inscrit au Registre public des droits miniers, réels et immobiliers tenu par le Ministère de l'Énergie et des Ressources naturelles au nom de **BLOOM LAKE GENERAL PARTNER LIMITED**, à titre et en sa qualité de «*general partner*» de **THE BLOOM LAKE IRON ORE MINE LIMITED PARTNERSHIP** pour lequel aucune fiche immobilière établie sous un numéro d'ordre n'a été ouverte au Registre des droits réels d'exploitation de ressources de l'État.

Le claim minier s'exerçant et situé dans le Territoire non-organisé de Rivière-Mouchalagane, circonscription foncière de Saguenay, portant le numéro CDC99938 inscrit au Registre public des droits miniers, réels et immobiliers tenu par le Ministère de l'Énergie et des Ressources naturelles au nom de **BLOOM LAKE GENERAL PARTNER LIMITED**, à titre et en sa qualité de «*general partner*» de **THE BLOOM LAKE IRON ORE MINE LIMITED PARTNERSHIP** pour lequel aucune fiche immobilière établie sous un numéro d'ordre n'a été ouverte au Registre des droits réels d'exploitation de ressources de l'État.

Le claim minier s'exerçant et situé dans le Territoire non-organisé de Rivière-Mouchalagane, circonscription foncière de Saguenay, portant le numéro CDC99939 inscrit au Registre public des droits miniers, réels et immobiliers tenu par le Ministère de l'Énergie et des Ressources naturelles au nom de **BLOOM LAKE GENERAL PARTNER LIMITED**, à titre et en sa qualité de «*general partner*» de **THE BLOOM LAKE IRON ORE MINE LIMITED PARTNERSHIP** pour lequel aucune fiche immobilière établie sous un numéro d'ordre n'a été ouverte au Registre des droits réels d'exploitation de ressources de l'État.

Le claim minier s'exerçant et situé en la Ville de Fermont, circonscription foncière de Saguenay, portant le numéro CDC99951 inscrit au Registre public des droits miniers, réels et immobiliers tenu par le Ministère de l'Énergie et des Ressources naturelles au nom de **BLOOM LAKE GENERAL PARTNER LIMITED**, à titre et en sa qualité de «*general partner*» de **THE BLOOM LAKE IRON ORE MINE LIMITED PARTNERSHIP** pour lequel aucune fiche immobilière établie sous un numéro d'ordre n'a été ouverte au Registre des droits réels d'exploitation de ressources de l'État.

Le claim minier s'exerçant et situé en la Ville de Fermont, circonscription foncière de Saguenay, portant le numéro CDC99952 inscrit au Registre public des droits miniers, réels et immobiliers tenu par le Ministère de l'Énergie et des Ressources naturelles au nom de **BLOOM LAKE GENERAL PARTNER LIMITED**, à titre et en sa qualité de «*general partner*» de **THE BLOOM LAKE IRON ORE MINE LIMITED PARTNERSHIP** pour lequel aucune fiche immobilière établie sous un numéro d'ordre n'a été ouverte au Registre des droits réels d'exploitation de ressources de l'État.

Le claim minier s'exerçant et situé en la Ville de Fermont, circonscription foncière de Saguenay, portant le numéro CDC99953 inscrit au Registre public des droits miniers, réels et immobiliers tenu par le Ministère de l'Énergie et des Ressources naturelles au nom de **BLOOM LAKE GENERAL PARTNER LIMITED**, à titre et en sa qualité de «*general partner*» de **THE BLOOM LAKE IRON ORE MINE LIMITED PARTNERSHIP** pour lequel aucune fiche immobilière établie sous un numéro d'ordre n'a été ouverte au Registre des droits réels d'exploitation de ressources de l'État.

Le claim minier s'exerçant et situé en la Ville de Fermont, circonscription foncière de Saguenay, portant le numéro CDC99954 inscrit au Registre public des droits miniers, réels et immobiliers tenu par le Ministère de l'Énergie et des Ressources naturelles au nom de **BLOOM LAKE GENERAL PARTNER LIMITED**, à titre et en sa qualité de «*general partner*» de **THE BLOOM LAKE IRON ORE MINE LIMITED PARTNERSHIP** pour lequel aucune fiche immobilière établie sous un numéro d'ordre n'a été ouverte au Registre des droits réels d'exploitation de ressources de l'État.

Le claim minier s'exerçant et situé en la Ville de Fermont, circonscription foncière de Saguenay, portant le numéro CDC99956 inscrit au Registre public des droits miniers, réels et immobiliers tenu par le Ministère de l'Énergie et des Ressources naturelles au nom de **BLOOM LAKE GENERAL PARTNER LIMITED**, à titre et en sa qualité de «*general partner*» de **THE BLOOM LAKE IRON ORE MINE LIMITED PARTNERSHIP** pour lequel aucune fiche immobilière établie sous un numéro d'ordre n'a été ouverte au Registre des droits réels d'exploitation de ressources de l'État.

Le claim minier s'exerçant et situé en la Ville de Fermont, circonscription foncière de Saguenay, portant le numéro CDC99957 inscrit au Registre public des droits miniers, réels et immobiliers tenu par le Ministère de l'Énergie et des Ressources naturelles au nom de **BLOOM LAKE GENERAL PARTNER LIMITED**, à titre et en sa qualité de «*general partner*» de **THE BLOOM LAKE IRON ORE MINE LIMITED PARTNERSHIP** pour lequel aucune fiche immobilière établie sous un numéro d'ordre n'a été ouverte au Registre des droits réels d'exploitation de ressources de l'État.

Le claim minier s'exerçant et situé dans le Territoire non-organisé de Rivière-Mouchalagane, circonscription foncière de Saguenay, portant le numéro CDC99969 inscrit au Registre public des droits miniers, réels et immobiliers tenu par le Ministère de l'Énergie et des Ressources naturelles au nom de **BLOOM LAKE GENERAL PARTNER LIMITED**, à titre et en sa qualité de «*general partner*» de **THE BLOOM LAKE IRON ORE MINE LIMITED PARTNERSHIP** pour lequel aucune fiche immobilière établie sous un numéro d'ordre n'a été ouverte au Registre des droits réels d'exploitation de ressources de l'État.

Le claim minier s'exerçant et situé dans le Territoire non-organisé de Rivière-Mouchalagane, circonscription foncière de Saguenay, portant le numéro CDC99970 inscrit au Registre public des droits miniers, réels et immobiliers tenu par le Ministère de l'Énergie et des Ressources naturelles au nom de **BLOOM LAKE GENERAL PARTNER LIMITED**, à titre et en sa qualité de «*general partner*» de **THE BLOOM LAKE IRON ORE MINE LIMITED PARTNERSHIP** pour lequel aucune fiche immobilière établie sous un numéro d'ordre n'a été ouverte au Registre des droits réels d'exploitation de ressources de l'État.

Le claim minier s'exerçant et situé dans le Territoire non-organisé de Rivière-Mouchalagane, circonscription foncière de Saguenay, portant le numéro CDC99971 inscrit au Registre public des droits miniers, réels et immobiliers tenu par le Ministère de l'Énergie et des Ressources naturelles au nom de **BLOOM LAKE GENERAL PARTNER LIMITED**, à titre et en sa qualité de «*general partner*» de **THE BLOOM LAKE IRON ORE MINE LIMITED PARTNERSHIP** pour lequel aucune fiche immobilière établie sous un numéro d'ordre n'a été ouverte au Registre des droits réels d'exploitation de ressources de l'État.

Le claim minier s'exerçant et situé dans le Territoire non-organisé de Rivière-Mouchalagane, circonscription foncière de Saguenay, portant le numéro CDC99972 inscrit au Registre public des droits miniers, réels et immobiliers tenu par le Ministère de l'Énergie et des Ressources naturelles au nom de **BLOOM LAKE GENERAL PARTNER LIMITED**, à titre et en sa qualité de «*general partner*» de **THE BLOOM LAKE IRON ORE MINE LIMITED PARTNERSHIP** pour lequel aucune fiche immobilière établie sous un numéro d'ordre n'a été ouverte au Registre des droits réels d'exploitation de ressources de l'État.

Le claim minier s'exerçant et situé en la Ville de Fermont et dans le Territoire non-organisé de Rivière-Mouchalagane, circonscription foncière de Saguenay, portant le numéro CDC2082925 inscrit au Registre public des droits miniers, réels et immobiliers tenu par le Ministère de l'Énergie et des Ressources naturelles au nom de **BLOOM LAKE GENERAL PARTNER LIMITED**, à titre et en sa qualité de «*general partner*» de **THE BLOOM LAKE IRON ORE MINE LIMITED PARTNERSHIP** pour lequel aucune fiche immobilière établie sous un numéro d'ordre n'a été ouverte au Registre des droits réels d'exploitation de ressources de l'État.

Le claim minier s'exerçant et situé en la Ville de Fermont, circonscription foncière de Saguenay, portant le numéro CDC2082970 inscrit au Registre public des droits miniers, réels et immobiliers tenu par le Ministère de l'Énergie et des Ressources naturelles au nom de **BLOOM LAKE GENERAL PARTNER LIMITED**, à titre et en sa qualité de «*general partner*» de **THE BLOOM LAKE IRON ORE MINE LIMITED PARTNERSHIP** pour lequel aucune fiche immobilière établie sous un numéro d'ordre n'a été ouverte au Registre des droits réels d'exploitation de ressources de l'État.

La Créancière requière l'Officier de la publicité des droits de la circonscription foncière de Saguenay de publier le présent Avis d'hypothèque légale à l'index des noms pour les claims ci-dessus désignés pour lesquels aucune fiche immobilière établie sous un numéro d'ordre n'a été ouverte au Registre des droits réels d'exploitation de ressources de l'État, circonscription foncière de Saguenay.

DÉSIGNATION DU BIEN AU REGISTRE PUBLIC DES DROITS MINIERS, RÉELS ET IMMOBILIERS DU MINISTÈRE DE L'ÉNERGIE ET DES RESSOURCES NATURELLES

Droit	Numéro
Bail Minier	BM877
Claim Minier	CDC98977
Claim Minier	CDC98978
Claim Minier	CDC98986

Droit	Numéro
Claim Minier	CDC98994
Claim Minier	CDC98995
Claim Minier	CDC99884
Claim Minier	CDC99885
Claim Minier	CDC99886
Claim Minier	CDC99887
Claim Minier	CDC99888
Claim Minier	CDC99889
Claim Minier	CDC99890
Claim Minier	CDC99891
Claim Minier	CDC99892
Claim Minier	CDC99894
Claim Minier	CDC99895
Claim Minier	CDC99896
Claim Minier	CDC99897
Claim Minier	CDC99898
Claim Minier	CDC99902
Claim Minier	CDC99903
Claim Minier	CDC99904
Claim Minier	CDC99905
Claim Minier	CDC99910
Claim Minier	CDC99911
Claim Minier	CDC99918
Claim Minier	CDC99919
Claim Minier	CDC99935
Claim Minier	CDC99936
Claim Minier	CDC99937
Claim Minier	CDC99938
Claim Minier	CDC99939
Claim Minier	CDC99951
Claim Minier	CDC99952
Claim Minier	CDC99953
Claim Minier	CDC99954
Claim Minier	CDC99956
Claim Minier	CDC99957
Claim Minier	CDC99965
Claim Minier	CDC99966
Claim Minier	CDC99967
Claim Minier	CDC99968
Claim Minier	CDC99969
Claim Minier	CDC99970

Droit	Numéro
Claim Minier	CDC99971
Claim Minier	CDC99972
Claim Minier	CDC1133844
Claim Minier	CDC1133845
Claim Minier	CDC1133846
Claim Minier	CDC1133847
Claim Minier	CDC2082920
Claim Minier	CDC2082921
Claim Minier	CDC2082922
Claim Minier	CDC2082923
Claim Minier	CDC2082925
Claim Minier	CDC2082926
Claim Minier	CDC2082927
Claim Minier	CDC2082928
Claim Minier	CDC2082929
Claim Minier	CDC2082930
Claim Minier	CDC2082931
Claim Minier	CDC2082932
Claim Minier	CDC2082933
Claim Minier	CDC2082934
Claim Minier	CDC2082935
Claim Minier	CDC2082936
Claim Minier	CDC2082937
Claim Minier	CDC2082938
Claim Minier	CDC2082939
Claim Minier	CDC2082940
Claim Minier	CDC2082941
Claim Minier	CDC2082942
Claim Minier	CDC2082943
Claim Minier	CDC2082944
Claim Minier	CDC2082945
Claim Minier	CDC2082946
Claim Minier	CDC2082947
Claim Minier	CDC2082948
Claim Minier	CDC2082949
Claim Minier	CDC2082950
Claim Minier	CDC2082951
Claim Minier	CDC2082952
Claim Minier	CDC2082953


Droit	Numéro
Claim Minier	CDC2082954
Claim Minier	CDC2082955
Claim Minier	CDC2082956
Claim Minier	CDC2082957
Claim Minier	CDC2082958
Claim Minier	CDC2082959
Claim Minier	CDC2082960
Claim Minier	CDC2082961
Claim Minier	CDC2082962
Claim Minier	CDC2082963
Claim Minier	CDC2082964
Claim Minier	CDC2082965
Claim Minier	CDC2082966
Claim Minier	CDC2082967
Claim Minier	CDC2082968
Claim Minier	CDC2082969
Claim Minier	CDC2082970
Claim Minier	CDC2082971
Claim Minier	CDC2082972
Claim Minier	CDC2082973
Claim Minier	CDC2082974
Claim Minier	CDC2082975
Claim Minier	CDC2082976
Claim Minier	CDC2082977
Claim Minier	CDC2082978
Claim Minier	CDC2082979
Claim Minier	CDC2082980
Claim Minier	CDC2082981
Claim Minier	CDC2177003
Claim Minier	CDC2183070
Claim Minier	CDC2188096

Les services fournis, de même que les travaux exécutés par la Créancière et/ou les matériaux fournis par la Créancière, le cas échéant, ont apporté une plus-value à l'immeuble ci-dessus désigné pour un montant au moins égal sinon supérieur à la somme qui est due à la Créancière.

EN FOI DE QUOI, j'ai signé à Québec, ce 20 janvier 2015.

BREMO INC.

Par:



Alain Jolicoeur

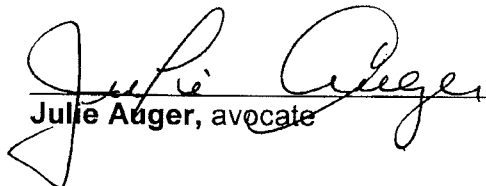
DÉCLARATION D'ATTESTATION

RE : Avis de conservation d'une hypothèque légale de la construction signé à Québec, le 20 janvier 2015 par **Bremo inc.**, représentée par Alain Jolicoeur, le montant de la créance étant 503 318,77\$.

Je, soussignée, Julie Auger, avocate, exerçant ma profession au 825, boulevard Lebourgneuf, bureau 510, Québec, province de Québec G2J 0B9, déclare que:

1. Le contenu de la présente hypothèque légale est exact ;
2. J'ai vérifié l'identité, la qualité et la capacité de la requérante au présent document ;
3. Le document traduit la volonté exprimée par la requérante ;
4. Le document est valide quant à sa forme.

Attesté à Québec, ce 20 janvier 2015



Julie Auger, avocate

CANADA
PROVINCE DE QUÉBEC
CIRCONSCRIPTION FONCIÈRE
DE SAGUENAY

LE MINISTÈRE DE L'ÉNERGIE ET
DES RESSOURCES NATURELLES
ET
THE BLOOM LAKE IRON ORE MINE
LIMITED PARTNERSHIP
ET
BLOOM LAKE GENERAL PARTNER
LIMITED

«Débitrices»

ET
REMATECH DIVISION BREMO

«Créancière»

AVIS DE CONSERVATION D'UNE
HYPOTHÈQUE LÉGALE DE LA
CONSTRUCTION
(Art. 2727 C.c.Q.)

BOUCHARD PAGÉ TREMBLAY,
AVOCATS S.E.N.C.

825, boulevard Lebourgneuf
Bureau 510
Québec (Québec) G2J 0B9

Tél : (418) 622-6699 Fax : (418) 628-1912
Code : BB 3925 Casier no : 100

Me Julie Auger
Dossier : 6538-0203

*Energie et Ressources
naturelles*

Québec

**ÉTAT CERTIFIÉ D'INSCRIPTION
DE DROIT
AU REGISTRE FONCIER DU QUÉBEC**

*Je certifie que la réquisition présentée le 2015-01-21 à 14:30 a été inscrite au Livre
foncier de la circonscription foncière de Saguenay
sous le numéro 21 308 964.*

Maïeille Tremblay

Officier adjoint de la publicité foncière

Identification de la réquisition

Mode de présentation :	Avis	
Forme :	Sous seing privé	
Nature générale :	Hypothèque légale (construction)	
Nom des parties :	Créancier	AIA AUTOMATION INC
	Débiteur	BLOOM LAKE GENERAL PARTNER LIMITED
		MINISTÈRE DE L'ÉNERGIE ET DES RESSOURCES NATURELLES, (propriétaire)
		et autres

CIRCONSCRIPTION FONCIÈRE DE SAGUENAY

v/d : 9737-1

AIA AUTOMATION INC.

CRÉANCIER(S)

BLOOM LAKE GENERAL PARTNER LIMITED

DÉBITEUR

MINISTÈRE DE L'ÉNERGIE ET DES RESSOURCES
NATURELLES

PROPRIÉTAIRE

Je soussigné(e), **RONALD JOHNSON**, huissier de justice, ayant mon domicile professionnel au 511 PLACE D'ARMES #800, MONTREAL, QC, CANADA, H2Y 2W7, certifie sous mon serment d'office

que le **22 janvier 2015 à 13:39 heures**,

j'ai reçu par télécopieur une copie du présent AVIS D'HYPOTHÈQUE LÉGALE D'UNE PERSONNE AYANT PARTICIPÉ À LA CONSTRUCTION OU À LA RÉNOVATION D'UN IMMEUBLE (Art. 2724 et suiv. ainsi que l'art. 3034 C.C.Q.), DÉCLARATION D'ATTESTATION, ÉTAT CERTIFIÉ D'INSCRIPTION DE DROIT AU REGISTRE FONCIER DU QUÉBEC, BORDEREAU D'INSCRIPTION ET ATTESTATION D'AUTHENTICITÉ (Art. 82.1 C.p.c.). Ledit document m'a été transmis par le cabinet **BESNIER DION RONDEAU, AVOCATS**, dont le télécopieur porte le numéro **(418) 968-6806**

Les copies accompagnant le présent document sont **CONFORMES** au **FAC-SIMILÉ** reçu par **TÉLÉCOPIEUR**, le tout en conformité avec l'article 82.1 C.p.c..

Je dresse, en conséquence, la présente attestation d'authenticité afin de valoir et servir ce que de droit.

Attestation d'Authenticité supplémentaire	2,20 \$ (3)
SOUS-TOTAL	2,20 \$
TPS	0,11 \$
TVQ	0,22 \$
TOTAL	2,53 \$

MONTREAL, le 22 janvier 2015.



RONALD JOHNSON, huissier de justice
Permis # 352


a/s : ME LUC DION
BESNIER DION RONDEAU, AVOCATS (2084)

(U POSTE) MARSY 4 R66 E0122 I0122-14:35 REF:1513767-1-0-2 ()
NB:2 FRAIS:

SE

No Engr. T.P.S. : R122687056

No Engr. T.V.Q. : 1013245793



Bordereau d'inscription

Information sur le document

Circonscription foncière : Saguenay

Date du document : 2015-01-20

Réquisition : Droits (Acte au long)

Forme légale : Sous seing privé

Nature : Hypothèque légale (construction)

Créancier : AIA AUTOMATION INC

Débiteur : Ministère de l'Énergie et des Ressources Naturelles et al.

Date d'impression : 2015-01-20

Date limite de présentation : 2015-02-20

2015-01-21 14:30
heure-minute

21 308 964
(AA 6 814 146)

2015-01-21 14:30

21 308 964
(RA 6 814 146)

**AVIS D'HYPOTHÈQUE LÉGALE D'UNE PERSONNE
AYANT PARTICIPÉ À LA CONSTRUCTION OU
LA RÉNOVATION D'UN IMMEUBLE
(Arts. 2724 et suiv. ainsi que l'art. 3034 C.c.Q)**

DATE ET LIEU

Le vingt (20) janvier de l'an deux mille quinze (2015), à Sept-Îles, province de Québec.

NATURE DE L'AVIS

Avis d'hypothèque légale d'une personne ayant participé à la construction ou à la rénovation d'un immeuble.

DÉSIGNATION DES PERSONNES VISÉES PAR L'AVIS

MINISTÈRE DE L'ÉNERGIE ET DES RESSOURCES NATURELLES, dont le bureau de la sous-ministre est situé au 5700, 4^{ième} Avenue Ouest, bureau A 301, Ville de Québec, province de Québec, G1H 6R1.

(ci-après le « Propriétaire »)

6c X THE BLOOM LAKE IRON ORE MINE LIMITED PARTNERSHIP (NEQ 3365994436), société non constituée au Québec, agissant et représentée par son commandité/ »general

partner » **BLOOM LAKE GENERAL PARTNER LIMITED**, ladite société ayant son domicile élu au 1155, rue University, bureau 508, Montréal, province de Québec, H3B 3A7, laquelle société agit et est également parfois représentée par son « manager » **CLIFFS QUEBEC IRON MINING LIMITED**;

ET

BLOOM LAKE GENERAL PARTNER LIMITED (NEQ 1165995169), à titre et en sa qualité de « general partner » de **THE BLOOM LAKE IRON ORE MINE LIMITED PARTNERSHIP** (NEQ 3365994436), ladite Bloom Lake General Partner Limited ayant été constituée en vertu de la *Loi sur les sociétés* par actions (Ontario), ayant son domicile élu au 1155, rue University, bureau 508, Montréal, province de Québec, H3B 3A7.

(ci-après collectivement et/ou individuellement désignées la « Débitrice » et/ou le « Locataire » et/ou « Propriétaire des droits miniers et d'exploitation »)

DÉSIGNATION DE LA PERSONNE DONNANT L'AVIS

Luc Dion, avocat, exerçant sa profession au sein de l'étude **BESNIER DION RONDEAU, s.e.n.c.**, au 865, boulevard Laure, à Sept-Îles, province de Québec, G4R 1Y6, procureurs de la Créancière ci-après désignée.

DÉSIGNATION DE LA CRÉANCIÈRE ET BÉNÉFICIAIRE DE L'AVIS

AIA AUTOMATION INC, personne morale légalement constituée, ayant son siège au 415, rue Adanac, Québec, province de Québec, G1C 6B9, district judiciaire de Québec;

(ci-après la « Créancière »)

MONTANT DE LA CRÉANCE

À la demande du propriétaire la Créancière a procédé à des travaux de construction d'un immeuble.

La créance de la Créancière s'établit actuellement à la somme de CENT TRENTE ET UN MILLE SOIXANTE-ONZE DOLALRS ET QUATRE-VINGT-SEIZE (131 071.96\$) incluant les taxes, plus les intérêts, le tout sauf à parfaire en plus des frais et honoraires du présent avis ainsi que tous les frais pouvant être réclamés par la loi.

Les travaux exécutés ont donné à l'immeuble une plus-value au moins égale à la valeur des travaux impayés

DÉSIGNATION DU BIEN

DÉSIGNATION

« Tous les droits, titres et intérêts de la Débitrice dans les lots ci-après mentionnés, ainsi que dans toutes les constructions, rénovations, restaurations, améliorations, réaménagement et additions érigés sur les immeubles connus et désignés comme étant les lots numéros **DEUX, TROIS, QUATRE, CINQ, SIX, SEPT et HUIT (2,3,4,5,6,7 et 8)** au cadastre officiel du Canton de Normanville, et le lot **NEUF (9)** au cadastre officiel du Canton de Lislois, tous dans la circonscription foncière de Saguenay.

Avec tous ce qui est ou sera incorporé attaché, réuni ou uni par accession à ces immeubles et qui est considéré être immeuble en vertu de la loi ».

DÉSIGNATION DE DROITS RÉELS D'EXPLOITATION DE RESSOURCES DE L'ÉTAT POUR LESQUELS DES FICHES IMMOBILIÈRES ONT ÉTÉ ÉTABLIES SOUS UN NUMÉRO D'ORDRE AU REGISTRE DES DROITS RÉELS D'EXPLOITATIONS DE RESSOURCES DE L'ÉTAT

Le Bail Minier Numéro 877 originairement consenti par le Gouvernement du Québec représenté par le Ministre des

Ressources naturelles et de la Faune en faveur de CONSOLIDATED THOMPSON IRON MINES LIMITED, exécuté sous seing privé, à Québec, le 14 avril 2009, sous le numéro BM877, publié au Bureau de la publicité des droits de la circonscription foncière de Saguenay sous le numéro 16 115 987, connu et désigné comme étant la fiche immobilière établie sous le numéro d'ordre 97-A-821 au Registre des droits réels d'exploitation de ressources de l'État, pour la circonscription foncière de Saguenay.

Cet immeuble correspond en tout à celui qui a justifié l'établissement de ladite fiche immobilière.

Avec tous les droits réels d'exploitation de ressources de l'État, incluant les constructions, rénovations, restaurations, améliorations, réaménagement et additions et incluant, notamment, les parcs à résidus miniers, les ateliers, usines et autres installations nécessaires à des activités minières érigés sur ledit immeuble, le cas échéant.

Aux termes d'un acte de transfert publié au Bureau de la publicité des droits de la circonscription foncière de Saguenay, le 28 juillet 2009, sous le numéro 16 414 644, CONSOLIDATED THOMPSON IRON MINES LIMITED a transféré ses droits dans et lui résultant du Bail Minier BM877, dans la fiche immobilière établie sous le numéro d'ordre 97-A-821 et dans lesdites constructions, structures et additions à BLOOM LAKE GENERAL PARTNER LIMITED à titre et en sa qualité de « *general partner* » de THE BLOOM LAKE IRON ORE MINE LIMITED PARTNERSHIP.

Le claim minier portant le numéro CDC99894 inscrit au Registre public des droits miniers, réels et immobiliers tenu par le Ministère de l'Énergie et des Ressources naturelles et connu et désigné comme étant la fiche immobilière établie sous le numéro d'ordre 97-A-1459 au Registre des droits réels d'exploitation de ressources de l'État, pour la circonscription foncière de Saguenay. Cet immeuble correspond en tout à celui qui a justifié

l'établissement de ladite fiche immobilière.

Le claim minier portant le numéro CDC99895 inscrit au Registre public des droits miniers, réels et immobiliers tenu par le Ministère de l'Énergie et des Ressources naturelles et connu et désigné comme étant la fiche immobilière établie sous le numéro d'ordre 97-A-1460 au Registre des droits réels d'exploitation de ressources de l'État, pour la circonscription foncière de Saguenay. Cet immeuble correspond en tout à celui qui a justifié l'établissement de ladite fiche immobilière.

Le claim minier portant le numéro CDC99902 inscrit au Registre public des droits miniers, réels et immobiliers tenu par le Ministère de l'Énergie et des Ressources naturelles et connu et désigné comme étant la fiche immobilière établie sous le numéro d'ordre 97-A-1461 au Registre des droits réels d'exploitation de ressources de l'État, pour la circonscription foncière de Saguenay. Cet immeuble correspond en tout à celui qui a justifié l'établissement de ladite fiche immobilière.

Le claim minier portant le numéro CDC99903 inscrit au Registre public des droits miniers, réels et immobiliers tenu par le Ministère de l'Énergie et des Ressources naturelles et connu et désigné comme étant la fiche immobilière établie sous le numéro d'ordre 97-A-1462 au Registre des droits réels d'exploitation de ressources de l'État, pour la circonscription foncière de Saguenay. Cet immeuble correspond en tout à celui qui a justifié l'établissement de ladite fiche immobilière.

Le claim minier portant le numéro CDC99910 inscrit au Registre public des droits miniers, réels et immobiliers tenu par le Ministère de l'Énergie et des Ressources naturelles et connu et désigné comme étant la fiche immobilière établie sous le numéro d'ordre 97-A-1463 au Registre des droits réels d'exploitation de ressources de l'État, pour la circonscription foncière de Saguenay. Cet immeuble correspond en tout à celui qui a justifié l'établissement de ladite fiche immobilière.

Le claim minier portant le numéro CDC99911 inscrit au Registre

public des droits miniers, réels et immobiliers tenu par le Ministère de l'Énergie et des Ressources naturelles et connu et désigné comme étant la fiche immobilière établie sous le numéro d'ordre 97-A-1 464 au le Registre des droits réels d'exploitation de ressources de l'État, pour la circonscription foncière de Saguenay. Cet immeuble correspond en tout à celui qui a justifié l'établissement de ladite fiche immobilière.

Le claim minier portant le numéro CDC99918 inscrit au Registre public des droits miniers, réels et immobiliers tenu par le Ministère de l'Énergie et des Ressources naturelles et connu et désigné comme étant la fiche immobilière établie sous le numéro d'ordre 97-A-1 487 au Registre des droits réels d'exploitation de ressources de l'État, pour la circonscription foncière de Saguenay. Cet immeuble correspond en tout à celui qui a justifié l'établissement de ladite fiche immobilière.

Le claim minier portant le numéro CDC99919 inscrit au Registre public des droits miniers, réels et immobiliers tenu par le Ministère de l'Énergie et des Ressources naturelles et connu et désigné comme étant la fiche immobilière établie sous le numéro d'ordre 97-A-1 465 au Registre des droits réels d'exploitation de ressources de l'État, pour la circonscription foncière de Saguenay. Cet immeuble correspond en tout à celui qui a justifié l'établissement de ladite fiche immobilière.

Le claim minier portant le numéro CDC99935 inscrit au Registre public des droits miniers, réels et immobiliers tenu par le Ministère de l'Énergie et des Ressources naturelles et connu et désigné comme étant la fiche immobilière établie sous le numéro d'ordre 97-A-1 466 au Registre des droits réels d'exploitation de ressources de l'État, pour la circonscription foncière de Saguenay. Cet immeuble correspond en tout à celui qui a justifié l'établissement de ladite fiche immobilière.

Le claim minier portant le numéro CDC99965 inscrit au Registre public des droits miniers, réels et immobiliers tenu par le Ministère de l'Énergie et des Ressources naturelles et connu et désigné comme étant la fiche immobilière établie sous le numéro d'ordre

97-A-1467 au Registre des droits réels d'exploitation de ressources de l'État, pour la circonscription foncière de Saguenay. Cet immeuble correspond en tout à celui qui a justifié l'établissement de ladite fiche immobilière.

Le claim minier portant le numéro CDC99966 inscrit au Registre public des droits miniers, réels et immobiliers tenu par le Ministère de l'Énergie et des Ressources naturelles et connu et désigné comme étant la fiche immobilière établie sous le numéro d'ordre 97-A-1468 au Registre des droits réels d'exploitation de ressources de l'État, pour la circonscription foncière de Saguenay. Cet immeuble correspond en tout à celui qui a justifié l'établissement de ladite fiche immobilière.

Le claim minier portant le numéro CDC99967 inscrit au Registre public des droits miniers, réels et immobiliers tenu par le Ministère de l'Énergie et des Ressources naturelles et connu et désigné comme étant la fiche immobilière établie sous le numéro d'ordre 97-A-1469 au Registre des droits réels d'exploitation de ressources de l'État, pour la circonscription foncière de Saguenay. Cet immeuble correspond en tout à celui qui a justifié l'établissement de ladite fiche immobilière.

Le claim minier portant le numéro CDC99968 inscrit au Registre public des droits miniers, réels et immobiliers tenu par le Ministère de l'Énergie et des Ressources naturelles et connu et désigné comme étant la fiche immobilière établie sous le numéro d'ordre 97-A-1470 au Registre des droits réels d'exploitation de ressources de l'État, pour la circonscription foncière de Saguenay. Cet immeuble correspond en tout à celui qui a justifié l'établissement de ladite fiche immobilière.

Le claim minier portant le numéro CDC1133844 inscrit au Registre public des droits miniers, réels et immobiliers tenu par le Ministère de l'Énergie et des Ressources naturelles et connu et désigné comme étant la fiche immobilière établie sous le numéro d'ordre 97-A-1471 au Registre des droits réels d'exploitation de ressources de l'État, pour la circonscription foncière de Saguenay. Cet immeuble correspond en tout à celui qui a justifié

l'établissement de ladite fiche immobilière.

Le claim minier portant le numéro CDC1133845 inscrit au Registre public des droits miniers, réels et immobiliers tenu par le Ministère de l'Énergie et des Ressources naturelles et connu et désigné comme étant la fiche immobilière établie sous le numéro d'ordre 97-A-1472 au Registre des droits réels d'exploitation de ressources de l'État, pour la circonscription foncière de Saguenay. Cet immeuble correspond en tout à celui qui a justifié l'établissement de ladite fiche immobilière.

Le claim minier portant le numéro CDC1133846 inscrit au Registre public des droits miniers, réels et immobiliers tenu par le Ministère de l'Énergie et des Ressources naturelles et connu et désigné comme étant la fiche immobilière établie sous le numéro d'ordre 97-A-1473 au Registre des droits réels d'exploitation de ressources de l'État, pour la circonscription foncière de Saguenay. Cet immeuble correspond en tout à celui qui a justifié l'établissement de ladite fiche immobilière.

Le claim minier portant le numéro CDC1133847 inscrit au Registre public des droits miniers, réels et immobiliers tenu par le Ministère de l'Énergie et des Ressources naturelles et connu et désigné comme étant la fiche immobilière établie sous le numéro d'ordre 97-A-1474 au Registre des droits réels d'exploitation de ressources de l'État, pour la circonscription foncière de Saguenay. Cet immeuble correspond en tout à celui qui a justifié l'établissement de ladite fiche immobilière.

Le claim minier portant le numéro CDC2082920 inscrit au Registre public des droits miniers, réels et immobiliers tenu par le Ministère de l'Énergie et des Ressources naturelles et connu et désigné comme étant la fiche immobilière établie sous le numéro d'ordre 97-A-1475 au Registre des droits réels d'exploitation de ressources de l'État, pour la circonscription foncière de Saguenay. Cet immeuble correspond en tout à celui qui a justifié l'établissement de ladite fiche immobilière.

Le claim minier portant le numéro CDC2082921 inscrit au Registre

public des droits miniers, réels et immobiliers tenu par le Ministère de l'Énergie et des Ressources naturelles et connu et désigné comme étant la fiche immobilière établie sous le numéro d'ordre 97-A-1476 au Registre des droits réels d'exploitation de ressources de l'État, pour la circonscription foncière de Saguenay. Cet immeuble correspond en tout à celui qui a justifié l'établissement de ladite fiche immobilière.

Le claim minier portant le numéro CDC2082922 inscrit au Registre public des droits miniers, réels et immobiliers tenu par le Ministère de l'Énergie et des Ressources naturelles et connu et désigné comme étant la fiche immobilière établie sous le numéro d'ordre 97-A-1477 au Registre des droits réels d'exploitation de ressources de l'État, pour la circonscription foncière de Saguenay. Cet immeuble correspond en tout à celui qui a justifié l'établissement de ladite fiche immobilière.

Le claim minier portant le numéro CDC2082923 inscrit au Registre public des droits miniers, réels et immobiliers tenu par le Ministère de l'Énergie et des Ressources naturelles et connu et désigné comme étant la fiche immobilière établie sous le numéro d'ordre 97-A-1478 au Registre des droits réels d'exploitation de ressources de l'État, pour la circonscription foncière de Saguenay. Cet immeuble correspond en tout à celui qui a justifié l'établissement de ladite fiche immobilière.

Le claim minier portant le numéro CDC2082926 inscrit au Registre public des droits miniers, réels et immobiliers tenu par le Ministère de l'Énergie et des Ressources naturelles et connu et désigné comme étant la fiche immobilière établie sous le numéro d'ordre 97-A-1479 au Registre des droits réels d'exploitation de ressources de l'État, pour la circonscription foncière de Saguenay. Cet immeuble correspond en tout à celui qui a justifié l'établissement de ladite fiche immobilière.

Le claim minier portant le numéro CDC2082927 inscrit au Registre public des droits miniers, réels et immobiliers tenu par le Ministère de l'Énergie et des Ressources naturelles et connu et désigné comme étant la fiche immobilière établie sous le numéro d'ordre

97-A-1480 au Registre des droits réels d'exploitation de ressources de l'État, pour la circonscription foncière de Saguenay. Cet immeuble correspond en tout à celui qui a justifié l'établissement de ladite fiche immobilière.

Le claim minier portant le numéro CDC2082928 inscrit au Registre public des droits miniers, réels et immobiliers tenu par le Ministère de l'Énergie et des Ressources naturelles et connu et désigné comme étant la fiche immobilière établie sous le numéro d'ordre 97-A-1481 au Registre des droits réels d'exploitation de ressources de l'État, pour la circonscription foncière de Saguenay. Cet immeuble correspond en tout à celui qui a justifié l'établissement de ladite fiche immobilière.

Le claim minier portant le numéro CDC2082929 inscrit au Registre public des droits miniers, réels et immobiliers tenu par le Ministère de l'Énergie et des Ressources naturelles et connu et désigné comme étant la fiche immobilière établie sous le numéro d'ordre 97-A-1482 au Registre des droits réels d'exploitation de ressources de l'État, pour la circonscription foncière de Saguenay. Cet immeuble correspond en tout à celui qui a justifié l'établissement de ladite fiche immobilière.

Le claim minier portant le numéro CDC2082930 inscrit au Registre public des droits miniers, réels et immobiliers tenu par le Ministère de l'Énergie et des Ressources naturelles et connu et désigné comme étant la fiche immobilière établie sous le numéro d'ordre 97-A-1483 au Registre des droits réels d'exploitation de ressources de l'État, pour la circonscription foncière de Saguenay. Cet immeuble correspond en tout à celui qui a justifié l'établissement de ladite fiche immobilière.

Le claim minier portant le numéro CDC2082931 inscrit au Registre public des droits miniers, réels et immobiliers tenu par le Ministère de l'Énergie et des Ressources naturelles et connu et désigné comme étant la fiche immobilière établie sous le numéro d'ordre 97-A-1484 au Registre des droits réels d'exploitation de ressources de l'État, pour la circonscription foncière de Saguenay. Cet immeuble correspond en tout à celui qui a justifié

l'établissement de ladite fiche immobilière.

Le claim minier portant le numéro CDC2082932 inscrit au Registre public des droits miniers, réels et immobiliers tenu par le Ministère de l'Énergie et des Ressources naturelles et connu et désigné comme étant la fiche immobilière établie sous le numéro d'ordre 97-A-1 485 au Registre des droits réels d'exploitation de ressources de l'État, pour la circonscription foncière de Saguenay. Cet immeuble correspond en tout à celui qui a justifié l'établissement de ladite fiche immobilière.

Le claim minier portant le numéro CDC2082933 inscrit au Registre public des droits miniers, réels et immobiliers tenu par le Ministère de l'Énergie et des Ressources naturelles et connu et désigné comme étant la fiche immobilière établie sous le numéro d'ordre 97-A-1 486 au Registre des droits réels d'exploitation de ressources de l'État, pour la circonscription foncière de Saguenay. Cet immeuble correspond en tout à celui qui a justifié l'établissement de ladite fiche immobilière.

Le claim minier portant le numéro CDC2082934 inscrit au Registre public des droits miniers, réels et immobiliers tenu par le Ministère de l'Énergie et des Ressources naturelles et connu et désigné comme étant la fiche immobilière établie sous le numéro d'ordre 97-A-1 488 au Registre des droits réels d'exploitation de ressources de l'État, pour la circonscription foncière de Saguenay. Cet immeuble correspond en tout à celui qui a justifié l'établissement de ladite fiche immobilière.

Le claim minier portant le numéro CDC2082935 inscrit au Registre public des droits miniers, réels et immobiliers tenu par le Ministère de l'Énergie et des Ressources naturelles et connu et désigné comme étant la fiche immobilière établie sous le numéro d'ordre 97-A-1 489 au Registre des droits réels d'exploitation de ressources de l'État, pour la circonscription foncière de Saguenay. Cet immeuble correspond en tout à celui qui a justifié l'établissement de ladite fiche immobilière.

Le claim minier portant le numéro CDC2082936 inscrit au Registre

public des droits miniers, réels et immobiliers tenu par le Ministère de l'Énergie et des Ressources naturelles et connu et désigné comme étant la fiche immobilière établie sous le numéro d'ordre 97-A-1 490 au Registre des droits réels d'exploitation de ressources de l'État, pour la circonscription foncière de Saguenay. Cet immeuble correspond en tout à celui qui a justifié l'établissement de ladite fiche immobilière.

Le claim minier portant le numéro CDC2082937 inscrit au Registre public des droits miniers, réels et immobiliers tenu par le Ministère de l'Énergie et des Ressources naturelles et connu et désigné comme étant la fiche immobilière établie sous le numéro d'ordre 97-A-1 491 au Registre des droits réels d'exploitation de ressources de l'État, pour la circonscription foncière de Saguenay. Cet immeuble correspond en tout à celui qui a justifié l'établissement de ladite fiche immobilière.

Le claim minier portant le numéro CDC2082938 inscrit au Registre public des droits miniers, réels et immobiliers tenu par le Ministère de l'Énergie et des Ressources naturelles et connu et désigné comme étant la fiche immobilière établie sous le numéro d'ordre 97-A-1 492 au Registre des droits réels d'exploitation de ressources de l'État, pour la circonscription foncière de Saguenay. Cet immeuble correspond en tout à celui qui a justifié l'établissement de ladite fiche immobilière.

Le claim minier portant le numéro CDC2082939 inscrit au Registre public des droits miniers, réels et immobiliers tenu par le Ministère de l'Énergie et des Ressources naturelles et connu et désigné comme étant la fiche immobilière établie sous le numéro d'ordre 97-A-1 493 au Registre des droits réels d'exploitation de ressources de l'État, pour la circonscription foncière de Saguenay. Cet immeuble correspond en tout à celui qui a justifié l'établissement de ladite fiche immobilière.

Le claim minier portant le numéro CDC2082940 inscrit au Registre public des droits miniers, réels et immobiliers tenu par le Ministère de l'Énergie et des Ressources naturelles et connu et désigné comme étant la fiche immobilière établie sous le numéro d'ordre

97-A-1494 au Registre des droits réels d'exploitation de ressources de l'État, pour la circonscription foncière de Saguenay. Cet immeuble correspond en tout à celui qui a justifié l'établissement de ladite fiche immobilière.

Le claim minier portant le numéro CDC2082941 inscrit au Registre public des droits miniers, réels et immobiliers tenu par le Ministère de l'Énergie et des Ressources naturelles et connu et désigné comme étant la fiche immobilière établie sous le numéro d'ordre 97-A-1495 au Registre des droits réels d'exploitation de ressources de l'État, pour la circonscription foncière de Saguenay. Cet immeuble correspond en tout à celui qui a justifié l'établissement de ladite fiche immobilière.

Le claim minier portant le numéro CDC2082942 inscrit au Registre public des droits miniers, réels et immobiliers tenu par le Ministère de l'Énergie et des Ressources naturelles et connu et désigné comme étant la fiche immobilière établie sous le numéro d'ordre 97-A-1496 au Registre des droits réels d'exploitation de ressources de l'État, pour la circonscription foncière de Saguenay. Cet immeuble correspond en tout à celui qui a justifié l'établissement de ladite fiche immobilière.

Le claim minier portant le numéro CDC2082943 inscrit au Registre public des droits miniers, réels et immobiliers tenu par le Ministère de l'Énergie et des Ressources naturelles et connu et désigné comme étant la fiche immobilière établie sous le numéro d'ordre 97-A-1497 au Registre des droits réels d'exploitation de ressources de l'État, pour la circonscription foncière de Saguenay. Cet immeuble correspond en tout à celui qui a justifié l'établissement de ladite fiche immobilière.

Le claim minier portant le numéro CDC2082944 inscrit au Registre public des droits miniers, réels et immobiliers tenu par le Ministère de l'Énergie et des Ressources naturelles et connu et désigné comme étant la fiche immobilière établie sous le numéro d'ordre 97-A-1498 au Registre des droits réels d'exploitation de ressources de l'État, pour la circonscription foncière de Saguenay. Cet immeuble correspond en tout à celui qui a justifié

l'établissement de ladite fiche immobilière.

Le claim minier portant le numéro CDC2082945 inscrit au Registre public des droits miniers, réels et immobiliers tenu par le Ministère de l'Énergie et des Ressources naturelles et connu et désigné comme étant la fiche immobilière établie sous le numéro d'ordre 97-A-1 499 au Registre des droits réels d'exploitation de ressources de l'État, pour la circonscription foncière de Saguenay. Cet immeuble correspond en tout à celui qui a justifié l'établissement de ladite fiche immobilière.

Le claim minier portant le numéro CDC2082946 inscrit au Registre public des droits miniers, réels et immobiliers tenu par le Ministère de l'Énergie et des Ressources naturelles et connu et désigné comme étant la fiche immobilière établie sous le numéro d'ordre 97-A-1 500 au Registre des droits réels d'exploitation de ressources de l'État, pour la circonscription foncière de Saguenay. Cet immeuble correspond en tout à celui qui a justifié l'établissement de ladite fiche immobilière.

Le claim minier portant le numéro CDC2082947 inscrit au Registre public des droits miniers, réels et immobiliers tenu par le Ministère de l'Énergie et des Ressources naturelles et connu et désigné comme étant la fiche immobilière établie sous le numéro d'ordre 97-A-1 501 au Registre des droits réels d'exploitation de ressources de l'État, pour la circonscription foncière de Saguenay. Cet immeuble correspond en tout à celui qui a justifié l'établissement de ladite fiche immobilière.

Le claim minier portant le numéro CDC2082948 inscrit au Registre public des droits miniers, réels et immobiliers tenu par le Ministère de l'Énergie et des Ressources naturelles et connu et désigné comme étant la fiche immobilière établie sous le numéro d'ordre 97-A-1 502 au Registre des droits réels d'exploitation de ressources de l'État, pour la circonscription foncière de Saguenay. Cet immeuble correspond en tout à celui qui a justifié l'établissement de ladite fiche immobilière.

Le claim minier portant le numéro CDC2082949 inscrit au Registre

public des droits miniers, réels et immobiliers tenu par le Ministère de l'Énergie et des Ressources naturelles et connu et désigné comme étant la fiche immobilière établie sous le numéro d'ordre 97-A-1 503 au Registre des droits réels d'exploitation de ressources de l'État, pour la circonscription foncière de Saguenay. Cet immeuble correspond en tout à celui qui a justifié l'établissement de ladite fiche immobilière.

Le claim minier portant le numéro CDC2082950 inscrit au Registre public des droits miniers, réels et immobiliers tenu par le Ministère de l'Énergie et des Ressources naturelles et connu et désigné comme étant la fiche immobilière établie sous le numéro d'ordre 97-A-1 504 au Registre des droits réels d'exploitation de ressources de l'État, pour la circonscription foncière de Saguenay. Cet immeuble correspond en tout à celui qui a justifié l'établissement de ladite fiche immobilière.

Le claim minier portant le numéro CDC2082951 inscrit au Registre public des droits miniers, réels et immobiliers tenu par le Ministère de l'Énergie et des Ressources naturelles et connu et désigné comme étant la fiche immobilière établie sous le numéro d'ordre 97-A-1 505 au Registre des droits réels d'exploitation de ressources de l'État, pour la circonscription foncière de Saguenay. Cet immeuble correspond en tout à celui qui a justifié l'établissement de ladite fiche immobilière.

Le claim minier portant le numéro CDC2082952 inscrit au Registre public des droits miniers, réels et immobiliers tenu par le Ministère de l'Énergie et des Ressources naturelles et connu et désigné comme étant la fiche immobilière établie sous le numéro d'ordre 97-A-1 506 au Registre des droits réels d'exploitation de ressources de l'État, pour la circonscription foncière de Saguenay. Cet immeuble correspond en tout à celui qui a justifié l'établissement de ladite fiche immobilière.

Le claim minier portant le numéro CDC2082953 inscrit au Registre public des droits miniers, réels et immobiliers tenu par le Ministère de l'Énergie et des Ressources naturelles et connu et désigné comme étant la fiche immobilière établie sous le numéro d'ordre

97-A-1 507 au Registre des droits réels d'exploitation de ressources de l'État, pour la circonscription foncière de Saguenay. Cet immeuble correspond en tout à celui qui a justifié l'établissement de ladite fiche immobilière.

Le claim minier portant le numéro CDC2082954 inscrit au Registre public des droits miniers, réels et immobiliers tenu par le Ministère de l'Énergie et des Ressources naturelles et connu et désigné comme étant la fiche immobilière établie sous le numéro d'ordre 97-A-1 508 au Registre des droits réels d'exploitation de ressources de l'État, pour la circonscription foncière de Saguenay. Cet immeuble correspond en tout à celui qui a justifié l'établissement de ladite fiche immobilière.

Le claim minier portant le numéro CDC2082955 inscrit au Registre public des droits miniers, réels et immobiliers tenu par le Ministère de l'Énergie et des Ressources naturelles et connu et désigné comme étant la fiche immobilière établie sous le numéro d'ordre 97-A-1 509 au Registre des droits réels d'exploitation de ressources de l'État, pour la circonscription foncière de Saguenay. Cet immeuble correspond en tout à celui qui a justifié l'établissement de ladite fiche immobilière.

Le claim minier portant le numéro CDC2082956 inscrit au Registre public des droits miniers, réels et immobiliers tenu par le Ministère de l'Énergie et des Ressources naturelles et connu et désigné comme étant la fiche immobilière établie sous le numéro d'ordre 97-A-1 510 au Registre des droits réels d'exploitation de ressources de l'État, pour la circonscription foncière de Saguenay. Cet immeuble correspond en tout à celui qui a justifié l'établissement de ladite fiche immobilière.

Le claim minier portant le numéro CDC2082957 inscrit au Registre public des droits miniers, réels et immobiliers tenu par le Ministère de l'Énergie et des Ressources naturelles et connu et désigné comme étant la fiche immobilière établie sous le numéro d'ordre 97-A-1 511 au Registre des droits réels d'exploitation de ressources de l'État, pour la circonscription foncière de Saguenay. Cet immeuble correspond en tout à celui qui a justifié

l'établissement de ladite fiche immobilière.

Le claim minier portant le numéro CDC2082958 inscrit au Registre public des droits miniers, réels et immobiliers tenu par le Ministère de l'Énergie et des Ressources naturelles et connu et désigné comme étant la fiche immobilière établie sous le numéro d'ordre 97-A-1 512 au Registre des droits réels d'exploitation de ressources de l'État, pour la circonscription foncière de Saguenay. Cet immeuble correspond en tout à celui qui a justifié l'établissement de ladite fiche immobilière.

Le claim minier portant le numéro CDC2082959 inscrit au Registre public des droits miniers, réels et immobiliers tenu par le Ministère de l'Énergie et des Ressources naturelles et connu et désigné comme étant la fiche immobilière établie sous le numéro d'ordre 97-A-1 513 au Registre des droits réels d'exploitation de ressources de l'État, pour la circonscription foncière de Saguenay. Cet immeuble correspond en tout à celui qui a justifié l'établissement de ladite fiche immobilière.

Le claim minier portant le numéro CDC2082960 inscrit au Registre public des droits miniers, réels et immobiliers tenu par le Ministère de l'Énergie et des Ressources naturelles et connu et désigné comme étant la fiche immobilière établie sous le numéro d'ordre 97-A-1 514 au Registre des droits réels d'exploitation de ressources de l'État, pour la circonscription foncière de Saguenay. Cet immeuble correspond en tout à celui qui a justifié l'établissement de ladite fiche immobilière.

Le claim minier portant le numéro CDC2082961 inscrit au Registre public des droits miniers, réels et immobiliers tenu par le Ministère de l'Énergie et des Ressources naturelles et connu et désigné comme étant la fiche immobilière établie sous le numéro d'ordre 97-A-1 515 au Registre des droits réels d'exploitation de ressources de l'État, pour la circonscription foncière de Saguenay. Cet immeuble correspond en tout à celui qui a justifié l'établissement de ladite fiche immobilière.

Le claim minier portant le numéro CDC2082962 inscrit au Registre

public des droits miniers, réels et immobiliers tenu par le Ministère de l'Énergie et des Ressources naturelles et connu et désigné comme étant la fiche immobilière établie sous le numéro d'ordre 97-A-1 516 au Registre des droits réels d'exploitation de ressources de l'État, pour la circonscription foncière de Saguenay. Cet immeuble correspond en tout à celui qui a justifié l'établissement de ladite fiche immobilière.

Le claim minier portant le numéro CDC2082963 inscrit au Registre public des droits miniers, réels et immobiliers tenu par le Ministère de l'Énergie et des Ressources naturelles et connu et désigné comme étant la fiche immobilière établie sous le numéro d'ordre 97-A-1517 au Registre des droits réels d'exploitation de ressources de l'État, pour la circonscription foncière de Saguenay. Cet immeuble correspond en tout à celui qui a justifié l'établissement de ladite fiche immobilière.

Le claim minier portant le numéro CDC2082964 inscrit au Registre public des droits miniers, réels et immobiliers tenu par le Ministère de l'Énergie et des Ressources naturelles et connu et désigné comme étant la fiche immobilière établie sous le numéro d'ordre 97-A-1 518 au Registre des droits réels d'exploitation de ressources de l'État, pour la circonscription foncière de Saguenay. Cet immeuble correspond en tout à celui qui a justifié l'établissement de ladite fiche immobilière.

Le claim minier portant le numéro CDC2082965 inscrit au Registre public des droits miniers, réels et immobiliers tenu par le Ministère de l'Énergie et des Ressources naturelles et connu et désigné comme étant la fiche immobilière établie sous le numéro d'ordre 97-A-1 519 au Registre des droits réels d'exploitation de ressources de l'État, pour la circonscription foncière de Saguenay. Cet immeuble correspond en tout à celui qui a justifié l'établissement de ladite fiche immobilière.

Le claim minier portant le numéro CDC2082966 inscrit au Registre public des droits miniers, réels et immobiliers tenu par le Ministère de l'Énergie et des Ressources naturelles et connu et désigné comme étant la fiche immobilière établie sous le numéro d'ordre

97-A-1 520 au Registre des droits réels d'exploitation de ressources de l'État, pour la circonscription foncière de Saguenay. Cet immeuble correspond en tout à celui qui a justifié l'établissement de ladite fiche immobilière.

Le claim minier portant le numéro CDC2082967 inscrit au Registre public des droits miniers, réels et immobiliers tenu par le Ministère de l'Énergie et des Ressources naturelles et connu et désigné comme étant la fiche immobilière établie sous le numéro d'ordre 97-A-1 521 au Registre des droits réels d'exploitation de ressources de l'État, pour la circonscription foncière de Saguenay. Cet immeuble correspond en tout à celui qui a justifié l'établissement de ladite fiche immobilière.

Le claim minier portant le numéro CDC2082968 inscrit au Registre public des droits miniers, réels et immobiliers tenu par le Ministère de l'Énergie et des Ressources naturelles et connu et désigné comme étant la fiche immobilière établie sous le numéro d'ordre 97-A-1 522 au Registre des droits réels d'exploitation de ressources de l'État, pour la circonscription foncière de Saguenay. Cet immeuble correspond en tout à celui qui a justifié l'établissement de ladite fiche immobilière.

Le claim minier portant le numéro CDC2082969 inscrit au Registre public des droits miniers, réels et immobiliers tenu par le Ministère de l'Énergie et des Ressources naturelles et connu et désigné comme étant la fiche immobilière établie sous le numéro d'ordre 97-A-1 523 au Registre des droits réels d'exploitation de ressources de l'État, pour la circonscription foncière de Saguenay. Cet immeuble correspond en tout à celui qui a justifié l'établissement de ladite fiche immobilière.

Le claim minier portant le numéro CDC2082971 inscrit au Registre public des droits miniers, réels et immobiliers tenu par le Ministère de l'Énergie et des Ressources naturelles et connu et désigné comme étant la fiche immobilière établie sous le numéro d'ordre 97-A-1 524 au Registre des droits réels d'exploitation de ressources de l'État, pour la circonscription foncière de Saguenay. Cet immeuble correspond en tout à celui qui a justifié

l'établissement de ladite fiche immobilière.

Le claim minier portant le numéro CDC2082972 inscrit au Registre public des droits miniers, réels et immobiliers tenu par le Ministère de l'Énergie et des Ressources naturelles et connu et désigné comme étant la fiche immobilière établie sous le numéro d'ordre 97-A-1 525 au Registre des droits réels d'exploitation de ressources de l'État, pour la circonscription foncière de Saguenay. Cet immeuble correspond en tout à celui qui a justifié l'établissement de ladite fiche immobilière.

Le claim minier portant le numéro CDC2082973 inscrit au Registre public des droits miniers, réels et immobiliers tenu par le Ministère de l'Énergie et des Ressources naturelles et connu et désigné comme étant la fiche immobilière établie sous le numéro d'ordre 97-A-1 526 au Registre des droits réels d'exploitation de ressources de l'État, pour la circonscription foncière de Saguenay. Cet immeuble correspond en tout à celui qui a justifié l'établissement de ladite fiche immobilière.

Le claim minier portant le numéro CDC2082974 inscrit au Registre public des droits miniers, réels et immobiliers tenu par le Ministère de l'Énergie et des Ressources naturelles et connu et désigné comme étant la fiche immobilière établie sous le numéro d'ordre 97-A-1 527 au Registre des droits réels d'exploitation de ressources de l'État, pour la circonscription foncière de Saguenay. Cet immeuble correspond en tout à celui qui a justifié l'établissement de ladite fiche immobilière.

Le claim minier portant le numéro CDC2082975 inscrit au Registre public des droits miniers, réels et immobiliers tenu par le Ministère de l'Énergie et des Ressources naturelles et connu et désigné comme étant la fiche immobilière établie sous le numéro d'ordre 97-A-1 528 au Registre des droits réels d'exploitation de ressources de l'État, pour la circonscription foncière de Saguenay. Cet immeuble correspond en tout à celui qui a justifié l'établissement de ladite fiche immobilière.

Le claim minier portant le numéro CDC2082976 inscrit au Registre

public des droits miniers, réels et immobiliers tenu par le Ministère de l'Énergie et des Ressources Naturelles et connu et désigné comme étant la fiche immobilière établie sous le numéro d'ordre 97-A-1 529 au Registre des droits réels d'exploitation de ressources de l'État, pour la circonscription foncière de Saguenay. Cet immeuble correspond en tout à celui qui a justifié l'établissement de ladite fiche immobilière.

Le claim minier portant le numéro CDC2082977 inscrit au Registre public des droits miniers, réels et immobiliers tenu par le Ministère de l'Énergie et des Ressources naturelles et connu et désigné comme étant la fiche immobilière établie sous le numéro d'ordre 97-A-1 530 au Registre des droits réels d'exploitation de ressources de l'État, pour la circonscription foncière de Saguenay. Cet immeuble correspond en tout à celui qui a justifié l'établissement de ladite fiche immobilière.

Le claim minier portant le numéro CDC2082978 inscrit au Registre public des droits miniers, réels et immobiliers tenu par le Ministère de l'Énergie et des Ressources naturelles et connu et désigné comme étant la fiche immobilière établie sous le numéro d'ordre 97-A-1 531 au Registre des droits réels d'exploitation de ressources de l'État, pour la circonscription foncière de Saguenay. Cet immeuble correspond en tout à celui qui a justifié l'établissement de ladite fiche immobilière.

Le claim minier portant le numéro CDC2082979 inscrit au Registre public des droits miniers, réels et immobiliers tenu par le Ministère de l'Énergie et des Ressources naturelles et connu et désigné comme étant la fiche immobilière établie sous le numéro d'ordre 97-A-1 532 au Registre des droits réels d'exploitation de ressources de l'État, pour la circonscription foncière de Saguenay. Cet immeuble correspond en tout à celui qui a justifié l'établissement de ladite fiche immobilière.

Le claim minier portant le numéro CDC2082980 inscrit au Registre public des droits miniers, réels et immobiliers tenu par le Ministère de l'Énergie et des Ressources naturelles et connu et désigné comme étant la fiche immobilière établie sous le numéro d'ordre

97-A-1 533 au Registre des droits réels d'exploitation de ressources de l'État, pour la circonscription foncière de Saguenay. Cet immeuble correspond en tout à celui qui a justifié l'établissement de ladite fiche immobilière.

Le claim minier portant le numéro CDC2082981 inscrit au Registre public des droits miniers, réels et immobiliers tenu par le Ministère de l'Énergie et des Ressources naturelles et connu et désigné comme étant la fiche immobilière établie sous le numéro d'ordre 97-A-1 534 au Registre des droits réels d'exploitation de ressources de l'État, pour la circonscription foncière de Saguenay. Cet immeuble correspond en tout à celui qui a justifié l'établissement de ladite fiche immobilière.

Le claim minier portant le numéro CDC2177003 inscrit au Registre public des droits miniers, réels et immobiliers tenu par le Ministère de l'Énergie et des Ressources naturelles et connu et désigné comme étant la fiche immobilière établie sous le numéro d'ordre 97-A-1 538 au Registre des droits réels d'exploitation de ressources de l'État, pour la circonscription foncière de Saguenay. Cet immeuble correspond en tout à celui qui a justifié l'établissement de ladite fiche immobilière.

Le claim minier portant le numéro CDC2183070 inscrit au Registre public des droits miniers, réels et immobiliers tenu par le Ministère de l'Énergie et des Ressources naturelles et connu et désigné comme étant la fiche immobilière établie sous le numéro d'ordre 97-A-1 539 au Registre des droits réels d'exploitation de ressources de l'État, pour la circonscription foncière de Saguenay. Cet immeuble correspond en tout à celui qui a justifié l'établissement de ladite fiche immobilière.

Le claim minier portant le numéro CDC2188096 inscrit au Registre public des droits miniers, réels et immobiliers tenu par le Ministère de l'Énergie et des Ressources naturelles et connu et désigné comme étant la fiche immobilière établie sous le numéro d'ordre 97-A-1 540 au Registre des droits réels d'exploitation de ressources de l'État, pour la circonscription foncière de Saguenay. Cet immeuble correspond en tout à celui qui a justifié

l'établissement de ladite fiche immobilière.

**CLAIMS MINIERS POUR LESQUELS AUCUNE FICHE
IMMOBILIÈRE ÉTABLIE SOUS UN NUMÉRO D'ORDRE N'A
ÉTÉ OUVERTE AU REGISTRE DES DROITS RÉELS
D'EXPLOITATION DE RESSOURCES DE L'ÉTAT**

Le claim minier s'exerçant et situé en la Ville de Fermont, circonscription foncière de Saguenay, portant le numéro CDC98977 inscrit au Registre public des droits miniers, réels et immobiliers tenu par le Ministère de l'Énergie et des Ressources naturelles au nom de BLOOM LAKE GENERAL PARTNER LIMITED, à titre et en sa qualité de « *general partner* » de THE BLOOM LAKE IRON ORE MINE LIMITED PARTNERSHIP pour lequel aucune fiche immobilière établie sous un numéro d'ordre n'a été ouverte au Registre des droits réels d'exploitation de ressources de l'État.

Le claim minier s'exerçant et situé en la Ville de Fermont, circonscription foncière de Saguenay, portant le numéro CDC98978 inscrit au Registre public des droits miniers, réels et immobiliers tenu par le Ministère de l'Énergie et des Ressources naturelles au nom de BLOOM LAKE GENERAL PARTNER LIMITED, à titre et en sa qualité de « *general partner* » de THE BLOOM LAKE IRON ORE MINE LIMITED PARTNERSHIP pour lequel aucune fiche immobilière établie sous un numéro d'ordre n'a été ouverte au Registre des droits réels d'exploitation de ressources de l'État.

Le claim minier s'exerçant et situé en la Ville de Fermont, circonscription foncière de Saguenay, portant le numéro CDC98986 inscrit au Registre public des droits miniers, réels et immobiliers tenu par le Ministère de l'Énergie et des Ressources naturelles au nom de BLOOM LAKE GENERAL PARTNER LIMITED, à titre et en sa qualité de « *general partner* » de THE BLOOM LAKE IRON ORE MINE LIMITED PARTNERSHIP pour lequel aucune fiche immobilière établie sous un numéro d'ordre n'a été ouverte au Registre des droits réels d'exploitation de ressources de l'État.

Le claim minier s'exerçant et situé en la Ville de Fermont, circonscription foncière de Saguenay, portant le numéro CDC98994 inscrit au Registre public des droits miniers, réels et immobiliers tenu par le Ministère de l'Énergie et des Ressources naturelles au nom de BLOOM LAKE GENERAL PARTNER LIMITED, à titre et en sa qualité de « *general partner* » de THE BLOOM LAKE IRON ORE MINE LIMITED PARTNERSHIP pour lequel aucune fiche immobilière établie sous un numéro d'ordre n'a été ouverte au Registre des droits réels d'exploitation de ressources de l'État.

Le claim minier s'exerçant et situé en la Ville de Fermont, circonscription foncière de Saguenay, portant le numéro CDC98995 inscrit au Registre public des droits miniers, réels et immobiliers tenu par le Ministère de l'Énergie et des Ressources naturelles au nom de BLOOM LAKE GENERAL PARTNER LIMITED, à titre et en sa qualité de « *general partner* » de THE BLOOM LAKE IRON ORE MINE LIMITED PARTNERSHIP pour lequel aucune fiche immobilière établie sous un numéro d'ordre n'a été ouverte au Registre des droits réels d'exploitation de ressources de l'État.

Le claim minier s'exerçant et situé en la Ville de Fermont, circonscription foncière de Saguenay, portant le numéro CDC99884 inscrit au Registre public des droits miniers, réels et immobiliers tenu par le Ministère de l'Énergie et des Ressources naturelles au nom de BLOOM LAKE GENERAL PARTNER LIMITED, à titre et en sa qualité de « *general partner* » de THE BLOOM LAKE IRON ORE MINE LIMITED PARTNERSHIP pour lequel aucune fiche immobilière établie sous un numéro d'ordre n'a été ouverte au Registre des droits réels d'exploitation de ressources de l'État.

Le claim minier s'exerçant et situé en la Ville de Fermont, circonscription foncière de Saguenay, portant le numéro CDC99885 inscrit au Registre public des droits miniers, réels et immobiliers tenu par le Ministère de l'Énergie et des Ressources naturelles au nom de BLOOM LAKE GENERAL PARTNER LIMITED, à titre et en sa qualité de « *general partner* » de THE

BLOOM LAKE IRON ORE MINE LIMITED PARTNERSHIP pour lequel aucune fiche immobilière établie sous un numéro d'ordre n'a été ouverte au Registre des droits réels d'exploitation de ressources de l'État.

Le claim minier s'exerçant et situé en la Ville de Fermont, circonscription foncière de Saguenay, portant le numéro CDC99886 inscrit au Registre public des droits miniers, réels et immobiliers tenu par le Ministère de l'Énergie et des Ressources naturelles au nom de **BLOOM LAKE GENERAL PARTNER LIMITED**, à titre et en sa qualité de « *general partner* » de **THE BLOOM LAKE IRON ORE MINE LIMITED PARTNERSHIP** pour lequel aucune fiche immobilière établie sous un numéro d'ordre n'a été ouverte au Registre des droits réels d'exploitation de ressources de l'État.

Le claim minier s'exerçant et situé en la Ville de Fermont, circonscription foncière de Saguenay, portant le numéro CDC99887 inscrit au Registre public des droits miniers, réels et immobiliers tenu par le Ministère de l'Énergie et des Ressources naturelles au nom de **BLOOM LAKE GENERAL PARTNER LIMITED**, à titre et en sa qualité de « *general partner* » de **THE BLOOM LAKE IRON ORE MINE LIMITED PARTNERSHIP** pour lequel aucune fiche immobilière établie sous un numéro d'ordre n'a été ouverte au Registre des droits réels d'exploitation de ressources de l'État.

Le claim minier s'exerçant et situé en la Ville de Fermont, circonscription foncière de Saguenay, portant le numéro CDC99888 inscrit au Registre public des droits miniers, réels et immobiliers tenu par le Ministère de l'Énergie et des Ressources naturelles au nom de **BLOOM LAKE GENERAL PARTNER LIMITED**, à titre et en sa qualité de « *general partner* » de **THE BLOOM LAKE IRON ORE MINE LIMITED PARTNERSHIP** pour lequel aucune fiche immobilière établie sous un numéro d'ordre n'a été ouverte au Registre des droits réels d'exploitation de ressources de l'État.

Le claim minier s'exerçant et situé en la Ville de Fermont,

circonscription foncière de Saguenay, portant le numéro CDC99889 inscrit au Registre public des droits miniers, réels et immobiliers tenu par le Ministère de l'Énergie et des Ressources naturelles au nom de BLOOM LAKE GENERAL PARTNER LIMITED, à titre et en sa qualité de « *general partner* » de THE BLOOM LAKE IRON ORE MINE LIMITED PARTNERSHIP pour lequel aucune fiche immobilière établie sous un numéro d'ordre n'a été ouverte au Registre des droits réels d'exploitation de ressources de l'État.

Le claim minier s'exerçant et situé en la Ville de Fermont, circonscription foncière de Saguenay, portant le numéro CDC99890 inscrit au Registre public des droits miniers, réels et immobiliers tenu par le Ministère de l'Énergie et des Ressources naturelles au nom de BLOOM LAKE GENERAL PARTNER LIMITED, à titre et en sa qualité de « *general partner* » de THE BLOOM LAKE IRON ORE MINE LIMITED PARTNERSHIP pour lequel aucune fiche immobilière établie sous un numéro d'ordre n'a été ouverte au Registre des droits réels d'exploitation de ressources de l'État.

Le claim minier s'exerçant et situé en la Ville de Fermont, circonscription foncière de Saguenay, portant le numéro CDC99891 inscrit au Registre public des droits miniers, réels et immobiliers tenu par le Ministère de l'Énergie et des Ressources naturelles au nom de BLOOM LAKE GENERAL PARTNER LIMITED, à titre et en sa qualité de « *general partner* » de THE BLOOM LAKE IRON ORE MINE LIMITED PARTNERSHIP pour lequel aucune fiche immobilière établie sous un numéro d'ordre n'a été ouverte au Registre des droits réels d'exploitation de ressources de l'État.

Le claim minier s'exerçant et situé en la Ville de Fermont, circonscription foncière de Saguenay, portant le numéro CDC99892 inscrit au Registre public des droits miniers, réels et immobiliers tenu par le Ministère de l'Énergie et des Ressources naturelles au nom de BLOOM LAKE GENERAL PARTNER LIMITED, à titre et en sa qualité de « *general partner* » de THE BLOOM LAKE IRON ORE MINE LIMITED PARTNERSHIP pour

lequel aucune fiche immobilière établie sous un numéro d'ordre n'a été ouverte au Registre des droits réels d'exploitation de ressources de l'État.

Le claim minier s'exerçant et situé en la Ville de Fermont, circonscription foncière de Saguenay, portant le numéro CDC99896 inscrit au Registre public des droits miniers, réels et immobiliers tenu par le Ministère de l'Énergie et des Ressources naturelles au nom de BLOOM LAKE GENERAL PARTNER LIMITED, à titre et en sa qualité de « *general partner* » de THE BLOOM LAKE IRON ORE MINE LIMITED PARTNERSHIP pour lequel aucune fiche immobilière établie sous un numéro d'ordre n'a été ouverte au Registre des droits réels d'exploitation de ressources de l'État.

Le claim minier s'exerçant et situé en la Ville de Fermont, circonscription foncière de Saguenay, portant le numéro CDC99897 inscrit au Registre public des droits miniers, réels et immobiliers tenu par le Ministère de l'Énergie et des Ressources naturelles au nom de BLOOM LAKE GENERAL PARTNER LIMITED, à titre et en sa qualité de « *general partner* » de THE BLOOM LAKE IRON ORE MINE LIMITED PARTNERSHIP pour lequel aucune fiche immobilière établie sous un numéro d'ordre n'a été ouverte au Registre des droits réels d'exploitation de ressources de l'État.

Le claim minier s'exerçant et situé en la Ville de Fermont, circonscription foncière de Saguenay, portant le numéro CDC99898 inscrit au Registre public des droits miniers, réels et immobiliers tenu par le Ministère de l'Énergie et des Ressources naturelles au nom de BLOOM LAKE GENERAL PARTNER LIMITED, à titre et en sa qualité de « *general partner* » de THE BLOOM LAKE IRON ORE MINE LIMITED PARTNERSHIP pour lequel aucune fiche immobilière établie sous un numéro d'ordre n'a été ouverte au Registre des droits réels d'exploitation de ressources de l'État.

Le claim minier s'exerçant et situé en la Ville de Fermont,

circonscription foncière de Saguenay, portant le numéro CDC99904 inscrit au Registre public des droits miniers, réels et immobiliers tenu par le Ministère de l'Énergie et des Ressources naturelles au nom de BLOOM LAKE GENERAL PARTNER LIMITED, à titre et en sa qualité de « *general partner* » de THE BLOOM LAKE IRON ORE MINE LIMITED PARTNERSHIP pour lequel aucune fiche immobilière établie sous un numéro d'ordre n'a été ouverte au Registre des droits réels d'exploitation de ressources de l'État.

Le claim minier s'exerçant et situé en la Ville de Fermont, circonscription foncière de Saguenay, portant le numéro CDC99905 inscrit au Registre public des droits miniers, réels et immobiliers tenu par le Ministère de l'Énergie et des Ressources naturelles au nom de BLOOM LAKE GENERAL PARTNER LIMITED, à titre et en sa qualité de « *general partner* » de THE BLOOM LAKE IRON ORE MINE LIMITED PARTNERSHIP pour lequel aucune fiche immobilière établie sous un numéro d'ordre n'a été ouverte au Registre des droits réels d'exploitation de ressources de l'État.

Le claim minier s'exerçant et situé dans le Territoire non-organisé de Rivière-Mouchalagane, circonscription foncière de Saguenay, portant le numéro CDC99936 inscrit au Registre public des droits miniers, réels et immobiliers tenu par le Ministère de l'Énergie et des Ressources naturelles au nom de BLOOM LAKE GENERAL PARTNER LIMITED, à titre et en sa qualité de « *general partner* » de THE BLOOM LAKE IRON ORE MINE LIMITED PARTNERSHIP pour lequel aucune fiche immobilière établie sous un numéro d'ordre n'a été ouverte au Registre des droits réels d'exploitation de ressources de l'État.

Le claim minier s'exerçant et situé dans le Territoire non-organisé de Rivière-Mouchalagane, circonscription foncière de Saguenay, portant le numéro CDC99937 inscrit au Registre public des droits miniers, réels et immobiliers tenu par le Ministère de l'Énergie et des Ressources naturelles au nom de BLOOM LAKE GENERAL PARTNER LIMITED, à titre et en sa qualité de « *general partner* » de THE BLOOM LAKE IRON ORE MINE LIMITED PARTNERSHIP

pour lequel aucune fiche immobilière établie sous un numéro d'ordre n'a été ouverte au Registre des droits réels d'exploitation de ressources de l'État.

Le claim minier s'exerçant et situé dans le Territoire non-organisé de Rivière-Mouchalagane, circonscription foncière de Saguenay, portant le numéro CDC99938 inscrit au Registre public des droits miniers, réels et immobiliers tenu par le Ministère de l'Énergie et des Ressources naturelles au nom de BLOOM LAKE GENERAL PARTNER LIMITED, à titre et en sa qualité de « *general partner* » de THE BLOOM LAKE IRON ORE MINE LIMITED PARTNERSHIP pour lequel aucune fiche immobilière établie sous un numéro d'ordre n'a été ouverte au Registre des droits réels d'exploitation de ressources de l'État.

Le claim minier s'exerçant et situé dans le Territoire non-organisé de Rivière-Mouchalagane, circonscription foncière de Saguenay, portant le numéro CDC99939 inscrit au Registre public des droits miniers, réels et immobiliers tenu par le Ministère de l'Énergie et des Ressources naturelles au nom de BLOOM LAKE GENERAL PARTNER LIMITED, à titre et en sa qualité de « *general partner* » de THE BLOOM LAKE IRON ORE MINE LIMITED PARTNERSHIP pour lequel aucune fiche immobilière établie sous un numéro d'ordre n'a été ouverte au Registre des droits réels d'exploitation de ressources de l'État.

Le claim minier s'exerçant et situé en la Ville de Fermont, circonscription foncière de Saguenay, portant le numéro CDC99951 inscrit au Registre public des droits miniers, réels et immobiliers tenu par le Ministère de l'Énergie et des Ressources naturelles au nom de BLOOM LAKE GENERAL PARTNER LIMITED, à titre et en sa qualité de « *general partner* » de THE BLOOM LAKE IRON ORE MINE LIMITED PARTNERSHIP pour lequel aucune fiche immobilière établie sous un numéro d'ordre n'a été ouverte au Registre des droits réels d'exploitation de ressources de l'État.

Le claim minier s'exerçant et situé en la Ville de Fermont, circonscription foncière de Saguenay, portant le numéro

CDC99952 inscrit au Registre public des droits miniers, réels et immobiliers tenu par le Ministère de l'Énergie et des Ressources naturelles au nom de BLOOM LAKE GENERAL PARTNER LIMITED, à titre et en sa qualité de « *general partner* » de THE BLOOM LAKE IRON ORE MINE LIMITED PARTNERSHIP pour lequel aucune fiche immobilière établie sous un numéro d'ordre n'a été ouverte au Registre des droits réels d'exploitation de ressources de l'État.

Le claim minier s'exerçant et situé en la Ville de Fermont, circonscription foncière de Saguenay, portant le numéro CDC99953 inscrit au Registre public des droits miniers, réels et immobiliers tenu par le Ministère de l'Énergie et des Ressources naturelles au nom de BLOOM LAKE GENERAL PARTNER LIMITED, à titre et en sa qualité de « *general partner* » de THE BLOOM LAKE IRON ORE MINE LIMITED PARTNERSHIP pour lequel aucune fiche immobilière établie sous un numéro d'ordre n'a été ouverte au Registre des droits réels d'exploitation de ressources de l'État.

Le claim minier s'exerçant et situé en la Ville de Fermont, circonscription foncière de Saguenay, portant le numéro CDC99954 inscrit au Registre public des droits miniers, réels et immobiliers tenu par le Ministère de l'Énergie et des Ressources naturelles au nom de BLOOM LAKE GENERAL PARTNER LIMITED, à titre et en sa qualité de « *general partner* » de THE BLOOM LAKE IRON ORE MINE LIMITED PARTNERSHIP pour lequel aucune fiche immobilière établie sous un numéro d'ordre n'a été ouverte au Registre des droits réels d'exploitation de ressources de l'État.

Le claim minier s'exerçant et situé en la Ville de Fermont, circonscription foncière de Saguenay, portant le numéro CDC99956 inscrit au Registre public des droits miniers, réels et immobiliers tenu par le Ministère de l'Énergie et des Ressources naturelles au nom de BLOOM LAKE GENERAL PARTNER LIMITED, à titre et en sa qualité de « *general partner* » de THE BLOOM LAKE IRON ORE MINE LIMITED PARTNERSHIP pour lequel aucune fiche immobilière établie sous un numéro d'ordre n'a

été ouverte au Registre des droits réels d'exploitation de ressources de l'État.

Le claim minier s'exerçant et situé en la Ville de Fermont, circonscription foncière de Saguenay, portant le numéro CDC99957 inscrit au Registre public des droits miniers, réels et immobiliers tenu par le Ministère de l'Énergie et des Ressources naturelles au nom de BLOOM LAKE GENERAL PARTNER LIMITED, à titre et en sa qualité de « *general partner* » de THE BLOOM LAKE IRON ORE MINE LIMITED PARTNERSHIP pour lequel aucune fiche immobilière établie sous un numéro d'ordre n'a été ouverte au Registre des droits réels d'exploitation de ressources de l'État.

Le claim minier s'exerçant et situé dans le Territoire non-organisé de Rivière-Mouchalagane, circonscription foncière de Saguenay, portant le numéro CDC99969 inscrit au Registre public des droits miniers, réels et immobiliers tenu par le Ministère de l'Énergie et des Ressources naturelles au nom de BLOOM LAKE GENERAL PARTNER LIMITED, à titre et en sa qualité de « *general partner* » de THE BLOOM LAKE IRON ORE MINE LIMITED PARTNERSHIP pour lequel aucune fiche immobilière établie sous un numéro d'ordre n'a été ouverte au Registre des droits réels d'exploitation de ressources de l'État.

Le claim minier s'exerçant et situé dans le Territoire non-organisé de Rivière-Mouchalagane, circonscription foncière de Saguenay, portant le numéro CDC99970 inscrit au Registre public des droits miniers, réels et immobiliers tenu par le Ministère de l'Énergie et des Ressources naturelles au nom de BLOOM LAKE GENERAL PARTNER LIMITED, à titre et en sa qualité de « *general partner* » de THE BLOOM LAKE IRON ORE MINE LIMITED PARTNERSHIP pour lequel aucune fiche immobilière établie sous un numéro d'ordre n'a été ouverte au Registre des droits réels d'exploitation de ressources de l'État.

Le claim minier s'exerçant et situé dans le Territoire non-organisé de Rivière-Mouchalagane, circonscription foncière de Saguenay, portant le numéro CDC99971 inscrit au Registre public des droits

miniers, réels et immobiliers tenu par le Ministère de l'Énergie et des Ressources naturelles au nom de BLOOM LAKE GENERAL PARTNER LIMITED, à titre et en sa qualité de « *general partner* » de THE BLOOM LAKE IRON ORE MINE LIMITED PARTNERSHIP pour lequel aucune fiche immobilière établie sous un numéro d'ordre n'a été ouverte au Registre des droits réels d'exploitation de ressources de l'État.

Le claim minier s'exerçant et situé dans le Territoire non-organisé de Rivière-Mouchalagane, circonscription foncière de Saguenay, portant le numéro CDC99972 inscrit au Registre public des droits miniers, réels et immobiliers tenu par le Ministère de l'Énergie et des Ressources naturelles au nom de BLOOM LAKE GENERAL PARTNER LIMITED, à titre et en sa qualité de « *general partner* » de THE BLOOM LAKE IRON ORE MINE LIMITED PARTNERSHIP pour lequel aucune fiche immobilière établie sous un numéro d'ordre n'a été ouverte au Registre des droits réels d'exploitation de ressources de l'État.

Le claim minier s'exerçant et situé en la Ville de Fermont et dans le Territoire non-organisé de Rivière-Mouchalagane, circonscription foncière de Saguenay, portant le numéro CDC2082925 inscrit au Registre public des droits miniers, réels et immobiliers tenu par le Ministère de l'Énergie et des Ressources naturelles au nom de BLOOM LAKE GENERAL PARTNER LIMITED, à titre et en sa qualité de « *general partner* » de THE BLOOM LAKE IRON ORE MINE LIMITED PARTNERSHIP pour lequel aucune fiche immobilière établie sous un numéro d'ordre n'a été ouverte au Registre des droits réels d'exploitation de ressources de l'État.

Le claim minier s'exerçant et situé en la Ville de Fermont, circonscription foncière de Saguenay, portant le numéro CDC2082970 inscrit au Registre public des droits miniers, réels et immobiliers tenu par le Ministère de l'Énergie et des Ressources naturelles au nom de BLOOM LAKE GENERAL PARTNER LIMITED, à titre et en sa qualité de « *general partner* » de THE BLOOM LAKE IRON ORE MINE LIMITED PARTNERSHIP pour lequel aucune fiche immobilière établie sous un numéro d'ordre n'a été ouverte au Registre des droits réels d'exploitation de

ressources de l'État.

La Créancière requière l'Officier de la publicité des droits de la circonscription foncière de Saguenay de publier le présent Avis d'hypothèque légale à l'index des noms pour les claims ci-dessus désignés pour lesquels aucune fiche immobilière établie sous un numéro d'ordre n'a été ouverte au Registre des droits réels d'exploitation de ressources de l'État, circonscription foncière de Saguenay.

**DÉSIGNATION DU BIEN AU REGISTRE PUBLIC DES DROITS
MINIERS, RÉELS ET IMMOBILIERS DU MINISTÈRE DE
L'ÉNERGIE ET DES RESSOURCES NATURELLES**

Droit	Numero
Ball Minier	BM877
Claim Minier	CDC98877
Claim Minier	CDC98878
Claim Minier	CDC98886
Claim Minier	CDC98894
Claim Minier	CDC98895
Claim Minier	CDC98884
Claim Minier	CDC98885
Claim Minier	CDC98886
Claim Minier	CDC98887
Claim Minier	CDC98888
Claim Minier	CDC98889
Claim Minier	CDC98890
Claim Minier	CDC98891
Claim Minier	CDC98892
Claim Minier	CDC98894
Claim Minier	CDC98895
Claim Minier	CDC98896
Claim Minier	CDC98897
Claim Minier	CDC98898
Claim Minier	CDC98902

Profil	Numero
Claim Minier	CDC99903
Claim Minier	CDC99904
Claim Minier	CDC99905
Claim Minier	CDC99910
Claim Minier	CDC99911
Claim Minier	CDC99918
Claim Minier	CDC99919
Claim Minier	CDC99935
Claim Minier	CDC99936
Claim Minier	CDC99937
Claim Minier	CDC99938
Claim Minier	CDC99939
Claim Minier	CDC99951
Claim Minier	CDC99952
Claim Minier	CDC99953
Claim Minier	CDC99954
Claim Minier	CDC99956
Claim Minier	CDC99957
Claim Minier	CDC99965
Claim Minier	CDC99966
Claim Minier	CDC99967
Claim Minier	CDC99968
Claim Minier	CDC99969
Claim Minier	CDC99970
Claim Minier	CDC99971
Claim Minier	CDC99972
Claim Minier	CDC1133844
Claim Minier	CDC1133845
Claim Minier	CDC1133846
Claim Minier	CDC1133847
Claim Minier	CDC2082920
Claim Minier	CDC2082921
Claim Minier	CDC2082922

Droit	Numero
Claim Minier	CDC2082923
Claim Minier	CDC2082925
Claim Minier	CDC2082926
Claim Minier	CDC2082927
Claim Minier	CDC2082928
Claim Minier	CDC2082929
Claim Minier	CDC2082930
Claim Minier	CDC2082931
Claim Minier	CDC2082932
Claim Minier	CDC2082933
Claim Minier	CDC2082934
Claim Minier	CDC2082935
Claim Minier	CDC2082936
Claim Minier	CDC2082937
Claim Minier	CDC2082938
Claim Minier	CDC2082939
Claim Minier	CDC2082940
Claim Minier	CDC2082941
Claim Minier	CDC2082942
Claim Minier	CDC2082943
Claim Minier	CDC2082944
Claim Minier	CDC2082945
Claim Minier	CDC2082946
Claim Minier	CDC2082947
Claim Minier	CDC2082948
Claim Minier	CDC2082949
Claim Minier	CDC2082950
Claim Minier	CDC2082951
Claim Minier	CDC2082952
Claim Minier	CDC2082953
Claim Minier	CDC2082954
Claim Minier	CDC2082955
Claim Minier	CDC2082956


Droit	Numero
Claim Minier	CDC2082957
Claim Minier	CDC2082958
Claim Minier	CDC2082959
Claim Minier	CDC2082960
Claim Minier	CDC2082961
Claim Minier	CDC2082962
Claim Minier	CDC2082963
Claim Minier	CDC2082964
Claim Minier	CDC2082965
Claim Minier	CDC2082966
Claim Minier	CDC2082967
Claim Minier	CDC2082968
Claim Minier	CDC2082969
Claim Minier	CDC2082970
Claim Minier	CDC2082971
Claim Minier	CDC2082972
Claim Minier	CDC2082973
Claim Minier	CDC2082974
Claim Minier	CDC2082975
Claim Minier	CDC2082976
Claim Minier	CDC2082977
Claim Minier	CDC2082978
Claim Minier	CDC2082979
Claim Minier	CDC2082980
Claim Minier	CDC2082981
Claim Minier	CDC2177003
Claim Minier	CDC2183070
Claim Minier	CDC2188096

Les services fournis, de même que les travaux exécutés par la Créancière et/ou les matériaux fournis par la Créancière, le cas échéant, ont apporté une plus-value à l'immeuble ci-dessus désigné pour un montant au moins égal sinon supérieur à la somme de

qui est due à la Créancière.

Signé, à Sept-Iles, ce 20 janvier 2015

Par :



Luc Dion, avocat
BESNIER, DION, RONDEAU,
s.e.n.c.
865, boulevard Laure
Sept-Iles (Québec) G4R 1Y6
Tel : 418-962-9775

COPIE CONFORME AU FAC-SIMILÉ
FAIT PAR TÉLÉCOPIEUR ET TEL
PRÉCISE À L'ATTESTATION
EXÉE.



HUISSIER DE JUSTICE

DÉCLARATION D'ATTESTATION

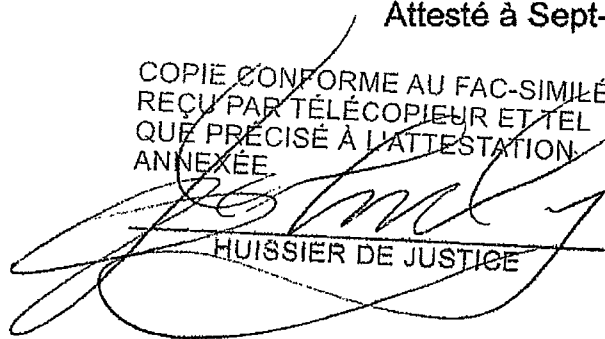
RE : Avis d'hypothèque légale d'une personne ayant participé à la construction ou à la rénovation d'un immeuble signé à Sept-Îles, le 20 janvier 2015, par Me Luc Dion, procureur de la Créancière, AIA CONSTRUCTION INC.


Je soussigné, Hubert Besnier, avocat, exerçant ma profession au sein de l'étude Besnier, Dion, Rondeau, s.e.n.c, située au 865, boulevard Laure, à Sept-Îles, province de Québec, G4R 1Y6, atteste que :


1. J'ai vérifié l'identité, la qualité et la capacité des parties;
2. Le présent document traduit la volonté exprimée par les parties;
3. Le présent document est valide quant à sa forme.

Attesté à Sept-Îles, ce 20 janvier 2015

COPIE CONFORME AU FAC-SIMILÉ
REÇU PAR TÉLÉCOPIEUR ET TEL
QUE PRÉCISÉ À L'ATTESTATION
ANNEXÉE.


HUISSIER DE JUSTICE


Me Hubert Besnier, avocat
BESNIER DION RONDEAU, s.e.n.c.
865, boulevard Laure,
Sept-Îles (Québec) G4R 1Y6



22/11/15 15h11

ColB
Borward
N

Étude Paquette et Associés
A signifier
Huisier de Justice

CANADA
PROVINCE DE QUÉBEC

Bureau de la publicité des droits de la
circonscription foncière de Saguenay

MINISTÈRE DE L'ÉNERGIE ET DES RESSOURCES
NATURELLES
Propriétaire

C
THE BLOOM LAKE IRON ORE MINE LIMITED
PARTNERSHIP
ET
BLOOM LAKE GENERAL PARTNER LIMITED
Débitrice

AVIS D'HYPOTHÈQUE LÉGALE D'UNE PERSONNE
AYANT PARTICIPÉ À LA CONSTRUCTION OU LA
RENOVATION D'UN IMMEUBLE (ART. 2724 ET
SUIVANTS) QUE L'ART. 3034 C.c.Q.

Original

Me Luc Dion
865, boulevard Laure
Sept-Îles (Québec) G4R 1Y6
Tél.: 418 962-9775
Fax: (418) 968-6806



Notre dossier : 9737-1

2014-12-19 10:26
heure-minute

21 267 149

CANADA

PROVINCE DE QUÉBEC
BUREAU DE LA PUBLICITÉ DES DROITS
CIRCONSCRIPTION FONCIÈRE DE SAGUENAY

**AVIS D'HYPOTHÈQUE LÉGALE D'UNE PERSONNE AYANT
PARTICIPÉ À DES TRAVAUX DE CONSTRUCTION ET/OU DE
RÉNOVATION D'UN IMMEUBLE**
(articles 2724, 2726 et suivants C.c.Q.)

1- CONSTITUANT ET CRÉANCIER :

WESCO DISTRIBUTION CANADA LP, société non constituée au Québec ayant son principal établissement provincial sis au 130, boulevard Brunswick, en la ville de Pointe-Claire, dans le district judiciaire de Montréal, province de Québec, H9R 5P9, représentée par Me Thomas Cléche, son Procureur, dûment autorisé à agir aux présentes, tel qu'il le déclare.

2- DÉSIGNATION DES PERSONNES VISÉES PAR L'AVIS :

MINISTÈRE DE L'ÉNERGIE ET DES RESSOURCES NATURELLES, dont le bureau de la sous-ministre est situé au 5-700, 4^{ème} avenue Ouest, bureau A 301, en la ville de Québec, dans le district judiciaire de Québec, province de Québec, G1H 6R1.

(ci-après le « PROPRIÉTAIRE »)

BLOOM LAKE GENERAL PARTNER LIMITED (NEQ 1165995169), société par actions constituée en vertu de la *Loi sur les sociétés par actions*, L.R.O., c. B-16, ayant son domicile élu sis au 1155, rue University, bureau 508, en la ville de Montréal, dans le district judiciaire de Montréal, province de Québec, H3B 3A7 (à titre et en sa qualité de « general partner » de THE BLOOM LAKE IRON ORE MINE LIMITED PARTNERSHIP).

et

THE BLOOM LAKE IRON ORE MINE LIMITED PARTNERSHIP (NEQ 3365994436), société non constituée au Québec ayant son domicile élu sis au 1155, rue University, bureau 508, en la ville de Montréal, dans le district judiciaire de Montréal, province de Québec, H3B 3A7 (agissant et représentée par son commandité et « general partner » BLOOM LAKE GENERAL PARTNER LIMITED).

(ci-après collectivement et/ou individuellement la « DÉBITRICE » (également propriétaires, locataires et/ou titulaires des droits miniers et d'exploitation visés par le présent Avis))

3- MODE DE CONSTITUTION DU TITRE :

Le CONSTITUANT ET CRÉANCIER est titulaire d'une créance non payée aux termes d'un contrat intervenu avec la DÉBITRICE, laquelle créance est exigible et se chiffre à 99 989,45 \$, taxes incluses, le tout pour des matériaux fournis relativement à l'immeuble ci-dessous désigné.

Pour laquelle créance, il sollicite donc la publication aux registres appropriés d'un Avis d'hypothèque légale selon la Loi en ce qu'il a participé à la construction et/ou la rénovation de l'immeuble ci-dessous désigné, à savoir :

4- DÉSIGNATION DE L'IMMEUBLE :

DÉSIGNATION

« Tous les droits, titres et intérêts de la DÉBITRICE dans les lots ci-après mentionnés, ainsi que dans toutes les constructions, rénovations, restaurations, améliorations et additions érigées sur les immeubles connus et désignés comme étant les lots numéros DEUX, TROIS, QUATRE, CINQ, SIX, SEPT et HUIT (2, 3, 4, 5, 6 et 8) au cadastre officiel du Canton de Normanville, et le lot NEUF (9) au cadastre officiel du Canton de Lislois, tous dans la circonscription foncière de Saguenay.

Avec tout ce qui est ou sera incorporé, attaché, réuni ou uni par accession à ces immeubles et qui est considéré être immeuble en vertu de la Loi. »

DÉSIGNATION DES DROITS RÉELS D'EXPLOITATION DE RESSOURCES DE L'ÉTAT POUR LESQUELS DES FICHES IMMOBILIÈRES ONT ÉTÉ ÉTABLIES SOUS UN NUMÉRO D'ORDRE AU REGISTRÉ DES DROITS RÉELS D'EXPLOITATION DE RESSOURCES DE L'ÉTAT :

Le Bail Minier 877 originairement consenti par le Gouvernement du Québec représenté par le Ministre des Ressources naturelles et de la Faune en faveur de CONSOLIDATED THOMPSON IRON MINES LIMITED, exécuté sous seing privé, à Québec, le 14 avril 2009, sous

le numéro BM877, publié au Bureau de la publicité des droits de la circonscription foncière de Saguenay sous le numéro 16 115 987, connu et désigné comme étant la fiche immobilière établie sous le numéro d'ordre 97-A-821 au Registre des droits réels d'exploitation de ressources de l'État, pour la circonscription foncière de Saguenay.

Cet immeuble correspond en tout à celui qui a justifié l'établissement de ladite fiche immobilière.

Avec tous les droits réels d'exploitation de ressources de l'État, incluant les constructions, rénovations, restaurations, améliorations, réaménagements et additions et incluant, notamment, les parcs à résidus miniers, les ateliers, usines et autres installations nécessaires à des activités minières érigés sur ledit immeuble, le cas échéant.

Aux termes d'un acte de transfert publié au Bureau de la publicité des droits de la circonscription foncière de Saguenay, le 28 juillet 2009, sous le numéro 16 414 644, CONSOLIDATED THOMPSON IRON MINES LIMITED a transféré ses droits dans et lui résultant du Bail Minier BM877, dans la fiche immobilière établie sous le numéro d'ordre 97-A-821 et dans lesdites constructions, structures et additions à BLOOM LAKE GENERAL PARTNER LIMITED à titre et en sa qualité de « general partner » de THE BLOOM LAKE IRON ORE MINE LIMITED PARTNERSHIP.

Le claim minier portant le numéro CDC99894 inscrit au Registre public des droits miniers, réels et immobiliers tenu par le Ministère de l'Énergie et des Ressources naturelles et connu et désigné comme étant la fiche immobilière établie sous le numéro d'ordre 97-A-1 459 au Registre des droits réels d'exploitation de ressources de l'État, pour la circonscription foncière de Saguenay. Cet immeuble correspond en tout à celui qui a justifié l'établissement de ladite fiche immobilière.

Le claim minier portant le numéro CDC99895 inscrit au Registre public des droits miniers, réels et immobiliers tenu par le Ministère de l'Énergie et des Ressources naturelles et connu et désigné comme étant la fiche immobilière établie sous le numéro d'ordre 97-A-1 460 au Registre des droits réels d'exploitation de ressources de l'État, pour la circonscription foncière de Saguenay. Cet immeuble correspond en tout à celui qui a justifié l'établissement de ladite fiche immobilière.

Le claim minier portant le numéro CDC99902 inscrit au Registre public des droits miniers, réels et immobiliers tenu par le Ministère de l'Énergie et des Ressources naturelles et connu et désigné

comme étant la fiche immobilière établie sous le numéro d'ordre 97-A-1 461 au Registre des droits réels d'exploitation de ressources de l'État, pour la circonscription foncière de Saguenay. Cet immeuble correspond en tout à celui qui a justifié l'établissement de ladite fiche immobilière.

Le claim minier portant le numéro CDC99903 inscrit au Registre public des droits miniers, réels et immobiliers tenu par le Ministère de l'Énergie et des Ressources naturelles et connu et désigné comme étant la fiche immobilière établie sous le numéro d'ordre 97-A-1 462 au Registre des droits réels d'exploitation de ressources de l'État, pour la circonscription foncière de Saguenay. Cet immeuble correspond en tout à celui qui a justifié l'établissement de ladite fiche immobilière.

Le claim minier portant le numéro CDC99910 inscrit au Registre public des droits miniers, réels et immobiliers tenu par le Ministère de l'Énergie et des Ressources naturelles et connu et désigné comme étant la fiche immobilière établie sous le numéro d'ordre 97-A-1 463 au Registre des droits réels d'exploitation de ressources de l'État, pour la circonscription foncière de Saguenay. Cet immeuble correspond en tout à celui qui a justifié l'établissement de ladite fiche immobilière.

Le claim minier portant le numéro CDC99911 inscrit au Registre public des droits miniers, réels et immobiliers tenu par le Ministère de l'Énergie et des Ressources naturelles et connu et désigné comme étant la fiche immobilière établie sous le numéro d'ordre 97-A-1 464 au Registre des droits réels d'exploitation de ressources de l'État, pour la circonscription foncière de Saguenay. Cet immeuble correspond en tout à celui qui a justifié l'établissement de ladite fiche immobilière.

Le claim minier portant le numéro CDC99918 inscrit au Registre public des droits miniers, réels et immobiliers tenu par le Ministère de l'Énergie et des Ressources naturelles et connu et désigné comme étant la fiche immobilière établie sous le numéro d'ordre 97-A-1 487 au Registre des droits réels d'exploitation de ressources de l'État, pour la circonscription foncière de Saguenay. Cet immeuble correspond en tout à celui qui a justifié l'établissement de ladite fiche immobilière.

Le claim minier portant le numéro CDC99919 inscrit au Registre public des droits miniers, réels et immobiliers tenu par le Ministère de l'Énergie et des Ressources naturelles et connu et désigné comme étant la fiche immobilière établie sous le numéro d'ordre 97-A-1 465 au Registre des droits réels d'exploitation de ressources de l'État, pour la circonscription foncière de Saguenay. Cet

Immeuble correspond en tout à celui qui a justifié l'établissement de ladite fiche immobilière.

Le claim minier portant le numéro CDC99935 inscrit au Registre public des droits miniers, réels et immobiliers tenu par le Ministère de l'Énergie et des Ressources naturelles et connu et désigné comme étant la fiche immobilière établie sous le numéro d'ordre 97-A-1 466 au Registre des droits réels d'exploitation de ressources de l'État, pour la circonscription foncière de Saguenay. Cet immeuble correspond en tout à celui qui a justifié l'établissement de ladite fiche immobilière.

Le claim minier portant le numéro CDC99965 inscrit au Registre public des droits miniers, réels et immobiliers tenu par le Ministère de l'Énergie et des Ressources naturelles et connu et désigné comme étant la fiche immobilière établie sous le numéro d'ordre 97-A-1 467 au Registre des droits réels d'exploitation de ressources de l'État, pour la circonscription foncière de Saguenay. Cet immeuble correspond en tout à celui qui a justifié l'établissement de ladite fiche immobilière.

Le claim minier portant le numéro CDC99966 inscrit au Registre public des droits miniers, réels et immobiliers tenu par le Ministère de l'Énergie et des Ressources naturelles et connu et désigné comme étant la fiche immobilière établie sous le numéro d'ordre 97-A-1 468 au Registre des droits réels d'exploitation de ressources de l'État, pour la circonscription foncière de Saguenay. Cet immeuble correspond en tout à celui qui a justifié l'établissement de ladite fiche immobilière.

Le claim minier portant le numéro CDC99967 inscrit au Registre public des droits miniers, réels et immobiliers tenu par le Ministère de l'Énergie et des Ressources naturelles et connu et désigné comme étant la fiche immobilière établie sous le numéro d'ordre 97-A-1 469 au Registre des droits réels d'exploitation de ressources de l'État, pour la circonscription foncière de Saguenay. Cet immeuble correspond en tout à celui qui a justifié l'établissement de ladite fiche immobilière.

Le claim minier portant le numéro CDC99968 inscrit au Registre public des droits miniers, réels et immobiliers tenu par le Ministère de l'Énergie et des Ressources naturelles et connu et désigné comme étant la fiche immobilière établie sous le numéro d'ordre 97-A-1 470 au Registre des droits réels d'exploitation de ressources de l'État, pour la circonscription foncière de Saguenay. Cet immeuble correspond en tout à celui qui a justifié l'établissement de ladite fiche immobilière.

Le claim minier portant le numéro CDC1133844 inscrit au Registre public des droits miniers, réels et immobiliers tenu par le Ministère de l'Énergie et des Ressources naturelles et connu et désigné comme étant la fiche immobilière établie sous le numéro d'ordre 97-A-1 471 au Registre des droits réels d'exploitation de ressources de l'État, pour la circonscription foncière de Saguenay. Cet immeuble correspond en tout à celui qui a justifié l'établissement de ladite fiche immobilière.

Le claim minier portant le numéro CDC1133845 inscrit au Registre public des droits miniers, réels et immobiliers tenu par le Ministère de l'Énergie et des Ressources naturelles et connu et désigné comme étant la fiche immobilière établie sous le numéro d'ordre 97-A-1 472 au Registre des droits réels d'exploitation de ressources de l'État, pour la circonscription foncière de Saguenay. Cet immeuble correspond en tout à celui qui a justifié l'établissement de ladite fiche immobilière.

Le claim minier portant le numéro CDC1133846 inscrit au Registre public des droits miniers, réels et immobiliers tenu par le Ministère de l'Énergie et des Ressources naturelles et connu et désigné comme étant la fiche immobilière établie sous le numéro d'ordre 97-A-1 473 au Registre des droits réels d'exploitation de ressources de l'État, pour la circonscription foncière de Saguenay. Cet immeuble correspond en tout à celui qui a justifié l'établissement de ladite fiche immobilière.

Le claim minier portant le numéro CDC1133847 inscrit au Registre public des droits miniers, réels et immobiliers tenu par le Ministère de l'Énergie et des Ressources naturelles et connu et désigné comme étant la fiche immobilière établie sous le numéro d'ordre 97-A-1 474 au Registre des droits réels d'exploitation de ressources de l'État, pour la circonscription foncière de Saguenay. Cet immeuble correspond en tout à celui qui a justifié l'établissement de ladite fiche immobilière.

Le claim minier portant le numéro CDC2082920 inscrit au Registre public des droits miniers, réels et immobiliers tenu par le Ministère de l'Énergie et des Ressources naturelles et connu et désigné comme étant la fiche immobilière établie sous le numéro d'ordre 97-A-1 475 au Registre des droits réels d'exploitation de ressources de l'État, pour la circonscription foncière de Saguenay. Cet immeuble correspond en tout à celui qui a justifié l'établissement de ladite fiche immobilière.

Le claim minier portant le numéro CDC2082921 inscrit au Registre public des droits miniers, réels et immobiliers tenu par le Ministère de l'Énergie et des Ressources naturelles et connu et désigné comme étant la fiche immobilière établie sous le numéro d'ordre

97-A-1 476 au Registre des droits réels d'exploitation de ressources de l'État, pour la circonscription foncière de Saguenay. Cet immeuble correspond en tout à celui qui a justifié l'établissement de ladite fiche immobilière.

Le claim minier portant le numéro CDC2082922 inscrit au Registre public des droits miniers, réels et immobiliers tenu par le Ministère de l'Énergie et des Ressources naturelles et connu et désigné comme étant la fiche immobilière établie sous le numéro d'ordre 97-A-1 477 au Registre des droits réels d'exploitation de ressources de l'État, pour la circonscription foncière de Saguenay. Cet immeuble correspond en tout à celui qui a justifié l'établissement de ladite fiche immobilière.

Le claim minier portant le numéro CDC2082923 inscrit au Registre public des droits miniers, réels et immobiliers tenu par le Ministère de l'Énergie et des Ressources naturelles et connu et désigné comme étant la fiche immobilière établie sous le numéro d'ordre 97-A-1 478 au Registre des droits réels d'exploitation de ressources de l'État, pour la circonscription foncière de Saguenay. Cet immeuble correspond en tout à celui qui a justifié l'établissement de ladite fiche immobilière.

Le claim minier portant le numéro CDC2082926 inscrit au Registre public des droits miniers, réels et immobiliers tenu par le Ministère de l'Énergie et des Ressources naturelles et connu et désigné comme étant la fiche immobilière établie sous le numéro d'ordre 97-A-1 479 au Registre des droits réels d'exploitation de ressources de l'État, pour la circonscription foncière de Saguenay. Cet immeuble correspond en tout à celui qui a justifié l'établissement de ladite fiche immobilière.

Le claim minier portant le numéro CDC2082927 inscrit au Registre public des droits miniers, réels et immobiliers tenu par le Ministère de l'Énergie et des Ressources naturelles et connu et désigné comme étant la fiche immobilière établie sous le numéro d'ordre 97-A-1 480 au Registre des droits réels d'exploitation de ressources de l'État, pour la circonscription foncière de Saguenay. Cet immeuble correspond en tout à celui qui a justifié l'établissement de ladite fiche immobilière.

Le claim minier portant le numéro CDC2082928 inscrit au Registre public des droits miniers, réels et immobiliers tenu par le Ministère de l'Énergie et des Ressources naturelles et connu et désigné comme étant la fiche immobilière établie sous le numéro d'ordre 97-A-1 481 au Registre des droits réels d'exploitation de ressources de l'État, pour la circonscription foncière de Saguenay. Cet immeuble correspond en tout à celui qui a justifié l'établissement de ladite fiche immobilière.

Le claim minier portant le numéro CDC2082929 inscrit au Registre public des droits miniers, réels et immobiliers tenu par le Ministère de l'Énergie et des Ressources naturelles et connu et désigné comme étant la fiche immobilière établie sous le numéro d'ordre 97-A-1 482 au Registre des droits réels d'exploitation de ressources de l'État, pour la circonscription foncière de Saguenay. Cet immeuble correspond en tout à celui qui a justifié l'établissement de ladite fiche immobilière.

Le claim minier portant le numéro CDC2082930 inscrit au Registre public des droits miniers, réels et immobiliers tenu par le Ministère de l'Énergie et des Ressources naturelles et connu et désigné comme étant la fiche immobilière établie sous le numéro d'ordre 97-A-1 483 au Registre des droits réels d'exploitation de ressources de l'État, pour la circonscription foncière de Saguenay. Cet immeuble correspond en tout à celui qui a justifié l'établissement de ladite fiche immobilière.

Le claim minier portant le numéro CDC2082931 inscrit au Registre public des droits miniers, réels et immobiliers tenu par le Ministère de l'Énergie et des Ressources naturelles et connu et désigné comme étant la fiche immobilière établie sous le numéro d'ordre 97-A-1 484 au Registre des droits réels d'exploitation de ressources de l'État, pour la circonscription foncière de Saguenay. Cet immeuble correspond en tout à celui qui a justifié l'établissement de ladite fiche immobilière.

Le claim minier portant le numéro CDC2082932 inscrit au Registre public des droits miniers, réels et immobiliers tenu par le Ministère de l'Énergie et des Ressources naturelles et connu et désigné comme étant la fiche immobilière établie sous le numéro d'ordre 97-A-1 485 au Registre des droits réels d'exploitation de ressources de l'État, pour la circonscription foncière de Saguenay. Cet immeuble correspond en tout à celui qui a justifié l'établissement de ladite fiche immobilière.

Le claim minier portant le numéro CDC2082933 inscrit au Registre public des droits miniers, réels et immobiliers tenu par le Ministère de l'Énergie et des Ressources naturelles et connu et désigné comme étant la fiche immobilière établie sous le numéro d'ordre 97-A-1 486 au Registre des droits réels d'exploitation de ressources de l'État, pour la circonscription foncière de Saguenay. Cet immeuble correspond en tout à celui qui a justifié l'établissement de ladite fiche immobilière.

Le claim minier portant le numéro CDC2082934 inscrit au Registre public des droits miniers, réels et immobiliers tenu par le Ministère de l'Énergie et des Ressources naturelles et connu et désigné

comme étant la fiche immobilière établie sous le numéro d'ordre 97-A-1 488 au Registre des droits réels d'exploitation de ressources de l'État, pour la circonscription foncière de Saguenay. Cet immeuble correspond en tout à celui qui a justifié l'établissement de ladite fiche immobilière.

Le claim minier portant le numéro CDC2082935 inscrit au Registre public des droits miniers, réels et immobiliers tenu par le Ministère de l'Énergie et des Ressources naturelles et connu et désigné comme étant la fiche immobilière établie sous le numéro d'ordre 97-A-1 489 au Registre des droits réels d'exploitation de ressources de l'État, pour la circonscription foncière de Saguenay. Cet immeuble correspond en tout à celui qui a justifié l'établissement de ladite fiche immobilière.

Le claim minier portant le numéro CDC2082936 inscrit au Registre public des droits miniers, réels et immobiliers tenu par le Ministère de l'Énergie et des Ressources naturelles et connu et désigné comme étant la fiche immobilière établie sous le numéro d'ordre 97-A-1 490 au Registre des droits réels d'exploitation de ressources de l'État, pour la circonscription foncière de Saguenay. Cet immeuble correspond en tout à celui qui a justifié l'établissement de ladite fiche immobilière.

Le claim minier portant le numéro CDC2082937 inscrit au Registre public des droits miniers, réels et immobiliers tenu par le Ministère de l'Énergie et des Ressources naturelles et connu et désigné comme étant la fiche immobilière établie sous le numéro d'ordre 97-A-1 491 au Registre des droits réels d'exploitation de ressources de l'État, pour la circonscription foncière de Saguenay. Cet immeuble correspond en tout à celui qui a justifié l'établissement de ladite fiche immobilière.

Le claim minier portant le numéro CDC2082938 inscrit au Registre public des droits miniers, réels et immobiliers tenu par le Ministère de l'Énergie et des Ressources naturelles et connu et désigné comme étant la fiche immobilière établie sous le numéro d'ordre 97-A-1 492 au Registre des droits réels d'exploitation de ressources de l'État, pour la circonscription foncière de Saguenay. Cet immeuble correspond en tout à celui qui a justifié l'établissement de ladite fiche immobilière.

Le claim minier portant le numéro CDC2082939 inscrit au Registre public des droits miniers, réels et immobiliers tenu par le Ministère de l'Énergie et des Ressources naturelles et connu et désigné comme étant la fiche immobilière établie sous le numéro d'ordre 97-A-1 493 au Registre des droits réels d'exploitation de ressources de l'État, pour la circonscription foncière de Saguenay. Cet

immeuble correspond en tout à celui qui a justifié l'établissement de ladite fiche immobilière.

Le claim minier portant le numéro CDC2082940 inscrit au Registre public des droits miniers, réels et immobiliers tenu par le Ministère de l'Énergie et des Ressources naturelles et connu et désigné comme étant la fiche immobilière établie sous le numéro d'ordre 97-A-1 494 au Registre des droits réels d'exploitation de ressources de l'État, pour la circonscription foncière de Saguenay. Cet immeuble correspond en tout à celui qui a justifié l'établissement de ladite fiche immobilière.

Le claim minier portant le numéro CDC2082941 inscrit au Registre public des droits miniers, réels et immobiliers tenu par le Ministère de l'Énergie et des Ressources naturelles et connu et désigné comme étant la fiche immobilière établie sous le numéro d'ordre 97-A-1 495 au Registre des droits réels d'exploitation de ressources de l'État, pour la circonscription foncière de Saguenay. Cet immeuble correspond en tout à celui qui a justifié l'établissement de ladite fiche immobilière.

Le claim minier portant le numéro CDC2082942 inscrit au Registre public des droits miniers, réels et immobiliers tenu par le Ministère de l'Énergie et des Ressources naturelles et connu et désigné comme étant la fiche immobilière établie sous le numéro d'ordre 97-A-1 496 au Registre des droits réels d'exploitation de ressources de l'État, pour la circonscription foncière de Saguenay. Cet immeuble correspond en tout à celui qui a justifié l'établissement de ladite fiche immobilière.

Le claim minier portant le numéro CDC2082943 inscrit au Registre public des droits miniers, réels et immobiliers tenu par le Ministère de l'Énergie et des Ressources naturelles et connu et désigné comme étant la fiche immobilière établie sous le numéro d'ordre 97-A-1 497 au Registre des droits réels d'exploitation de ressources de l'État, pour la circonscription foncière de Saguenay. Cet immeuble correspond en tout à celui qui a justifié l'établissement de ladite fiche immobilière.

Le claim minier portant le numéro CDC2082944 inscrit au Registre public des droits miniers, réels et immobiliers tenu par le Ministère de l'Énergie et des Ressources naturelles et connu et désigné comme étant la fiche immobilière établie sous le numéro d'ordre 97-A-1 498 au Registre des droits réels d'exploitation de ressources de l'État, pour la circonscription foncière de Saguenay. Cet immeuble correspond en tout à celui qui a justifié l'établissement de ladite fiche immobilière.

Le claim minier portant le numéro CDC2082945 inscrit au Registre public des droits miniers, réels et immobiliers tenu par le Ministère de l'Énergie et des Ressources naturelles et connu et désigné comme étant la fiche immobilière établie sous le numéro d'ordre 97-A-1 499 au Registre des droits réels d'exploitation de ressources de l'État, pour la circonscription foncière de Saguenay. Cet immeuble correspond en tout à celui qui a justifié l'établissement de ladite fiche immobilière.

Le claim minier portant le numéro CDC2082946 inscrit au Registre public des droits miniers, réels et immobiliers tenu par le Ministère de l'Énergie et des Ressources naturelles et connu et désigné comme étant la fiche immobilière établie sous le numéro d'ordre 97-A-1 500 au Registre des droits réels d'exploitation de ressources de l'État, pour la circonscription foncière de Saguenay. Cet immeuble correspond en tout à celui qui a justifié l'établissement de ladite fiche immobilière.

Le claim minier portant le numéro CDC2082947 inscrit au Registre public des droits miniers, réels et immobiliers tenu par le Ministère de l'Énergie et des Ressources naturelles et connu et désigné comme étant la fiche immobilière établie sous le numéro d'ordre 97-A-1 501 au Registre des droits réels d'exploitation de ressources de l'État, pour la circonscription foncière de Saguenay. Cet immeuble correspond en tout à celui qui a justifié l'établissement de ladite fiche immobilière.

Le claim minier portant le numéro CDC2082948 inscrit au Registre public des droits miniers, réels et immobiliers tenu par le Ministère de l'Énergie et des Ressources naturelles et connu et désigné comme étant la fiche immobilière établie sous le numéro d'ordre 97-A-1 502 au Registre des droits réels d'exploitation de ressources de l'État, pour la circonscription foncière de Saguenay. Cet immeuble correspond en tout à celui qui a justifié l'établissement de ladite fiche immobilière.

Le claim minier portant le numéro CDC2082949 inscrit au Registre public des droits miniers, réels et immobiliers tenu par le Ministère de l'Énergie et des Ressources naturelles et connu et désigné comme étant la fiche immobilière établie sous le numéro d'ordre 97-A-1 503 au Registre des droits réels d'exploitation de ressources de l'État, pour la circonscription foncière de Saguenay. Cet immeuble correspond en tout à celui qui a justifié l'établissement de ladite fiche immobilière.

Le claim minier portant le numéro CDC2082950 inscrit au Registre public des droits miniers, réels et immobiliers tenu par le Ministère de l'Énergie et des Ressources naturelles et connu et désigné comme étant la fiche immobilière établie sous le numéro d'ordre

97-A-1 504 au Registre des droits réels d'exploitation de ressources de l'État, pour la circonscription foncière de Saguenay. Cet immeuble correspond en tout à celui qui a justifié l'établissement de ladite fiche immobilière.

Le claim minier portant le numéro CDC2082951 inscrit au Registre public des droits miniers, réels et immobiliers tenu par le Ministère de l'Énergie et des Ressources naturelles et connu et désigné comme étant la fiche immobilière établie sous le numéro d'ordre 97-A-1 505 au Registre des droits réels d'exploitation de ressources de l'État, pour la circonscription foncière de Saguenay. Cet immeuble correspond en tout à celui qui a justifié l'établissement de ladite fiche immobilière.

Le claim minier portant le numéro CDC2082952 inscrit au Registre public des droits miniers, réels et immobiliers tenu par le Ministère de l'Énergie et des Ressources naturelles et connu et désigné comme étant la fiche immobilière établie sous le numéro d'ordre 97-A-1 506 au Registre des droits réels d'exploitation de ressources de l'État, pour la circonscription foncière de Saguenay. Cet immeuble correspond en tout à celui qui a justifié l'établissement de ladite fiche immobilière.

Le claim minier portant le numéro CDC2082953 inscrit au Registre public des droits miniers, réels et immobiliers tenu par le Ministère de l'Énergie et des Ressources naturelles et connu et désigné comme étant la fiche immobilière établie sous le numéro d'ordre 97-A-1 507 au Registre des droits réels d'exploitation de ressources de l'État, pour la circonscription foncière de Saguenay. Cet immeuble correspond en tout à celui qui a justifié l'établissement de ladite fiche immobilière.

Le claim minier portant le numéro CDC2082954 inscrit au Registre public des droits miniers, réels et immobiliers tenu par le Ministère de l'Énergie et des Ressources naturelles et connu et désigné comme étant la fiche immobilière établie sous le numéro d'ordre 97-A-1 508 au Registre des droits réels d'exploitation de ressources de l'État, pour la circonscription foncière de Saguenay. Cet immeuble correspond en tout à celui qui a justifié l'établissement de ladite fiche immobilière.

Le claim minier portant le numéro CDC2082955 inscrit au Registre public des droits miniers, réels et immobiliers tenu par le Ministère de l'Énergie et des Ressources naturelles et connu et désigné comme étant la fiche immobilière établie sous le numéro d'ordre 97-A-1 509 au Registre des droits réels d'exploitation de ressources de l'État, pour la circonscription foncière de Saguenay. Cet immeuble correspond en tout à celui qui a justifié l'établissement de ladite fiche immobilière.

Le claim minier portant le numéro CDC2082956 inscrit au Registre public des droits miniers, réels et immobiliers tenu par le Ministère de l'Énergie et des Ressources naturelles et connu et désigné comme étant la fiche immobilière établie sous le numéro d'ordre 97-A-1 510 au Registre des droits réels d'exploitation de ressources de l'État, pour la circonscription foncière de Saguenay. Cet immeuble correspond en tout à celui qui a justifié l'établissement de ladite fiche immobilière.

Le claim minier portant le numéro CDC2082957 inscrit au Registre public des droits miniers, réels et immobiliers tenu par le Ministère de l'Énergie et des Ressources naturelles et connu et désigné comme étant la fiche immobilière établie sous le numéro d'ordre 97-A-1 511 au Registre des droits réels d'exploitation de ressources de l'État, pour la circonscription foncière de Saguenay. Cet immeuble correspond en tout à celui qui a justifié l'établissement de ladite fiche immobilière.

Le claim minier portant le numéro CDC2082958 inscrit au Registre public des droits miniers, réels et immobiliers tenu par le Ministère de l'Énergie et des Ressources naturelles et connu et désigné comme étant la fiche immobilière établie sous le numéro d'ordre 97-A-1 512 au Registre des droits réels d'exploitation de ressources de l'État, pour la circonscription foncière de Saguenay. Cet immeuble correspond en tout à celui qui a justifié l'établissement de ladite fiche immobilière.

Le claim minier portant le numéro CDC2082959 inscrit au Registre public des droits miniers, réels et immobiliers tenu par le Ministère de l'Énergie et des Ressources naturelles et connu et désigné comme étant la fiche immobilière établie sous le numéro d'ordre 97-A-1 513 au Registre des droits réels d'exploitation de ressources de l'État, pour la circonscription foncière de Saguenay. Cet immeuble correspond en tout à celui qui a justifié l'établissement de ladite fiche immobilière.

Le claim minier portant le numéro CDC2082960 inscrit au Registre public des droits miniers, réels et immobiliers tenu par le Ministère de l'Énergie et des Ressources naturelles et connu et désigné comme étant la fiche immobilière établie sous le numéro d'ordre 97-A-1 514 au Registre des droits réels d'exploitation de ressources de l'État, pour la circonscription foncière de Saguenay. Cet immeuble correspond en tout à celui qui a justifié l'établissement de ladite fiche immobilière.

Le claim minier portant le numéro CDC2082961 inscrit au Registre public des droits miniers, réels et immobiliers tenu par le Ministère de l'Énergie et des Ressources naturelles et connu et désigné

comme étant la fiche immobilière établie sous le numéro d'ordre 97-A-1 515 au Registre des droits réels d'exploitation de ressources de l'État, pour la circonscription foncière de Saguenay. Cet immeuble correspond en tout à celui qui a justifié l'établissement de ladite fiche immobilière.

Le claim minier portant le numéro CDC2082962 inscrit au Registre public des droits miniers, réels et immobiliers tenu par le Ministère de l'Énergie et des Ressources naturelles et connu et désigné comme étant la fiche immobilière établie sous le numéro d'ordre 97-A-1 516 au Registre des droits réels d'exploitation de ressources de l'État, pour la circonscription foncière de Saguenay. Cet immeuble correspond en tout à celui qui a justifié l'établissement de ladite fiche immobilière.

Le claim minier portant le numéro CDC2082963 inscrit au Registre public des droits miniers, réels et immobiliers tenu par le Ministère de l'Énergie et des Ressources naturelles et connu et désigné comme étant la fiche immobilière établie sous le numéro d'ordre 97-A-1 517 au Registre des droits réels d'exploitation de ressources de l'État, pour la circonscription foncière de Saguenay. Cet immeuble correspond en tout à celui qui a justifié l'établissement de ladite fiche immobilière.

Le claim minier portant le numéro CDC2082964 inscrit au Registre public des droits miniers, réels et immobiliers tenu par le Ministère de l'Énergie et des Ressources naturelles et connu et désigné comme étant la fiche immobilière établie sous le numéro d'ordre 97-A-1 518 au Registre des droits réels d'exploitation de ressources de l'État, pour la circonscription foncière de Saguenay. Cet immeuble correspond en tout à celui qui a justifié l'établissement de ladite fiche immobilière.

Le claim minier portant le numéro CDC2082965 inscrit au Registre public des droits miniers, réels et immobiliers tenu par le Ministère de l'Énergie et des Ressources naturelles et connu et désigné comme étant la fiche immobilière établie sous le numéro d'ordre 97-A-1 519 au Registre des droits réels d'exploitation de ressources de l'État, pour la circonscription foncière de Saguenay. Cet immeuble correspond en tout à celui qui a justifié l'établissement de ladite fiche immobilière.

Le claim minier portant le numéro CDC2082966 inscrit au Registre public des droits miniers, réels et immobiliers tenu par le Ministère de l'Énergie et des Ressources naturelles et connu et désigné comme étant la fiche immobilière établie sous le numéro d'ordre 97-A-1 520 au Registre des droits réels d'exploitation de ressources de l'État, pour la circonscription foncière de Saguenay. Cet

immeuble correspond en tout à celui qui a justifié l'établissement de ladite fiche immobilière.

Le claim minier portant le numéro CDC2082967 inscrit au Registre public des droits miniers, réels et immobiliers tenu par le Ministère de l'Énergie et des Ressources naturelles et connu et désigné comme étant la fiche immobilière établie sous le numéro d'ordre 97-A-1 521 au Registre des droits réels d'exploitation de ressources de l'État, pour la circonscription foncière de Saguenay. Cet immeuble correspond en tout à celui qui a justifié l'établissement de ladite fiche immobilière.

Le claim minier portant le numéro CDC2082968 inscrit au Registre public des droits miniers, réels et immobiliers tenu par le Ministère de l'Énergie et des Ressources naturelles et connu et désigné comme étant la fiche immobilière établie sous le numéro d'ordre 97-A-1 522 au Registre des droits réels d'exploitation de ressources de l'État, pour la circonscription foncière de Saguenay. Cet immeuble correspond en tout à celui qui a justifié l'établissement de ladite fiche immobilière.

Le claim minier portant le numéro CDC2082969 inscrit au Registre public des droits miniers, réels et immobiliers tenu par le Ministère de l'Énergie et des Ressources naturelles et connu et désigné comme étant la fiche immobilière établie sous le numéro d'ordre 97-A-1 523 au Registre des droits réels d'exploitation de ressources de l'État, pour la circonscription foncière de Saguenay. Cet immeuble correspond en tout à celui qui a justifié l'établissement de ladite fiche immobilière.

Le claim minier portant le numéro CDC2082971 inscrit au Registre public des droits miniers, réels et immobiliers tenu par le Ministère de l'Énergie et des Ressources naturelles et connu et désigné comme étant la fiche immobilière établie sous le numéro d'ordre 97-A-1 524 au Registre des droits réels d'exploitation de ressources de l'État, pour la circonscription foncière de Saguenay. Cet immeuble correspond en tout à celui qui a justifié l'établissement de ladite fiche immobilière.

Le claim minier portant le numéro CDC2082972 inscrit au Registre public des droits miniers, réels et immobiliers tenu par le Ministère de l'Énergie et des Ressources naturelles et connu et désigné comme étant la fiche immobilière établie sous le numéro d'ordre 97-A-1 525 au Registre des droits réels d'exploitation de ressources de l'État, pour la circonscription foncière de Saguenay. Cet immeuble correspond en tout à celui qui a justifié l'établissement de ladite fiche immobilière.

Le claim minier portant le numéro CDC2082973 inscrit au Registre public des droits miniers, réels et immobiliers tenu par le Ministère de l'Énergie et des Ressources naturelles et connu et désigné comme étant la fiche immobilière établie sous le numéro d'ordre 97-A-1 526 au Registre des droits réels d'exploitation de ressources de l'État, pour la circonscription foncière de Saguenay. Cet immeuble correspond en tout à celui qui a justifié l'établissement de ladite fiche immobilière.

Le claim minier portant le numéro CDC2082974 inscrit au Registre public des droits miniers, réels et immobiliers tenu par le Ministère de l'Énergie et des Ressources naturelles et connu et désigné comme étant la fiche immobilière établie sous le numéro d'ordre 97-A-1 527 au Registre des droits réels d'exploitation de ressources de l'État, pour la circonscription foncière de Saguenay. Cet immeuble correspond en tout à celui qui a justifié l'établissement de ladite fiche immobilière.

Le claim minier portant le numéro CDC2082975 inscrit au Registre public des droits miniers, réels et immobiliers tenu par le Ministère de l'Énergie et des Ressources naturelles et connu et désigné comme étant la fiche immobilière établie sous le numéro d'ordre 97-A-1 528 au Registre des droits réels d'exploitation de ressources de l'État, pour la circonscription foncière de Saguenay. Cet immeuble correspond en tout à celui qui a justifié l'établissement de ladite fiche immobilière.

Le claim minier portant le numéro CDC2082976 inscrit au Registre public des droits miniers, réels et immobiliers tenu par le Ministère de l'Énergie et des Ressources naturelles et connu et désigné comme étant la fiche immobilière établie sous le numéro d'ordre 97-A-1 529 au Registre des droits réels d'exploitation de ressources de l'État, pour la circonscription foncière de Saguenay. Cet immeuble correspond en tout à celui qui a justifié l'établissement de ladite fiche immobilière.

Le claim minier portant le numéro CDC2082977 inscrit au Registre public des droits miniers, réels et immobiliers tenu par le Ministère de l'Énergie et des Ressources naturelles et connu et désigné comme étant la fiche immobilière établie sous le numéro d'ordre 97-A-1 530 au Registre des droits réels d'exploitation de ressources de l'État, pour la circonscription foncière de Saguenay. Cet immeuble correspond en tout à celui qui a justifié l'établissement de ladite fiche immobilière.

Le claim minier portant le numéro CDC2082978 inscrit au Registre public des droits miniers, réels et immobiliers tenu par le Ministère de l'Énergie et des Ressources naturelles et connu et désigné comme étant la fiche immobilière établie sous le numéro d'ordre

97-A-1 531 au Registre des droits réels d'exploitation de ressources de l'État, pour la circonscription foncière de Saguenay. Cet immeuble correspond en tout à celui qui a justifié l'établissement de ladite fiche immobilière.

Le claim minier portant le numéro CDC2082979 inscrit au Registre public des droits miniers, réels et immobiliers tenu par le Ministère de l'Énergie et des Ressources naturelles et connu et désigné comme étant la fiche immobilière établie sous le numéro d'ordre 97-A-1 532 au Registre des droits réels d'exploitation de ressources de l'État, pour la circonscription foncière de Saguenay. Cet immeuble correspond en tout à celui qui a justifié l'établissement de ladite fiche immobilière.

Le claim minier portant le numéro CDC2082980 inscrit au Registre public des droits miniers, réels et immobiliers tenu par le Ministère de l'Énergie et des Ressources naturelles et connu et désigné comme étant la fiche immobilière établie sous le numéro d'ordre 97-A-1 533 au Registre des droits réels d'exploitation de ressources de l'État, pour la circonscription foncière de Saguenay. Cet immeuble correspond en tout à celui qui a justifié l'établissement de ladite fiche immobilière.

Le claim minier portant le numéro CDC2082981 inscrit au Registre public des droits miniers, réels et immobiliers tenu par le Ministère de l'Énergie et des Ressources naturelles et connu et désigné comme étant la fiche immobilière établie sous le numéro d'ordre 97-A-1 534 au Registre des droits réels d'exploitation de ressources de l'État, pour la circonscription foncière de Saguenay. Cet immeuble correspond en tout à celui qui a justifié l'établissement de ladite fiche immobilière.

Le claim minier portant le numéro CDC2177003 inscrit au Registre public des droits miniers, réels et immobiliers tenu par le Ministère de l'Énergie et des Ressources naturelles et connu et désigné comme étant la fiche immobilière établie sous le numéro d'ordre 97-A-1 538 au Registre des droits réels d'exploitation de ressources de l'État, pour la circonscription foncière de Saguenay. Cet immeuble correspond en tout à celui qui a justifié l'établissement de ladite fiche immobilière.

Le claim minier portant le numéro CDC2183070 inscrit au Registre public des droits miniers, réels et immobiliers tenu par le Ministère de l'Énergie et des Ressources naturelles et connu et désigné comme étant la fiche immobilière établie sous le numéro d'ordre 97-A-1 539 au Registre des droits réels d'exploitation de ressources de l'État, pour la circonscription foncière de Saguenay. Cet immeuble correspond en tout à celui qui a justifié l'établissement de ladite fiche immobilière.

Le claim minier portant le numéro CDC2188096 inscrit au Registre public des droits miniers, réels et immobiliers tenu par le Ministère de l'Énergie et des Ressources naturelles et connu et désigné comme étant la fiche immobilière établie sous le numéro d'ordre 97-A-1 540 au Registre des droits réels d'exploitation de ressources de l'État, pour la circonscription foncière de Saguenay. Cet immeuble correspond en tout à celui qui a justifié l'établissement de ladite fiche immobilière.

CLAIMS MINIERS POUR LESQUELS AUCUNE FICHE IMMOBILIÈRE ÉTABLIE SOUS UN NUMÉRO D'ORDRE N'A ÉTÉ OUVERTE AU REGISTRE DES DROITS RÉELS D'EXPLOITATION DE RESSOURCES DE L'ÉTAT :

Le claim minier s'exerçant et situé en la Ville de Fermont, circonscription foncière de Saguenay, portant le numéro CDC98977 inscrit au Registre public des droits miniers, réels et immobiliers tenu par le Ministère de l'Énergie et des Ressources naturelles au nom de BLOOM LAKE GENERAL PARTNER LIMITED, à titre et en sa qualité de « général partner » de THE BLOOM LAKE IRON ORE MINE LIMITED PARTNERSHIP pour lequel aucune fiche immobilière établie sous un numéro d'ordre n'a été ouverte au Registre des droits réels d'exploitation de ressources de l'État.

Le claim minier s'exerçant et situé en la Ville de Fermont, circonscription foncière de Saguenay, portant le numéro CDC98978 inscrit au Registre public des droits miniers, réels et immobiliers tenu par le Ministère de l'Énergie et des Ressources naturelles au nom de BLOOM LAKE GENERAL PARTNER LIMITED, à titre et en sa qualité de « general partner » de THE BLOOM LAKE IRON ORE MINE LIMITED PARTNERSHIP pour lequel aucune fiche immobilière établie sous un numéro d'ordre n'a été ouverte au Registre des droits réels d'exploitation de ressources de l'État.

Le claim minier s'exerçant et situé en la Ville de Fermont, circonscription foncière de Saguenay, portant le numéro CDC98986 inscrit au Registre public des droits miniers, réels et immobiliers tenu par le Ministère de l'Énergie et des Ressources naturelles au nom de BLOOM LAKE GENERAL PARTNER LIMITED, à titre et en sa qualité de « general partner » de THE BLOOM LAKE IRON ORE MINE LIMITED PARTNERSHIP pour lequel aucune fiche immobilière établie sous un numéro d'ordre n'a été ouverte au Registre des droits réels d'exploitation de ressources de l'État.

Le claim minier s'exerçant et situé en la Ville de Fermont, circonscription foncière de Saguenay, portant le numéro CDC98994 inscrit au Registre public des droits miniers, réels et immobiliers tenu

par le Ministère de l'Énergie et des Ressources naturelles au nom de BLOOM LAKE GENERAL PARTNER LIMITED, à titre et en sa qualité de « general partner » de THE BLOOM LAKE IRON ORE MINE LIMITED PARTNERSHIP pour lequel aucune fiche immobilière établie sous un numéro d'ordre n'a été ouverte au Registre des droits réels d'exploitation de ressources de l'État.

Le claim minier s'exerçant et situé en la Ville de Fermont, circonscription foncière de Saguenay, portant le numéro CDC98995 inscrit au Registre public des droits miniers, réels et immobiliers tenu par le Ministère de l'Énergie et des Ressources naturelles au nom de BLOOM LAKE GENERAL PARTNER LIMITED, à titre et en sa qualité de « general partner » de THE BLOOM LAKE IRON ORE MINE LIMITED PARTNERSHIP pour lequel aucune fiche immobilière établie sous un numéro d'ordre n'a été ouverte au Registre des droits réels d'exploitation de ressources de l'État.

Le claim minier s'exerçant et situé en la Ville de Fermont, circonscription foncière de Saguenay, portant le numéro CDC99884 inscrit au Registre public des droits miniers, réels et immobiliers tenu par le Ministère de l'Énergie et des Ressources naturelles au nom de BLOOM LAKE GENERAL PARTNER LIMITED, à titre et en sa qualité de « general partner » de THE BLOOM LAKE IRON ORE MINE LIMITED PARTNERSHIP pour lequel aucune fiche immobilière établie sous un numéro d'ordre n'a été ouverte au Registre des droits réels d'exploitation de ressources de l'État.

Le claim minier s'exerçant et situé en la Ville de Fermont, circonscription foncière de Saguenay, portant le numéro CDC99885 inscrit au Registre public des droits miniers, réels et immobiliers tenu par le Ministère de l'Énergie et des Ressources naturelles au nom de BLOOM LAKE GENERAL PARTNER LIMITED, à titre et en sa qualité de « general partner » de THE BLOOM LAKE IRON ORE MINE LIMITED PARTNERSHIP pour lequel aucune fiche immobilière établie sous un numéro d'ordre n'a été ouverte au Registre des droits réels d'exploitation de ressources de l'État.

Le claim minier s'exerçant et situé en la Ville de Fermont, circonscription foncière de Saguenay, portant le numéro CDC99886 inscrit au Registre public des droits miniers, réels et immobiliers tenu par le Ministère de l'Énergie et des Ressources naturelles au nom de BLOOM LAKE GENERAL PARTNER LIMITED, à titre et en sa qualité de « general partner » de THE BLOOM LAKE IRON ORE MINE LIMITED PARTNERSHIP pour lequel aucune fiche immobilière établie sous un numéro d'ordre n'a été ouverte au Registre des droits réels d'exploitation de ressources de l'État.

Le claim minier s'exerçant et situé en la Ville de Fermont, circonscription foncière de Saguenay, portant le numéro CDC99887

inscrit au Registre public des droits miniers, réels et immobiliers tenu par le Ministère de l'Énergie et des Ressources naturelles au nom de BLOOM LAKE GENERAL PARTNER LIMITED, à titre et en sa qualité de « general partner » de THE BLOOM LAKE IRON ORE MINE LIMITED PARTNERSHIP pour lequel aucune fiche immobilière établie sous un numéro d'ordre n'a été ouverte au Registre des droits réels d'exploitation de ressources de l'État.

Le claim minier s'exerçant et situé en la Ville de Fermont, circonscription foncière de Saguenay, portant le numéro CDC99888 inscrit au Registre public des droits miniers, réels et immobiliers tenu par le Ministère de l'Énergie et des Ressources naturelles au nom de BLOOM LAKE GENERAL PARTNER LIMITED, à titre et en sa qualité de « general partner » de THE BLOOM LAKE IRON ORE MINE LIMITED PARTNERSHIP pour lequel aucune fiche immobilière établie sous un numéro d'ordre n'a été ouverte au Registre des droits réels d'exploitation de ressources de l'État.

Le claim minier s'exerçant et situé en la Ville de Fermont, circonscription foncière de Saguenay, portant le numéro CDC99889 inscrit au Registre public des droits miniers, réels et immobiliers tenu par le Ministère de l'Énergie et des Ressources naturelles au nom de BLOOM LAKE GENERAL PARTNER LIMITED, à titre et en sa qualité de « general partner » de THE BLOOM LAKE IRON ORE MINE LIMITED PARTNERSHIP pour lequel aucune fiche immobilière établie sous un numéro d'ordre n'a été ouverte au Registre des droits réels d'exploitation de ressources de l'État.

Le claim minier s'exerçant et situé en la Ville de Fermont, circonscription foncière de Saguenay, portant le numéro CDC99890 inscrit au Registre public des droits miniers, réels et immobiliers tenu par le Ministère de l'Énergie et des Ressources naturelles au nom de BLOOM LAKE GENERAL PARTNER LIMITED, à titre et en sa qualité de « general partner » de THE BLOOM LAKE IRON ORE MINE LIMITED PARTNERSHIP pour lequel aucune fiche immobilière établie sous un numéro d'ordre n'a été ouverte au Registre des droits réels d'exploitation de ressources de l'État.

Le claim minier s'exerçant et situé en la Ville de Fermont, circonscription foncière de Saguenay, portant le numéro CDC99891 inscrit au Registre public des droits miniers, réels et immobiliers tenu par le Ministère de l'Énergie et des Ressources naturelles au nom de BLOOM LAKE GENERAL PARTNER LIMITED, à titre et en sa qualité de « general partner » de THE BLOOM LAKE IRON ORE MINE LIMITED PARTNERSHIP pour lequel aucune fiche immobilière établie sous un numéro d'ordre n'a été ouverte au Registre des droits réels d'exploitation de ressources de l'État.

Le claim minier s'exerçant et situé en la Ville de Fermont, circonscription foncière de Saguenay, portant le numéro CDC99892 inscrit au Registre public des droits miniers, réels et immobiliers tenu par le Ministère de l'Énergie et des Ressources naturelles au nom de BLOOM LAKE GENERAL PARTNER LIMITED, à titre et en sa qualité de « general partner » de THE BLOOM LAKE IRON ORE MINE LIMITED PARTNERSHIP pour lequel aucune fiche immobilière établie sous un numéro d'ordre n'a été ouverte au Registre des droits réels d'exploitation de ressources de l'État.

Le claim minier s'exerçant et situé en la Ville de Fermont, circonscription foncière de Saguenay, portant le numéro CDC99896 inscrit au Registre public des droits miniers, réels et immobiliers tenu par le Ministère de l'Énergie et des Ressources naturelles au nom de BLOOM LAKE GENERAL PARTNER LIMITED, à titre et en sa qualité de « general partner » de THE BLOOM LAKE IRON ORE MINE LIMITED PARTNERSHIP pour lequel aucune fiche immobilière établie sous un numéro d'ordre n'a été ouverte au Registre des droits réels d'exploitation de ressources de l'État.

Le claim minier s'exerçant et situé en la Ville de Fermont, circonscription foncière de Saguenay, portant le numéro CDC99897 inscrit au Registre public des droits miniers, réels et immobiliers tenu par le Ministère de l'Énergie et des Ressources naturelles au nom de BLOOM LAKE GENERAL PARTNER LIMITED, à titre et en sa qualité de « general partner » de THE BLOOM LAKE IRON ORE MINE LIMITED PARTNERSHIP pour lequel aucune fiche immobilière établie sous un numéro d'ordre n'a été ouverte au Registre des droits réels d'exploitation de ressources de l'État.

Le claim minier s'exerçant et situé en la Ville de Fermont, circonscription foncière de Saguenay, portant le numéro CDC99898 inscrit au Registre public des droits miniers, réels et immobiliers tenu par le Ministère de l'Énergie et des Ressources naturelles au nom de BLOOM LAKE GENERAL PARTNER LIMITED, à titre et en sa qualité de « general partner » de THE BLOOM LAKE IRON ORE MINE LIMITED PARTNERSHIP pour lequel aucune fiche immobilière établie sous un numéro d'ordre n'a été ouverte au Registre des droits réels d'exploitation de ressources de l'État.

Le claim minier s'exerçant et situé en la Ville de Fermont, circonscription foncière de Saguenay, portant le numéro CDC99904 inscrit au Registre public des droits miniers, réels et immobiliers tenu par le Ministère de l'Énergie et des Ressources naturelles au nom de BLOOM LAKE GENERAL PARTNER LIMITED, à titre et en sa qualité de « general partner » de THE BLOOM LAKE IRON ORE MINE LIMITED PARTNERSHIP pour lequel aucune fiche immobilière établie sous un numéro d'ordre n'a été ouverte au Registre des droits réels d'exploitation de ressources de l'État.

Le claim minier s'exerçant et situé en la Ville de Fermont, circonscription foncière de Saguenay, portant le numéro CDC99905 inscrit au Registre public des droits miniers, réels et immobiliers tenu par le Ministère de l'Énergie et des Ressources naturelles au nom de BLOOM LAKE GENERAL PARTNER LIMITED, à titre et en sa qualité de « general partner » de THE BLOOM LAKE IRON ORE MINE LIMITED PARTNERSHIP pour lequel aucune fiche immobilière établie sous un numéro d'ordre n'a été ouverte au Registre des droits réels d'exploitation de ressources de l'État.

Le claim minier s'exerçant et situé dans le Territoire non-organisé de Rivière-Mouchalagane, circonscription foncière de Saguenay, portant le numéro CDC99936 inscrit au Registre public des droits miniers, réels et immobiliers tenu par le Ministère de l'Énergie et des Ressources naturelles au nom de BLOOM LAKE GENERAL PARTNER LIMITED, à titre et en sa qualité de « general partner » de THE BLOOM LAKE IRON ORE MINE LIMITED PARTNERSHIP pour lequel aucune fiche immobilière établie sous un numéro d'ordre n'a été ouverte au Registre des droits réels d'exploitation de ressources de l'État.

Le claim minier s'exerçant et situé dans le Territoire non-organisé de Rivière-Mouchalagane, circonscription foncière de Saguenay, portant le numéro CDC99937 inscrit au Registre public des droits miniers, réels et immobiliers tenu par le Ministère de l'Énergie et des Ressources naturelles au nom de BLOOM LAKE GENERAL PARTNER LIMITED, à titre et en sa qualité de « general partner » de THE BLOOM LAKE IRON ORE MINE LIMITED PARTNERSHIP pour lequel aucune fiche immobilière établie sous un numéro d'ordre n'a été ouverte au Registre des droits réels d'exploitation de ressources de l'État.

Le claim minier s'exerçant et situé dans le Territoire non-organisé de Rivière-Mouchalagane, circonscription foncière de Saguenay, portant le numéro CDC99938 inscrit au Registre public des droits miniers, réels et immobiliers tenu par le Ministère de l'Énergie et des Ressources naturelles au nom de BLOOM LAKE GENERAL PARTNER LIMITED, à titre et en sa qualité de « general partner » de THE BLOOM LAKE IRON ORE MINE LIMITED PARTNERSHIP pour lequel aucune fiche immobilière établie sous un numéro d'ordre n'a été ouverte au Registre des droits réels d'exploitation de ressources de l'État.

Le claim minier s'exerçant et situé dans le Territoire non-organisé de Rivière-Mouchalagane, circonscription foncière de Saguenay, portant le numéro CDC99939 inscrit au Registre public des droits miniers, réels et immobiliers tenu par le Ministère de l'Énergie et des Ressources naturelles au nom de BLOOM LAKE GENERAL

PARTNER LIMITED, à titre et en sa qualité de « general partner » de THE BLOOM LAKE IRON ORE MINE LIMITED PARTNERSHIP pour lequel aucune fiche immobilière établie sous un numéro d'ordre n'a été ouverte au Registre des droits réels d'exploitation de ressources de l'État.

Le claim minier s'exerçant et situé en la Ville de Fermont, circonscription foncière de Saguenay, portant le numéro CDC99951 inscrit au Registre public des droits miniers, réels et immobiliers tenu par le Ministère de l'Énergie et des Ressources naturelles au nom de BLOOM LAKE GENERAL PARTNER LIMITED, à titre et en sa qualité de « general partner » de THE BLOOM LAKE IRON ORE MINE LIMITED PARTNERSHIP pour lequel aucune fiche immobilière établie sous un numéro d'ordre n'a été ouverte au Registre des droits réels d'exploitation de ressources de l'État.

Le claim minier s'exerçant et situé en la Ville de Fermont, circonscription foncière de Saguenay, portant le numéro CDC99952 inscrit au Registre public des droits miniers, réels et immobiliers tenu par le Ministère de l'Énergie et des Ressources naturelles au nom de BLOOM LAKE GENERAL PARTNER LIMITED, à titre et en sa qualité de « general partner » de THE BLOOM LAKE IRON ORE MINE LIMITED PARTNERSHIP pour lequel aucune fiche immobilière établie sous un numéro d'ordre n'a été ouverte au Registre des droits réels d'exploitation de ressources de l'État.

Le claim minier s'exerçant et situé en la Ville de Fermont, circonscription foncière de Saguenay, portant le numéro CDC99953 inscrit au Registre public des droits miniers, réels et immobiliers tenu par le Ministère de l'Énergie et des Ressources naturelles au nom de BLOOM LAKE GENERAL PARTNER LIMITED, à titre et en sa qualité de « general partner » de THE BLOOM LAKE IRON ORE MINE LIMITED PARTNERSHIP pour lequel aucune fiche immobilière établie sous un numéro d'ordre n'a été ouverte au Registre des droits réels d'exploitation de ressources de l'État.

Le claim minier s'exerçant et situé en la Ville de Fermont, circonscription foncière de Saguenay, portant le numéro CDC99954 inscrit au Registre public des droits miniers, réels et immobiliers tenu par le Ministère de l'Énergie et des Ressources naturelles au nom de BLOOM LAKE GENERAL PARTNER LIMITED, à titre et en sa qualité de « general partner » de THE BLOOM LAKE IRON ORE MINE LIMITED PARTNERSHIP pour lequel aucune fiche immobilière établie sous un numéro d'ordre n'a été ouverte au Registre des droits réels d'exploitation de ressources de l'État.

Le claim minier s'exerçant et situé en la Ville de Fermont, circonscription foncière de Saguenay, portant le numéro CDC99956 inscrit au Registre public des droits miniers, réels et immobiliers tenu

par le Ministère de l'Énergie et des Ressources naturelles au nom de BLOOM LAKE GENERAL PARTNER LIMITED, à titre et en sa qualité de « general partner » de THE BLOOM LAKE IRON ORE MINE LIMITED PARTNERSHIP pour lequel aucune fiche immobilière établie sous un numéro d'ordre n'a été ouverte au Registre des droits réels d'exploitation de ressources de l'État.

Le claim minier s'exerçant et situé en la Ville de Fermont, circonscription foncière de Saguenay, portant le numéro CDC99957 inscrit au Registre public des droits miniers, réels et immobiliers tenu par le Ministère de l'Énergie et des Ressources naturelles au nom de BLOOM LAKE GENERAL PARTNER LIMITED, à titre et en sa qualité de « general partner » de THE BLOOM LAKE IRON ORE MINE LIMITED PARTNERSHIP pour lequel aucune fiche immobilière établie sous un numéro d'ordre n'a été ouverte au Registre des droits réels d'exploitation de ressources de l'État.

Le claim minier s'exerçant et situé dans le Territoire non-organisé de Rivière-Mouchalagane, circonscription foncière de Saguenay, portant le numéro CDC99969 inscrit au Registre public des droits miniers, réels et immobiliers tenu par le Ministère de l'Énergie et des Ressources naturelles au nom de BLOOM LAKE GENERAL PARTNER LIMITED, à titre et en sa qualité de « general partner » de THE BLOOM LAKE IRON ORE MINE LIMITED PARTNERSHIP pour lequel aucune fiche immobilière établie sous un numéro d'ordre n'a été ouverte au Registre des droits réels d'exploitation de ressources de l'État.

Le claim minier s'exerçant et situé dans le Territoire non-organisé de Rivière-Mouchalagane, circonscription foncière de Saguenay, portant le numéro CDC99970 inscrit au Registre public des droits miniers, réels et immobiliers tenu par le Ministère de l'Énergie et des Ressources naturelles au nom de BLOOM LAKE GENERAL PARTNER LIMITED, à titre et en sa qualité de « general partner » de THE BLOOM LAKE IRON ORE MINE LIMITED PARTNERSHIP pour lequel aucune fiche immobilière établie sous un numéro d'ordre n'a été ouverte au Registre des droits réels d'exploitation de ressources de l'État.

Le claim minier s'exerçant et situé dans le Territoire non-organisé de Rivière-Mouchalagane, circonscription foncière de Saguenay, portant le numéro CDC99971 inscrit au Registre public des droits miniers, réels et immobiliers tenu par le Ministère de l'Énergie et des Ressources naturelles au nom de BLOOM LAKE GENERAL PARTNER LIMITED, à titre et en sa qualité de « general partner » de THE BLOOM LAKE IRON ORE MINE LIMITED PARTNERSHIP pour lequel aucune fiche immobilière établie sous un numéro d'ordre n'a été ouverte au Registre des droits réels d'exploitation de ressources de l'État.

Le claim minier s'exerçant et situé dans le Territoire non-organisé de Rivière-Mouchalagané, circonscription foncière de Saguenay, portant le numéro CDC99972 inscrit au Registre public des droits miniers, réels et immobiliers tenu par le Ministère de l'Énergie et des Ressources naturelles au nom de BLOOM LAKE GENERAL PARTNER LIMITED, à titre et en sa qualité de « general partner » de THE BLOOM LAKE IRON ORE MINE LIMITED PARTNERSHIP pour lequel aucune fiche immobilière établie sous un numéro d'ordre n'a été ouverte au Registre des droits réels d'exploitation de ressources de l'État.

Le claim minier s'exerçant et situé en la Ville de Fermont et dans le Territoire non-organisé de Rivière-Mouchalagané, circonscription foncière de Saguenay, portant le numéro CDC2082925 inscrit au Registre public des droits miniers, réels et immobiliers tenu par le Ministère de l'Énergie et des Ressources naturelles au nom de BLOOM LAKE GENERAL PARTNER LIMITED, à titre et en sa qualité de « général partner » de THE BLOOM LAKE IRON ORE MINE LIMITED PARTNERSHIP pour lequel aucune fiche immobilière établie sous un numéro d'ordre n'a été ouverte au Registre des droits réels d'exploitation de ressources de l'État.

Le claim minier s'exerçant et situé en la Ville de Fermont, circonscription foncière de Saguenay, portant le numéro CDC2082970 inscrit au Registre public des droits miniers, réels et immobiliers tenu par le Ministère de l'Énergie et des Ressources naturelles au nom de BLOOM LAKE GENERAL PARTNER LIMITED, à titre et en sa qualité de « general partner » de THE BLOOM LAKE IRON ORE MINE LIMITED PARTNERSHIP pour lequel aucune fiche immobilière établie sous un numéro d'ordre n'a été ouverte au Registre des droits réels d'exploitation de ressources de l'État.

Le CONSTITUANT ET CRÉANCIER requière l'Officier de la publicité des droits de la circonscription foncière de Saguenay de publier le présent Avis d'hypothèque légale à l'index des noms pour les claims ci-dessus désignés pour lesquels aucune fiche immobilière établie sous un numéro d'ordre n'a été ouverte au Registre des droits réels d'exploitation de ressources de l'État, circonscription foncière de Saguenay.

DÉSIGNATION DU BIEN AU REGISTRE PUBLIC DES DROITS MINIERS, RÉELS ET IMMOBILIERS DU MINISTÈRE DE L'ÉNERGIE ET DES RESSOURCES NATURELLES :

Droit	Numéro
Bail Minier	BM877

Clain Minier	CDC98977
Clain Minier	CDC98978
Clain Minier	CDC98986
Clain Minier	CDC98994
Clain Minier	CDC98995
Clain Minier	CDC99884
Clain Minier	CDC99885
Clain Minier	CDC99886
Clain Minier	CDC99887
Clain Minier	CDC99888
Clain Minier	CDC99889
Clain Minier	CDC99890
Clain Minier	CDC99891
Clain Minier	CDC99892
Clain Minier	CDC99894
Clain Minier	CDC99895
Clain Minier	CDC99896
Clain Minier	CDC99897
Clain Minier	CDC99898
Clain Minier	CDC99902
Clain Minier	CDC99903
Clain Minier	CDC99904
Clain Minier	CDC99905
Clain Minier	CDC99910
Clain Minier	CDC99911
Clain Minier	CDC99918
Clain Minier	CDC99919
Clain Minier	CDC99935
Clain Minier	CDC99936
Clain Minier	CDC99937
Clain Minier	CDC99938
Clain Minier	CDC99939
Clain Minier	CDC99951
Clain Minier	CDC99952
Clain Minier	CDC99953
Clain Minier	CDC99954
Clain Minier	CDC99956
Clain Minier	CDC99957
Clain Minier	CDC99965
Clain Minier	CDC99966
Clain Minier	CDC99967
Clain Minier	CDC99968
Clain Minier	CDC99969
Clain Minier	CDC99970
Clain Minier	CDC99971
Clain Minier	CDC99972
Clain Minier	CDC1133844

Claim Minier	CDC1133845
Claim Minier	CDC1133846
Claim Minier	CDC1133847
Claim Minier	CDC2082920
Claim Minier	CDC2082921
Claim Minier	CDC2082922
Claim Minier	CDC2082923
Claim Minier	CDC2082925
Claim Minier	CDC2082926
Claim Minier	CDC2082927
Claim Minier	CDC2082928
Claim Minier	CDC2082929
Claim Minier	CDC2082930
Claim Minier	CDC2082931
Claim Minier	CDC2082932
Claim Minier	CDC2082933
Claim Minier	CDC2082934
Claim Minier	CDC2082935
Claim Minier	CDC2082936
Claim Minier	CDC2082937
Claim Minier	CDC2082938
Claim Minier	CDC2082939
Claim Minier	CDC2082940
Claim Minier	CDC2082941
Claim Minier	CDC2082942
Claim Minier	CDC2082943
Claim Minier	CDC2082944
Claim Minier	CDC2082945
Claim Minier	CDC2082946
Claim Minier	CDC2082947
Claim Minier	CDC2082948
Claim Minier	CDC2082949
Claim Minier	CDC2082950
Claim Minier	CDC2082951
Claim Minier	CDC2082952
Claim Minier	CDC2082953
Claim Minier	CDC2082954
Claim Minier	CDC2082955
Claim Minier	CDC2082956
Claim Minier	CDC2082957
Claim Minier	CDC2082958
Claim Minier	CDC2082959
Claim Minier	CDC2082960
Claim Minier	CDC2082961
Claim Minier	CDC2082962
Claim Minier	CDC2082963
Claim Minier	CDC2082964

Claim Minier	CDC2082965
Claim Minier	CDC2082966
Claim Minier	CDC2082967
Claim Minier	CDC2082968
Claim Minier	CDC2082969
Claim Minier	CDC2082970
Claim Minier	CDC2082971
Claim Minier	CDC2082972
Claim Minier	CDC2082973
Claim Minier	CDC2082974
Claim Minier	CDC2082975
Claim Minier	CDC2082976
Claim Minier	CDC2082977
Claim Minier	CDC2082978
Claim Minier	CDC2082979
Claim Minier	CDC2082980
Claim Minier	CDC2082981
Claim Minier	CDC2177003
Claim Minier	CDC2183070
Claim Minier	CDC2188096

Ci-avant et ci-après collectivement appelés « l'immeuble ».


5- QUALIFICATION DU DROIT :

- a) Le **CONSTITUANT ET CRÉANCIER** a conclu avec la **DÉBITRICE** un contrat de vente relativement à la fourniture de matériaux au bénéfice de l'immeuble ci-haut désigné d'une valeur évolutive dans le temps et dont une somme de **99 989,45 \$**, taxes incluses, mais excluant les intérêts et frais, demeure à ce jour impayée;
- b) Tous les matériaux ont été fournis, incorporés et ont procuré à l'immeuble ci-haut décrit une plus-value d'au moins **99 989,45 \$**;
- c) En date des présentes, les travaux de construction sur l'immeuble ci-haut désigné ne sont pas encore terminés ou, s'ils le sont, plus de trente (30) jours ne se sont pas écoulés depuis la date de fin des travaux, et;
- d) Le contrat de vente ci-haut désigné fut dûment dénoncé à la **PROPRIÉTAIRE INSCRITE** de l'immeuble ci-haut décrit avant le début des travaux ou n'avait pas à être dénoncé considérant le lien contractuel direct.

6- MONTANT DE LA CRÉANCE :

QUATRE-VINGT-DIX-NEUF MILLE NEUF CENT QUATRE-VINGT-NEUF DOLLARS ET QUARANTE-CINQ CENTS (99 989,45 \$) en capital, incluant les taxes applicables, mais EN SUS des intérêts applicables, EN SUS des frais d'inscription, de signification et de confection des présentes et EN SUS de tous les autres frais pouvant être réclamés en vertu de la Loi.

FAIT ET SIGNÉ À Montréal, ce 17 décembre 2014.



Me. Thomas Cliche, avocat
DUNTON RAINVILLE S.E.N.C.R.L.
Tour de la Bourse, 43^{ème} étage
800, Square Victoria, C.P. 303
Montréal (Québec) H4Z-1H1

POUR : WESCO DISTRIBUTION CANADA LP

DÉCLARATION D'ATTESTATION
(articles 2991 et 2993 C.c.Q.)

Je, soussignée, Me Vanessa Langlois, avocate, atteste que :

- 1- J'ai vérifié l'identité, la qualité et la capacité de la partie donnant l'Avis d'hypothèque légale signé ce jour à Montréal par Me Thomas Cliche pour WESCO DISTRIBUTION CANADA LP;
- 2- L'Avis d'hypothèque légale susdit traduit la volonté exprimée par le CONSTITUANT ET CRÉANCIER;
- 3- L'Avis d'hypothèque légale susdit est valide quant à sa forme;
- 4- Le contenu de l'Avis d'hypothèque légale susdit est exact, et;
- 5- Le titre du CONSTITUANT ET CRÉANCIER n'est pas publié.

ATTESTÉ À Montréal, ce 17 décembre 2014, par Me Vanessa Langlois, avocate dûment inscrite au Tableau de l'Ordre du Barreau du Québec, ayant son bureau et sa pratique au sein de l'étude *Dunton Rainville s.e.n.c.r.l.*, sise à la Tour de la Bourse, 43^{ème} étage, 800, Square Victoria, C.P. 303, Montréal, Québec, H4Z 1H1.



Me Vanessa Langlois, avocate

N°

WESCO DISTRIBUTION CANADA LP
Le Constituant et Créancier

c.

MINISTÈRE DE L'ÉNERGIE ET DES
RESSOURCES NATURELLES Propriétaire

et

BLOOM GENERAL PARTNER LIMITED
et
THE BLOOM LAKE IRON ORE MINE LIMITED
PARTNERSHIP QUÉBEC INC.
Propriétaire inscrite

AVIS D'HYPOTHÈQUE LÉGALE D'UNE PERSONNE
AVANT PARTICIPE À DES TRAVAUX DE
CONSTRUCTION ET/OU DE RÉNOVATION (ART. 2724,
2726 ET SUIV. C.C.O.)

**BUREAU DE LA PUBLICITÉ DES DROITS
DE LA CIRCONSCRIPTION FONCIÈRE DE
SAGUENAY**

RD 2151

N/D

Me Thomas Cliche

DUNTON RAINVILLE
ASSOCIÉS
FRANÇOIS & ASSOCIÉS

Tel: (813) 866-5713 Télécopier: 813-866-8868
500, Steeve Veinier, C2 202
Mauricie (Québec) H0Z 1H1
Téléphone: 813 866-5713 Télécopier: 813 866-8868
DUNTON RAINVILLE S.E.N.C.É.L.

Énergie et Ressources
naturelles

Québec 

ÉTAT CERTIFIÉ D'INSCRIPTION
DE DROIT
AU REGISTRE FONCIER DU QUÉBEC

*Je certifie que la réquisition présentée le 2014-12-19 à 10:26 a été inscrite au Livre
foncier de la circonscription foncière de Saguenay
sous le numéro 21 267 149.*

Identification de la réquisition

Mode de présentation :	Avis
Forme :	Sous seing privé
Nature générale :	Hypothèque légale (construction)
Nom des parties :	Créancier Débiteur
	WESCO DISTRIBUTION CANADA LP BLOOM LAKE GENERAL PARTNER LIMITED MINISTÈRE DE L'ÉNERGIE ET DES RESSOURCES NATURELLES et autres

Numéro inscription : 21 267 149

Circ. foncière : Saguenay

DHM de présentation : 2014-12-19 10:26

Registre des mentions

2014-12-19 ^{10:26}
heure-minute

21 267 439

AA 21 267 439

**AVIS D'HYPOTHÈQUE LÉGALE D'UNE PERSONNE
AYANT PARTICIPÉ À LA CONSTRUCTION OU
LA RÉNOVATION D'UN IMMEUBLE
(Arts. 2724 et suiv. ainsi que l'art. 3034 C.c.Q)**

DATE ET LIEU

Le dix-huit (18) décembre deux mille quatorze (2014), à Sept-Îles,
province de Québec.

NATURE DE L'AVIS

Avis d'hypothèque légale d'une personne ayant participé à la
construction ou à la rénovation d'un immeuble.

DÉSIGNATION DES PERSONNES VISÉES PAR L'AVIS

**MINISTÈRE DE L'ÉNERGIE ET DES RESSOURCES
NATURELLES**, dont le bureau de la sous-ministre est situé au
5700, 4^{ème} Avenue Ouest, bureau A 301, Ville de Québec,
province de Québec, G1H 6R1.

(ci-après le « Propriétaire »)

**THE BLOOM LAKE IRON ORE MINE LIMITED
PARTNERSHIP (NEQ 3365994436)**, société non constituée au
Québec, agissant et représentée par son commandité/ »general

partner » **BLOOM LAKE GENERAL PARTNER LIMITED**, ladite société ayant son domicile élu au 1155, rue University, bureau 508, Montréal, province de Québec, H3B 3A7, laquelle société agit et est également parfois représentée par son « manager » **CLIFFS QUEBEC IRON MINING LIMITED;**

ET

BLOOM LAKE GENERAL PARTNER LIMITED (NEQ 1165995169), à titre et en sa qualité de « general partner » de **THE BLOOM LAKE IRON ORE MINE LIMITED PARTNERSHIP** (NEQ 3365994436), ladite Bloom Lake General Partner Limited ayant été constituée en vertu de la *Loi sur les sociétés* par actions (Ontario), ayant son domicile élu au 1155, rue University, bureau 508, Montréal, province de Québec, H3B 3A7.

(ci-après collectivement et/ou individuellement désignées la « Débitrice » et/ou le « Locataire » et/ou « Propriétaire des droits miniers et d'exploitation »)

DÉSIGNATION DE LA PERSONNE DONNANT L'AVIS

Luc Dion, avocat, exerçant sa profession au sein de l'étude **BESNIER DION RONDEAU**, s.e.n.c., au 865, boulevard Laure, à Sept-Îles, province de Québec, G4R 1Y6, procureurs de la Créancière ci-après désignée.

DÉSIGNATION DE LA CRÉANCIÈRE ET BÉNÉFICIAIRE DE L'AVIS

3887952 CANADA INC, personne morale légalement constituée faisant affaires sous la dénomination sociale **ÉQUIPEMENTS NORDIQUES**, ayant son siège au 440, rue Holliday, C.P. 1200, Sept-Îles, province de Québec, G4R 4X6, district judiciaire de Mingan;

(ci-après la « Créancière »)

MONTANT DE LA CRÉANCE

Entre le 3 septembre 2014 et le 30 novembre 2014, la Créancière, à titre de contracteur général, a exécuté des travaux de construction en rapport avec des travaux de construction à être faits pour le compte de la Débitrice relativement à l'immeuble ci-après désigné pour une somme dont le total était, au moment de la conclusion de l'offre cadre, indéterminable.

Les travaux ont débutés le 3 septembre 2014 et ne sont toujours pas terminés en date des présentes.

En sa qualité de contracteur général, la Créancière a effectué des travaux et a rendu les services requis par la Débitrice.

Une hypothèque légale sur l'immeuble ci-après désigné est, par conséquent, acquise en faveur de la créancière en raison des services fournis, dont il reste un solde de 1 281 307,96\$ encore non-payé par la débitrice, plus les intérêts, honoraires et frais.

DÉSIGNATION DU BIEN

DÉSIGNATION

« Tous les droits, titres et intérêts de la Débitrice dans les lots ci-après mentionnés, ainsi que dans toutes les constructions, rénovations, restaurations, améliorations, réaménagement et additions érigés sur les immeubles connus et désignés comme étant les lots numéros **DEUX, TROIS, QUATRE, CINQ, SIX, SEPT et HUIT (2,3,4,5,6,7 et 8)** au cadastre officiel du Canton de Normanville, et le lot **NEUF (9)** au cadastre officiel du Canton de Lislois, tous dans la circonscription foncière de Saguenay.

Avec tous ce qui est ou sera incorporé attaché, réuni ou uni par accession à ces immeubles et qui est considéré être immeuble en vertu de la loi ».

DÉSIGNATION DE DROITS RÉELS D'EXPLOITATION DE RESSOURCES DE L'ÉTAT POUR LESQUELS DES FICHES IMMOBILIÈRES ONT ÉTÉ ÉTABLIES SOUS UN NUMÉRO D'ORDRE AU REGISTRE DES DROITS RÉELS D'EXPLOITATIONS DE RESSOURCES DE L'ÉTAT

Le Bail Minier Numéro 877 originellement consenti par le Gouvernement du Québec représenté par le Ministre des

Ressources naturelles et de la Faune en faveur de CONSOLIDATED THOMPSON IRON MINES LIMITED, exécuté sous seing privé, à Québec, le 14 avril 2009, sous le numéro BM877, publié au Bureau de la publicité des droits de la circonscription foncière de Saguenay sous le numéro 16 115 987, connu et désigné comme étant la fiche immobilière établie sous le numéro d'ordre 97-A-821 au Registre des droits réels d'exploitation de ressources de l'État, pour la circonscription foncière de Saguenay.

Cet immeuble correspond en tout à celui qui a justifié l'établissement de ladite fiche immobilière.

Avec tous les droits réels d'exploitation de ressources de l'État, incluant les constructions, rénovations, restaurations, améliorations, réaménagement et additions et incluant, notamment, les parcs à résidus miniers, les ateliers, usines et autres installations nécessaires à des activités minières érigés sur ledit immeuble, le cas échéant.

Aux termes d'un acte de transfert publié au Bureau de la publicité des droits de la circonscription foncière de Saguenay, le 28 juillet 2009, sous le numéro 16 414 644, CONSOLIDATED THOMPSON IRON MINES LIMITED a transféré ses droits dans et lui résultant du Bail Minier BM877, dans la fiche immobilière établie sous le numéro d'ordre 97-A-821 et dans lesdites constructions, structures et additions à BLOOM LAKE GENERAL PARTNER LIMITED à titre et en sa qualité de « *general partner* » de THE BLOOM LAKE IRON ORE MINE LIMITED PARTNERSHIP.

Le claim minier portant le numéro CDC99894 inscrit au Registre public des droits miniers, réels et immobiliers tenu par le Ministère de l'Énergie et des Ressources naturelles et connu et désigné comme étant la fiche immobilière établie sous le numéro d'ordre 97-A-1459 au Registre des droits réels d'exploitation de ressources de l'État, pour la circonscription foncière de Saguenay. Cet immeuble correspond en tout à celui qui a justifié

l'établissement de ladite fiche immobilière.

Le claim minier portant le numéro CDC99895 inscrit au Registre public des droits miniers, réels et immobiliers tenu par le Ministère de l'Énergie et des Ressources naturelles et connu et désigné comme étant la fiche immobilière établie sous le numéro d'ordre 97-A-1460 au Registre des droits réels d'exploitation de ressources de l'État, pour la circonscription foncière de Saguenay. Cet immeuble correspond en tout à celui qui a justifié l'établissement de ladite fiche immobilière.

Le claim minier portant le numéro CDC99902 inscrit au Registre public des droits miniers, réels et immobiliers tenu par le Ministère de l'Énergie et des Ressources naturelles et connu et désigné comme étant la fiche immobilière établie sous le numéro d'ordre 97-A-1461 au Registre des droits réels d'exploitation de ressources de l'État, pour la circonscription foncière de Saguenay. Cet immeuble correspond en tout à celui qui a justifié l'établissement de ladite fiche immobilière.

Le claim minier portant le numéro CDC99903 inscrit au Registre public des droits miniers, réels et immobiliers tenu par le Ministère de l'Énergie et des Ressources naturelles et connu et désigné comme étant la fiche immobilière établie sous le numéro d'ordre 97-A-1462 au Registre des droits réels d'exploitation de ressources de l'État, pour la circonscription foncière de Saguenay. Cet immeuble correspond en tout à celui qui a justifié l'établissement de ladite fiche immobilière.

Le claim minier portant le numéro CDC99910 inscrit au Registre public des droits miniers, réels et immobiliers tenu par le Ministère de l'Énergie et des Ressources naturelles et connu et désigné comme étant la fiche immobilière établie sous le numéro d'ordre 97-A-1463 au Registre des droits réels d'exploitation de ressources de l'État, pour la circonscription foncière de Saguenay. Cet immeuble correspond en tout à celui qui a justifié l'établissement de ladite fiche immobilière.

Le claim minier portant le numéro CDC99911 inscrit au Registre

public des droits miniers, réels et immobiliers tenu par le Ministère de l'Énergie et des Ressources naturelles et connu et désigné comme étant la fiche immobilière établie sous le numéro d'ordre 97-A-1464 au le Registre des droits réels d'exploitation de ressources de l'État, pour la circonscription foncière de Saguenay. Cet immeuble correspond en tout à celui qui a justifié l'établissement de ladite fiche immobilière.

Le claim minier portant le numéro CDC99918 inscrit au Registre public des droits miniers, réels et immobiliers tenu par le Ministère de l'Énergie et des Ressources naturelles et connu et désigné comme étant la fiche immobilière établie sous le numéro d'ordre 97-A-1487 au Registre des droits réels d'exploitation de ressources de l'État, pour la circonscription foncière de Saguenay. Cet immeuble correspond en tout à celui qui a justifié l'établissement de ladite fiche immobilière.

Le claim minier portant le numéro CDC99919 inscrit au Registre public des droits miniers, réels et immobiliers tenu par le Ministère de l'Énergie et des Ressources naturelles et connu et désigné comme étant la fiche immobilière établie sous le numéro d'ordre 97-A-1465 au Registre des droits réels d'exploitation de ressources de l'État, pour la circonscription foncière de Saguenay. Cet immeuble correspond en tout à celui qui a justifié l'établissement de ladite fiche immobilière.

Le claim minier portant le numéro CDC99935 inscrit au Registre public des droits miniers, réels et immobiliers tenu par le Ministère de l'Énergie et des Ressources naturelles et connu et désigné comme étant la fiche immobilière établie sous le numéro d'ordre 97-A-1466 au Registre des droits réels d'exploitation de ressources de l'État, pour la circonscription foncière de Saguenay. Cet immeuble correspond en tout à celui qui a justifié l'établissement de ladite fiche immobilière.

Le claim minier portant le numéro CDC99965 inscrit au Registre public des droits miniers, réels et immobiliers tenu par le Ministère de l'Énergie et des Ressources naturelles et connu et désigné comme étant la fiche immobilière établie sous le numéro d'ordre

97-A-1 467 au Registre des droits réels d'exploitation de ressources de l'État, pour la circonscription foncière de Saguenay. Cet immeuble correspond en tout à celui qui a justifié l'établissement de ladite fiche immobilière.

Le claim minier portant le numéro CDC99966 inscrit au Registre public des droits miniers, réels et immobiliers tenu par le Ministère de l'Énergie et des Ressources naturelles et connu et désigné comme étant la fiche immobilière établie sous le numéro d'ordre 97-A-1 468 au Registre des droits réels d'exploitation de ressources de l'État, pour la circonscription foncière de Saguenay. Cet immeuble correspond en tout à celui qui a justifié l'établissement de ladite fiche immobilière.

Le claim minier portant le numéro CDC99967 inscrit au Registre public des droits miniers, réels et immobiliers tenu par le Ministère de l'Énergie et des Ressources naturelles et connu et désigné comme étant la fiche immobilière établie sous le numéro d'ordre 97-A-1 469 au Registre des droits réels d'exploitation de ressources de l'État, pour la circonscription foncière de Saguenay. Cet immeuble correspond en tout à celui qui a justifié l'établissement de ladite fiche immobilière.

Le claim minier portant le numéro CDC99968 inscrit au Registre public des droits miniers, réels et immobiliers tenu par le Ministère de l'Énergie et des Ressources naturelles et connu et désigné comme étant la fiche immobilière établie sous le numéro d'ordre 97-A-1 470 au Registre des droits réels d'exploitation de ressources de l'État, pour la circonscription foncière de Saguenay. Cet immeuble correspond en tout à celui qui a justifié l'établissement de ladite fiche immobilière.

Le claim minier portant le numéro CDC1133844 inscrit au Registre public des droits miniers, réels et immobiliers tenu par le Ministère de l'Énergie et des Ressources naturelles et connu et désigné comme étant la fiche immobilière établie sous le numéro d'ordre 97-A-1 471 au Registre des droits réels d'exploitation de ressources de l'État, pour la circonscription foncière de Saguenay. Cet immeuble correspond en tout à celui qui a justifié

l'établissement de ladite fiche immobilière.

Le claim minier portant le numéro CDC1133845 inscrit au Registre public des droits miniers, réels et immobiliers tenu par le Ministère de l'Énergie et des Ressources naturelles et connu et désigné comme étant la fiche immobilière établie sous le numéro d'ordre 97-A-1472 au Registre des droits réels d'exploitation de ressources de l'État, pour la circonscription foncière de Saguenay. Cet immeuble correspond en tout à celui qui a justifié l'établissement de ladite fiche immobilière.

Le claim minier portant le numéro CDC1133846 inscrit au Registre public des droits miniers, réels et immobiliers tenu par le Ministère de l'Énergie et des Ressources naturelles et connu et désigné comme étant la fiche immobilière établie sous le numéro d'ordre 97-A-1473 au Registre des droits réels d'exploitation de ressources de l'État, pour la circonscription foncière de Saguenay. Cet immeuble correspond en tout à celui qui a justifié l'établissement de ladite fiche immobilière.

Le claim minier portant le numéro CDC1133847 inscrit au Registre public des droits miniers, réels et immobiliers tenu par le Ministère de l'Énergie et des Ressources naturelles et connu et désigné comme étant la fiche immobilière établie sous le numéro d'ordre 97-A-1474 au Registre des droits réels d'exploitation de ressources de l'État, pour la circonscription foncière de Saguenay. Cet immeuble correspond en tout à celui qui a justifié l'établissement de ladite fiche immobilière.

Le claim minier portant le numéro CDC2082920 inscrit au Registre public des droits miniers, réels et immobiliers tenu par le Ministère de l'Énergie et des Ressources naturelles et connu et désigné comme étant la fiche immobilière établie sous le numéro d'ordre 97-A-1475 au Registre des droits réels d'exploitation de ressources de l'État, pour la circonscription foncière de Saguenay. Cet immeuble correspond en tout à celui qui a justifié l'établissement de ladite fiche immobilière.

Le claim minier portant le numéro CDC2082921 inscrit au Registre

public des droits miniers, réels et immobiliers tenu par le Ministère de l'Énergie et des Ressources naturelles et connu et désigné comme étant la fiche immobilière établie sous le numéro d'ordre 97-A-1476 au Registre des droits réels d'exploitation de ressources de l'État, pour la circonscription foncière de Saguenay. Cet immeuble correspond en tout à celui qui a justifié l'établissement de ladite fiche immobilière.

Le claim minier portant le numéro CDC2082922 inscrit au Registre public des droits miniers, réels et immobiliers tenu par le Ministère de l'Énergie et des Ressources naturelles et connu et désigné comme étant la fiche immobilière établie sous le numéro d'ordre 97-A-1477 au Registre des droits réels d'exploitation de ressources de l'État, pour la circonscription foncière de Saguenay. Cet immeuble correspond en tout à celui qui a justifié l'établissement de ladite fiche immobilière.

Le claim minier portant le numéro CDC2082923 inscrit au Registre public des droits miniers, réels et immobiliers tenu par le Ministère de l'Énergie et des Ressources naturelles et connu et désigné comme étant la fiche immobilière établie sous le numéro d'ordre 97-A-1478 au Registre des droits réels d'exploitation de ressources de l'État, pour la circonscription foncière de Saguenay. Cet immeuble correspond en tout à celui qui a justifié l'établissement de ladite fiche immobilière.

Le claim minier portant le numéro CDC2082926 inscrit au Registre public des droits miniers, réels et immobiliers tenu par le Ministère de l'Énergie et des Ressources naturelles et connu et désigné comme étant la fiche immobilière établie sous le numéro d'ordre 97-A-1479 au Registre des droits réels d'exploitation de ressources de l'État, pour la circonscription foncière de Saguenay. Cet immeuble correspond en tout à celui qui a justifié l'établissement de ladite fiche immobilière.

Le claim minier portant le numéro CDC2082927 inscrit au Registre public des droits miniers, réels et immobiliers tenu par le Ministère de l'Énergie et des Ressources naturelles et connu et désigné comme étant la fiche immobilière établie sous le numéro d'ordre

97-A-1480 au Registre des droits réels d'exploitation de ressources de l'État, pour la circonscription foncière de Saguenay. Cet immeuble correspond en tout à celui qui a justifié l'établissement de ladite fiche immobilière.

Le claim minier portant le numéro CDC2082928 inscrit au Registre public des droits miniers, réels et immobiliers tenu par le Ministère de l'Énergie et des Ressources naturelles et connu et désigné comme étant la fiche immobilière établie sous le numéro d'ordre 97-A-1481 au Registre des droits réels d'exploitation de ressources de l'État, pour la circonscription foncière de Saguenay. Cet immeuble correspond en tout à celui qui a justifié l'établissement de ladite fiche immobilière.

Le claim minier portant le numéro CDC2082929 inscrit au Registre public des droits miniers, réels et immobiliers tenu par le Ministère de l'Énergie et des Ressources naturelles et connu et désigné comme étant la fiche immobilière établie sous le numéro d'ordre 97-A-1482 au Registre des droits réels d'exploitation de ressources de l'État, pour la circonscription foncière de Saguenay. Cet immeuble correspond en tout à celui qui a justifié l'établissement de ladite fiche immobilière.

Le claim minier portant le numéro CDC2082930 inscrit au Registre public des droits miniers, réels et immobiliers tenu par le Ministère de l'Énergie et des Ressources naturelles et connu et désigné comme étant la fiche immobilière établie sous le numéro d'ordre 97-A-1483 au Registre des droits réels d'exploitation de ressources de l'État, pour la circonscription foncière de Saguenay. Cet immeuble correspond en tout à celui qui a justifié l'établissement de ladite fiche immobilière.

Le claim minier portant le numéro CDC2082931 inscrit au Registre public des droits miniers, réels et immobiliers tenu par le Ministère de l'Énergie et des Ressources naturelles et connu et désigné comme étant la fiche immobilière établie sous le numéro d'ordre 97-A-1484 au Registre des droits réels d'exploitation de ressources de l'État, pour la circonscription foncière de Saguenay. Cet immeuble correspond en tout à celui qui a justifié

l'établissement de ladite fiche immobilière.

Le claim minier portant le numéro CDC2082932 inscrit au Registre public des droits miniers, réels et immobiliers tenu par le Ministère de l'Énergie et des Ressources naturelles et connu et désigné comme étant la fiche immobilière établie sous le numéro d'ordre 97-A-1485 au Registre des droits réels d'exploitation de ressources de l'État, pour la circonscription foncière de Saguenay. Cet immeuble correspond en tout à celui qui a justifié l'établissement de ladite fiche immobilière.

Le claim minier portant le numéro CDC2082933 inscrit au Registre public des droits miniers, réels et immobiliers tenu par le Ministère de l'Énergie et des Ressources naturelles et connu et désigné comme étant la fiche immobilière établie sous le numéro d'ordre 97-A-1486 au Registre des droits réels d'exploitation de ressources de l'État, pour la circonscription foncière de Saguenay. Cet immeuble correspond en tout à celui qui a justifié l'établissement de ladite fiche immobilière.

Le claim minier portant le numéro CDC2082934 inscrit au Registre public des droits miniers, réels et immobiliers tenu par le Ministère de l'Énergie et des Ressources naturelles et connu et désigné comme étant la fiche immobilière établie sous le numéro d'ordre 97-A-1488 au Registre des droits réels d'exploitation de ressources de l'État, pour la circonscription foncière de Saguenay. Cet immeuble correspond en tout à celui qui a justifié l'établissement de ladite fiche immobilière.

Le claim minier portant le numéro CDC2082935 inscrit au Registre public des droits miniers, réels et immobiliers tenu par le Ministère de l'Énergie et des Ressources naturelles et connu et désigné comme étant la fiche immobilière établie sous le numéro d'ordre 97-A-1489 au Registre des droits réels d'exploitation de ressources de l'État, pour la circonscription foncière de Saguenay. Cet immeuble correspond en tout à celui qui a justifié l'établissement de ladite fiche immobilière.

Le claim minier portant le numéro CDC2082936 inscrit au Registre

public des droits miniers, réels et immobiliers tenu par le Ministère de l'Énergie et des Ressources naturelles et connu et désigné comme étant la fiche immobilière établie sous le numéro d'ordre 97-A-1490 au Registre des droits réels d'exploitation de ressources de l'État, pour la circonscription foncière de Saguenay. Cet immeuble correspond en tout à celui qui a justifié l'établissement de ladite fiche immobilière.

Le claim minier portant le numéro CDC2082937 inscrit au Registre public des droits miniers, réels et immobiliers tenu par le Ministère de l'Énergie et des Ressources naturelles et connu et désigné comme étant la fiche immobilière établie sous le numéro d'ordre 97-A-1491 au Registre des droits réels d'exploitation de ressources de l'État, pour la circonscription foncière de Saguenay. Cet immeuble correspond en tout à celui qui a justifié l'établissement de ladite fiche immobilière.

Le claim minier portant le numéro CDC2082938 inscrit au Registre public des droits miniers, réels et immobiliers tenu par le Ministère de l'Énergie et des Ressources naturelles et connu et désigné comme étant la fiche immobilière établie sous le numéro d'ordre 97-A-1492 au Registre des droits réels d'exploitation de ressources de l'État, pour la circonscription foncière de Saguenay. Cet immeuble correspond en tout à celui qui a justifié l'établissement de ladite fiche immobilière.

Le claim minier portant le numéro CDC2082939 inscrit au Registre public des droits miniers, réels et immobiliers tenu par le Ministère de l'Énergie et des Ressources naturelles et connu et désigné comme étant la fiche immobilière établie sous le numéro d'ordre 97-A-1493 au Registre des droits réels d'exploitation de ressources de l'État, pour la circonscription foncière de Saguenay. Cet immeuble correspond en tout à celui qui a justifié l'établissement de ladite fiche immobilière.

Le claim minier portant le numéro CDC2082940 inscrit au Registre public des droits miniers, réels et immobiliers tenu par le Ministère de l'Énergie et des Ressources naturelles et connu et désigné comme étant la fiche immobilière établie sous le numéro d'ordre

97-A-1 494 au Registre des droits réels d'exploitation de ressources de l'État, pour la circonscription foncière de Saguenay. Cet immeuble correspond en tout à celui qui a justifié l'établissement de ladite fiche immobilière.

Le claim minier portant le numéro CDC2082941 inscrit au Registre public des droits miniers, réels et immobiliers tenu par le Ministère de l'Énergie et des Ressources naturelles et connu et désigné comme étant la fiche immobilière établie sous le numéro d'ordre 97-A-1 495 au Registre des droits réels d'exploitation de ressources de l'État, pour la circonscription foncière de Saguenay. Cet immeuble correspond en tout à celui qui a justifié l'établissement de ladite fiche immobilière.

Le claim minier portant le numéro CDC2082942 inscrit au Registre public des droits miniers, réels et immobiliers tenu par le Ministère de l'Énergie et des Ressources naturelles et connu et désigné comme étant la fiche immobilière établie sous le numéro d'ordre 97-A-1 496 au Registre des droits réels d'exploitation de ressources de l'État, pour la circonscription foncière de Saguenay. Cet immeuble correspond en tout à celui qui a justifié l'établissement de ladite fiche immobilière.

Le claim minier portant le numéro CDC2082943 inscrit au Registre public des droits miniers, réels et immobiliers tenu par le Ministère de l'Énergie et des Ressources naturelles et connu et désigné comme étant la fiche immobilière établie sous le numéro d'ordre 97-A-1 497 au Registre des droits réels d'exploitation de ressources de l'État, pour la circonscription foncière de Saguenay. Cet immeuble correspond en tout à celui qui a justifié l'établissement de ladite fiche immobilière.

Le claim minier portant le numéro CDC2082944 inscrit au Registre public des droits miniers, réels et immobiliers tenu par le Ministère de l'Énergie et des Ressources naturelles et connu et désigné comme étant la fiche immobilière établie sous le numéro d'ordre 97-A-1 498 au Registre des droits réels d'exploitation de ressources de l'État, pour la circonscription foncière de Saguenay. Cet immeuble correspond en tout à celui qui a justifié

l'établissement de ladite fiche immobilière.

Le claim minier portant le numéro CDC2082945 inscrit au Registre public des droits miniers, réels et immobiliers tenu par le Ministère de l'Énergie et des Ressources naturelles et connu et désigné comme étant la fiche immobilière établie sous le numéro d'ordre 97-A-1 499 au Registre des droits réels d'exploitation de ressources de l'État, pour la circonscription foncière de Saguenay. Cet immeuble correspond en tout à celui qui a justifié l'établissement de ladite fiche immobilière.

Le claim minier portant le numéro CDC2082946 inscrit au Registre public des droits miniers, réels et immobiliers tenu par le Ministère de l'Énergie et des Ressources naturelles et connu et désigné comme étant la fiche immobilière établie sous le numéro d'ordre 97-A-1 500 au Registre des droits réels d'exploitation de ressources de l'État, pour la circonscription foncière de Saguenay. Cet immeuble correspond en tout à celui qui a justifié l'établissement de ladite fiche immobilière.

Le claim minier portant le numéro CDC2082947 inscrit au Registre public des droits miniers, réels et immobiliers tenu par le Ministère de l'Énergie et des Ressources naturelles et connu et désigné comme étant la fiche immobilière établie sous le numéro d'ordre 97-A-1 501 au Registre des droits réels d'exploitation de ressources de l'État, pour la circonscription foncière de Saguenay. Cet immeuble correspond en tout à celui qui a justifié l'établissement de ladite fiche immobilière.

Le claim minier portant le numéro CDC2082948 inscrit au Registre public des droits miniers, réels et immobiliers tenu par le Ministère de l'Énergie et des Ressources naturelles et connu et désigné comme étant la fiche immobilière établie sous le numéro d'ordre 97-A-1 502 au Registre des droits réels d'exploitation de ressources de l'État, pour la circonscription foncière de Saguenay. Cet immeuble correspond en tout à celui qui a justifié l'établissement de ladite fiche immobilière.

Le claim minier portant le numéro CDC2082949 inscrit au Registre

public des droits miniers, réels et immobiliers tenu par le Ministère de l'Énergie et des Ressources naturelles et connu et désigné comme étant la fiche immobilière établie sous le numéro d'ordre 97-A-1 503 au Registre des droits réels d'exploitation de ressources de l'État, pour la circonscription foncière de Saguenay. Cet immeuble correspond en tout à celui qui a justifié l'établissement de ladite fiche immobilière.

Le claim minier portant le numéro CDC2082950 inscrit au Registre public des droits miniers, réels et immobiliers tenu par le Ministère de l'Énergie et des Ressources naturelles et connu et désigné comme étant la fiche immobilière établie sous le numéro d'ordre 97-A-1 504 au Registre des droits réels d'exploitation de ressources de l'État, pour la circonscription foncière de Saguenay. Cet immeuble correspond en tout à celui qui a justifié l'établissement de ladite fiche immobilière.

Le claim minier portant le numéro CDC2082951 inscrit au Registre public des droits miniers, réels et immobiliers tenu par le Ministère de l'Énergie et des Ressources naturelles et connu et désigné comme étant la fiche immobilière établie sous le numéro d'ordre 97-A-1 505 au Registre des droits réels d'exploitation de ressources de l'État, pour la circonscription foncière de Saguenay. Cet immeuble correspond en tout à celui qui a justifié l'établissement de ladite fiche immobilière.

Le claim minier portant le numéro CDC2082952 inscrit au Registre public des droits miniers, réels et immobiliers tenu par le Ministère de l'Énergie et des Ressources naturelles et connu et désigné comme étant la fiche immobilière établie sous le numéro d'ordre 97-A-1 506 au Registre des droits réels d'exploitation de ressources de l'État, pour la circonscription foncière de Saguenay. Cet immeuble correspond en tout à celui qui a justifié l'établissement de ladite fiche immobilière.

Le claim minier portant le numéro CDC2082953 inscrit au Registre public des droits miniers, réels et immobiliers tenu par le Ministère de l'Énergie et des Ressources naturelles et connu et désigné comme étant la fiche immobilière établie sous le numéro d'ordre

97-A-1 507 au Registre des droits réels d'exploitation de ressources de l'État, pour la circonscription foncière de Saguenay. Cet immeuble correspond en tout à celui qui a justifié l'établissement de ladite fiche immobilière.

Le claim minier portant le numéro CDC2082954 inscrit au Registre public des droits miniers, réels et immobiliers tenu par le Ministère de l'Énergie et des Ressources naturelles et connu et désigné comme étant la fiche immobilière établie sous le numéro d'ordre 97-A-1 508 au Registre des droits réels d'exploitation de ressources de l'État, pour la circonscription foncière de Saguenay. Cet immeuble correspond en tout à celui qui a justifié l'établissement de ladite fiche immobilière.

Le claim minier portant le numéro CDC2082955 inscrit au Registre public des droits miniers, réels et immobiliers tenu par le Ministère de l'Énergie et des Ressources naturelles et connu et désigné comme étant la fiche immobilière établie sous le numéro d'ordre 97-A-1 509 au Registre des droits réels d'exploitation de ressources de l'État, pour la circonscription foncière de Saguenay. Cet immeuble correspond en tout à celui qui a justifié l'établissement de ladite fiche immobilière.

Le claim minier portant le numéro CDC2082956 inscrit au Registre public des droits miniers, réels et immobiliers tenu par le Ministère de l'Énergie et des Ressources naturelles et connu et désigné comme étant la fiche immobilière établie sous le numéro d'ordre 97-A-1 510 au Registre des droits réels d'exploitation de ressources de l'État, pour la circonscription foncière de Saguenay. Cet immeuble correspond en tout à celui qui a justifié l'établissement de ladite fiche immobilière.

Le claim minier portant le numéro CDC2082957 inscrit au Registre public des droits miniers, réels et immobiliers tenu par le Ministère de l'Énergie et des Ressources naturelles et connu et désigné comme étant la fiche immobilière établie sous le numéro d'ordre 97-A-1 511 au Registre des droits réels d'exploitation de ressources de l'État, pour la circonscription foncière de Saguenay. Cet immeuble correspond en tout à celui qui a justifié

l'établissement de ladite fiche immobilière.

Le claim minier portant le numéro CDC2082958 inscrit au Registre public des droits miniers, réels et immobiliers tenu par le Ministère de l'Énergie et des Ressources naturelles et connu et désigné comme étant la fiche immobilière établie sous le numéro d'ordre 97-A-1512 au Registre des droits réels d'exploitation de ressources de l'État, pour la circonscription foncière de Saguenay. Cet immeuble correspond en tout à celui qui a justifié l'établissement de ladite fiche immobilière.

Le claim minier portant le numéro CDC2082959 inscrit au Registre public des droits miniers, réels et immobiliers tenu par le Ministère de l'Énergie et des Ressources naturelles et connu et désigné comme étant la fiche immobilière établie sous le numéro d'ordre 97-A-1513 au Registre des droits réels d'exploitation de ressources de l'État, pour la circonscription foncière de Saguenay. Cet immeuble correspond en tout à celui qui a justifié l'établissement de ladite fiche immobilière.

Le claim minier portant le numéro CDC2082960 inscrit au Registre public des droits miniers, réels et immobiliers tenu par le Ministère de l'Énergie et des Ressources naturelles et connu et désigné comme étant la fiche immobilière établie sous le numéro d'ordre 97-A-1514 au Registre des droits réels d'exploitation de ressources de l'État, pour la circonscription foncière de Saguenay. Cet immeuble correspond en tout à celui qui a justifié l'établissement de ladite fiche immobilière.

Le claim minier portant le numéro CDC2082961 inscrit au Registre public des droits miniers, réels et immobiliers tenu par le Ministère de l'Énergie et des Ressources naturelles et connu et désigné comme étant la fiche immobilière établie sous le numéro d'ordre 97-A-1515 au Registre des droits réels d'exploitation de ressources de l'État, pour la circonscription foncière de Saguenay. Cet immeuble correspond en tout à celui qui a justifié l'établissement de ladite fiche immobilière.

Le claim minier portant le numéro CDC2082962 inscrit au Registre

public des droits miniers, réels et immobiliers tenu par le Ministère de l'Énergie et des Ressources naturelles et connu et désigné comme étant la fiche immobilière établie sous le numéro d'ordre 97-A-1 516 au Registre des droits réels d'exploitation de ressources de l'État, pour la circonscription foncière de Saguenay. Cet immeuble correspond en tout à celui qui a justifié l'établissement de ladite fiche immobilière.

Le claim minier portant le numéro CDC2082963 inscrit au Registre public des droits miniers, réels et immobiliers tenu par le Ministère de l'Énergie et des Ressources naturelles et connu et désigné comme étant la fiche immobilière établie sous le numéro d'ordre 97-A-1 517 au Registre des droits réels d'exploitation de ressources de l'État, pour la circonscription foncière de Saguenay. Cet immeuble correspond en tout à celui qui a justifié l'établissement de ladite fiche immobilière.

Le claim minier portant le numéro CDC2082964 inscrit au Registre public des droits miniers, réels et immobiliers tenu par le Ministère de l'Énergie et des Ressources naturelles et connu et désigné comme étant la fiche immobilière établie sous le numéro d'ordre 97-A-1 518 au Registre des droits réels d'exploitation de ressources de l'État, pour la circonscription foncière de Saguenay. Cet immeuble correspond en tout à celui qui a justifié l'établissement de ladite fiche immobilière.

Le claim minier portant le numéro CDC2082965 inscrit au Registre public des droits miniers, réels et immobiliers tenu par le Ministère de l'Énergie et des Ressources naturelles et connu et désigné comme étant la fiche immobilière établie sous le numéro d'ordre 97-A-1 519 au Registre des droits réels d'exploitation de ressources de l'État, pour la circonscription foncière de Saguenay. Cet immeuble correspond en tout à celui qui a justifié l'établissement de ladite fiche immobilière.

Le claim minier portant le numéro CDC2082966 inscrit au Registre public des droits miniers, réels et immobiliers tenu par le Ministère de l'Énergie et des Ressources naturelles et connu et désigné comme étant la fiche immobilière établie sous le numéro d'ordre

97-A-1 520 au Registre des droits réels d'exploitation de ressources de l'État, pour la circonscription foncière de Saguenay. Cet immeuble correspond en tout à celui qui a justifié l'établissement de ladite fiche immobilière.

Le claim minier portant le numéro CDC2082967 inscrit au Registre public des droits miniers, réels et immobiliers tenu par le Ministère de l'Énergie et des Ressources naturelles et connu et désigné comme étant la fiche immobilière établie sous le numéro d'ordre 97-A-1 521 au Registre des droits réels d'exploitation de ressources de l'État, pour la circonscription foncière de Saguenay. Cet immeuble correspond en tout à celui qui a justifié l'établissement de ladite fiche immobilière.

Le claim minier portant le numéro CDC2082968 inscrit au Registre public des droits miniers, réels et immobiliers tenu par le Ministère de l'Énergie et des Ressources naturelles et connu et désigné comme étant la fiche immobilière établie sous le numéro d'ordre 97-A-1 522 au Registre des droits réels d'exploitation de ressources de l'État, pour la circonscription foncière de Saguenay. Cet immeuble correspond en tout à celui qui a justifié l'établissement de ladite fiche immobilière.

Le claim minier portant le numéro CDC2082969 inscrit au Registre public des droits miniers, réels et immobiliers tenu par le Ministère de l'Énergie et des Ressources naturelles et connu et désigné comme étant la fiche immobilière établie sous le numéro d'ordre 97-A-1 523 au Registre des droits réels d'exploitation de ressources de l'État, pour la circonscription foncière de Saguenay. Cet immeuble correspond en tout à celui qui a justifié l'établissement de ladite fiche immobilière.

Le claim minier portant le numéro CDC2082971 inscrit au Registre public des droits miniers, réels et immobiliers tenu par le Ministère de l'Énergie et des Ressources naturelles et connu et désigné comme étant la fiche immobilière établie sous le numéro d'ordre 97-A-1 524 au Registre des droits réels d'exploitation de ressources de l'État, pour la circonscription foncière de Saguenay. Cet immeuble correspond en tout à celui qui a justifié

l'établissement de ladite fiche immobilière.

Le claim minier portant le numéro CDC2082972 inscrit au Registre public des droits miniers, réels et immobiliers tenu par le Ministère de l'Énergie et des Ressources naturelles et connu et désigné comme étant la fiche immobilière établie sous le numéro d'ordre 97-A-1525 au Registre des droits réels d'exploitation de ressources de l'État, pour la circonscription foncière de Saguenay. Cet immeuble correspond en tout à celui qui a justifié l'établissement de ladite fiche immobilière.

Le claim minier portant le numéro CDC2082973 inscrit au Registre public des droits miniers, réels et immobiliers tenu par le Ministère de l'Énergie et des Ressources naturelles et connu et désigné comme étant la fiche immobilière établie sous le numéro d'ordre 97-A-1526 au Registre des droits réels d'exploitation de ressources de l'État, pour la circonscription foncière de Saguenay. Cet immeuble correspond en tout à celui qui a justifié l'établissement de ladite fiche immobilière.

Le claim minier portant le numéro CDC2082974 inscrit au Registre public des droits miniers, réels et immobiliers tenu par le Ministère de l'Énergie et des Ressources naturelles et connu et désigné comme étant la fiche immobilière établie sous le numéro d'ordre 97-A-1527 au Registre des droits réels d'exploitation de ressources de l'État, pour la circonscription foncière de Saguenay. Cet immeuble correspond en tout à celui qui a justifié l'établissement de ladite fiche immobilière.

Le claim minier portant le numéro CDC2082975 inscrit au Registre public des droits miniers, réels et immobiliers tenu par le Ministère de l'Énergie et des Ressources naturelles et connu et désigné comme étant la fiche immobilière établie sous le numéro d'ordre 97-A-1528 au Registre des droits réels d'exploitation de ressources de l'État, pour la circonscription foncière de Saguenay. Cet immeuble correspond en tout à celui qui a justifié l'établissement de ladite fiche immobilière.

Le claim minier portant le numéro CDC2082976 inscrit au Registre

public des droits miniers, réels et immobiliers tenu par le Ministère de l'Énergie et des Ressources Naturelles et connu et désigné comme étant la fiche immobilière établie sous le numéro d'ordre 97-A-1529 au Registre des droits réels d'exploitation de ressources de l'État, pour la circonscription foncière de Saguenay. Cet immeuble correspond en tout à celui qui a justifié l'établissement de ladite fiche immobilière.

Le claim minier portant le numéro CDC2082977 inscrit au Registre public des droits miniers, réels et immobiliers tenu par le Ministère de l'Énergie et des Ressources naturelles et connu et désigné comme étant la fiche immobilière établie sous le numéro d'ordre 97-A-1530 au Registre des droits réels d'exploitation de ressources de l'État, pour la circonscription foncière de Saguenay. Cet immeuble correspond en tout à celui qui a justifié l'établissement de ladite fiche immobilière.

Le claim minier portant le numéro CDC2082978 inscrit au Registre public des droits miniers, réels et immobiliers tenu par le Ministère de l'Énergie et des Ressources naturelles et connu et désigné comme étant la fiche immobilière établie sous le numéro d'ordre 97-A-1531 au Registre des droits réels d'exploitation de ressources de l'État, pour la circonscription foncière de Saguenay. Cet immeuble correspond en tout à celui qui a justifié l'établissement de ladite fiche immobilière.

Le claim minier portant le numéro CDC2082979 inscrit au Registre public des droits miniers, réels et immobiliers tenu par le Ministère de l'Énergie et des Ressources naturelles et connu et désigné comme étant la fiche immobilière établie sous le numéro d'ordre 97-A-1532 au Registre des droits réels d'exploitation de ressources de l'État, pour la circonscription foncière de Saguenay. Cet immeuble correspond en tout à celui qui a justifié l'établissement de ladite fiche immobilière.

Le claim minier portant le numéro CDC2082980 inscrit au Registre public des droits miniers, réels et immobiliers tenu par le Ministère de l'Énergie et des Ressources naturelles et connu et désigné comme étant la fiche immobilière établie sous le numéro d'ordre

97-A-1 533 au Registre des droits réels d'exploitation de ressources de l'État, pour la circonscription foncière de Saguenay. Cet immeuble correspond en tout à celui qui a justifié l'établissement de ladite fiche immobilière.

Le claim minier portant le numéro CDC2082981 inscrit au Registre public des droits miniers, réels et immobiliers tenu par le Ministère de l'Énergie et des Ressources naturelles et connu et désigné comme étant la fiche immobilière établie sous le numéro d'ordre 97-A-1 534 au Registre des droits réels d'exploitation de ressources de l'État, pour la circonscription foncière de Saguenay. Cet immeuble correspond en tout à celui qui a justifié l'établissement de ladite fiche immobilière.

Le claim minier portant le numéro CDC2177003 inscrit au Registre public des droits miniers, réels et immobiliers tenu par le Ministère de l'Énergie et des Ressources naturelles et connu et désigné comme étant la fiche immobilière établie sous le numéro d'ordre 97-A-1 538 au Registre des droits réels d'exploitation de ressources de l'État, pour la circonscription foncière de Saguenay. Cet immeuble correspond en tout à celui qui a justifié l'établissement de ladite fiche immobilière.

Le claim minier portant le numéro CDC2183070 inscrit au Registre public des droits miniers, réels et immobiliers tenu par le Ministère de l'Énergie et des Ressources naturelles et connu et désigné comme étant la fiche immobilière établie sous le numéro d'ordre 97-A-1 539 au Registre des droits réels d'exploitation de ressources de l'État, pour la circonscription foncière de Saguenay. Cet immeuble correspond en tout à celui qui a justifié l'établissement de ladite fiche immobilière.

Le claim minier portant le numéro CDC2188096 inscrit au Registre public des droits miniers, réels et immobiliers tenu par le Ministère de l'Énergie et des Ressources naturelles et connu et désigné comme étant la fiche immobilière établie sous le numéro d'ordre 97-A-1 540 au Registre des droits réels d'exploitation de ressources de l'État, pour la circonscription foncière de Saguenay. Cet immeuble correspond en tout à celui qui a justifié

l'établissement de ladite fiche immobilière.

CLAIMS MINIERIS POUR LESQUELS AUCUNE FICHE IMMOBILIERE ÉTABLIE SOUS UN NUMÉRO D'ORDRE N'A ÉTÉ OUVERTE AU REGISTRE DES DROITS RÉELS D'EXPLOITATION DE RESSOURCES DE L'ÉTAT

Le claim minier s'exerçant et situé en la Ville de Fermont, circonscription foncière de Saguenay, portant le numéro CDC98977 inscrit au Registre public des droits miniers, réels et immobiliers tenu par le Ministère de l'Énergie et des Ressources naturelles au nom de BLOOM LAKE GENERAL PARTNER LIMITED, à titre et en sa qualité de « *general partner* » de THE BLOOM LAKE IRON ORE MINE LIMITED PARTNERSHIP pour lequel aucune fiche immobilière établie sous un numéro d'ordre n'a été ouverte au Registre des droits réels d'exploitation de ressources de l'État.

Le claim minier s'exerçant et situé en la Ville de Fermont, circonscription foncière de Saguenay, portant le numéro CDC98978 inscrit au Registre public des droits miniers, réels et immobiliers tenu par le Ministère de l'Énergie et des Ressources naturelles au nom de BLOOM LAKE GENERAL PARTNER LIMITED, à titre et en sa qualité de « *general partner* » de THE BLOOM LAKE IRON ORE MINE LIMITED PARTNERSHIP pour lequel aucune fiche immobilière établie sous un numéro d'ordre n'a été ouverte au Registre des droits réels d'exploitation de ressources de l'État.

Le claim minier s'exerçant et situé en la Ville de Fermont, circonscription foncière de Saguenay, portant le numéro CDC98986 inscrit au Registre public des droits miniers, réels et immobiliers tenu par le Ministère de l'Énergie et des Ressources naturelles au nom de BLOOM LAKE GENERAL PARTNER LIMITED, à titre et en sa qualité de « *general partner* » de THE BLOOM LAKE IRON ORE MINE LIMITED PARTNERSHIP pour lequel aucune fiche immobilière établie sous un numéro d'ordre n'a été ouverte au Registre des droits réels d'exploitation de ressources de l'État.

Le claim minier s'exerçant et situé en la Ville de Fermont, circonscription foncière de Saguenay, portant le numéro CDC98994 inscrit au Registre public des droits miniers, réels et immobiliers tenu par le Ministère de l'Énergie et des Ressources naturelles au nom de BLOOM LAKE GENERAL PARTNER LIMITED, à titre et en sa qualité de « *general partner* » de THE BLOOM LAKE IRON ORE MINE LIMITED PARTNERSHIP pour lequel aucune fiche immobilière établie sous un numéro d'ordre n'a été ouverte au Registre des droits réels d'exploitation de ressources de l'État.

Le claim minier s'exerçant et situé en la Ville de Fermont, circonscription foncière de Saguenay, portant le numéro CDC98995 inscrit au Registre public des droits miniers, réels et immobiliers tenu par le Ministère de l'Énergie et des Ressources naturelles au nom de BLOOM LAKE GENERAL PARTNER LIMITED, à titre et en sa qualité de « *general partner* » de THE BLOOM LAKE IRON ORE MINE LIMITED PARTNERSHIP pour lequel aucune fiche immobilière établie sous un numéro d'ordre n'a été ouverte au Registre des droits réels d'exploitation de ressources de l'État.

Le claim minier s'exerçant et situé en la Ville de Fermont, circonscription foncière de Saguenay, portant le numéro CDC99884 inscrit au Registre public des droits miniers, réels et immobiliers tenu par le Ministère de l'Énergie et des Ressources naturelles au nom de BLOOM LAKE GENERAL PARTNER LIMITED, à titre et en sa qualité de « *general partner* » de THE BLOOM LAKE IRON ORE MINE LIMITED PARTNERSHIP pour lequel aucune fiche immobilière établie sous un numéro d'ordre n'a été ouverte au Registre des droits réels d'exploitation de ressources de l'État.

Le claim minier s'exerçant et situé en la Ville de Fermont, circonscription foncière de Saguenay, portant le numéro CDC99885 inscrit au Registre public des droits miniers, réels et immobiliers tenu par le Ministère de l'Énergie et des Ressources naturelles au nom de BLOOM LAKE GENERAL PARTNER LIMITED, à titre et en sa qualité de « *general partner* » de THE

BLOOM LAKE IRON ORE MINE LIMITED PARTNERSHIP pour lequel aucune fiche immobilière établie sous un numéro d'ordre n'a été ouverte au Registre des droits réels d'exploitation de ressources de l'État.

Le claim minier s'exerçant et situé en la Ville de Fermont, circonscription foncière de Saguenay, portant le numéro CDC99886 inscrit au Registre public des droits miniers, réels et immobiliers tenu par le Ministère de l'Énergie et des Ressources naturelles au nom de **BLOOM LAKE GENERAL PARTNER LIMITED**, à titre et en sa qualité de « *general partner* » de **THE BLOOM LAKE IRON ORE MINE LIMITED PARTNERSHIP** pour lequel aucune fiche immobilière établie sous un numéro d'ordre n'a été ouverte au Registre des droits réels d'exploitation de ressources de l'État.

Le claim minier s'exerçant et situé en la Ville de Fermont, circonscription foncière de Saguenay, portant le numéro CDC99887 inscrit au Registre public des droits miniers, réels et immobiliers tenu par le Ministère de l'Énergie et des Ressources naturelles au nom de **BLOOM LAKE GENERAL PARTNER LIMITED**, à titre et en sa qualité de « *general partner* » de **THE BLOOM LAKE IRON ORE MINE LIMITED PARTNERSHIP** pour lequel aucune fiche immobilière établie sous un numéro d'ordre n'a été ouverte au Registre des droits réels d'exploitation de ressources de l'État.

Le claim minier s'exerçant et situé en la Ville de Fermont, circonscription foncière de Saguenay, portant le numéro CDC99888 inscrit au Registre public des droits miniers, réels et immobiliers tenu par le Ministère de l'Énergie et des Ressources naturelles au nom de **BLOOM LAKE GENERAL PARTNER LIMITED**, à titre et en sa qualité de « *general partner* » de **THE BLOOM LAKE IRON ORE MINE LIMITED PARTNERSHIP** pour lequel aucune fiche immobilière établie sous un numéro d'ordre n'a été ouverte au Registre des droits réels d'exploitation de ressources de l'État.

Le claim minier s'exerçant et situé en la Ville de Fermont,

circonscription foncière de Saguenay, portant le numéro CDC99889 inscrit au Registre public des droits miniers, réels et immobiliers tenu par le Ministère de l'Énergie et des Ressources naturelles au nom de BLOOM LAKE GENERAL PARTNER LIMITED, à titre et en sa qualité de « *general partner* » de THE BLOOM LAKE IRON ORE MINE LIMITED PARTNERSHIP pour lequel aucune fiche immobilière établie sous un numéro d'ordre n'a été ouverte au Registre des droits réels d'exploitation de ressources de l'État.

Le claim minier s'exerçant et situé en la Ville de Fermont, circonscription foncière de Saguenay, portant le numéro CDC99890 inscrit au Registre public des droits miniers, réels et immobiliers tenu par le Ministère de l'Énergie et des Ressources naturelles au nom de BLOOM LAKE GENERAL PARTNER LIMITED, à titre et en sa qualité de « *general partner* » de THE BLOOM LAKE IRON ORE MINE LIMITED PARTNERSHIP pour lequel aucune fiche immobilière établie sous un numéro d'ordre n'a été ouverte au Registre des droits réels d'exploitation de ressources de l'État.

Le claim minier s'exerçant et situé en la Ville de Fermont, circonscription foncière de Saguenay, portant le numéro CDC99891 inscrit au Registre public des droits miniers, réels et immobiliers tenu par le Ministère de l'Énergie et des Ressources naturelles au nom de BLOOM LAKE GENERAL PARTNER LIMITED, à titre et en sa qualité de « *general partner* » de THE BLOOM LAKE IRON ORE MINE LIMITED PARTNERSHIP pour lequel aucune fiche immobilière établie sous un numéro d'ordre n'a été ouverte au Registre des droits réels d'exploitation de ressources de l'État.

Le claim minier s'exerçant et situé en la Ville de Fermont, circonscription foncière de Saguenay, portant le numéro CDC99892 inscrit au Registre public des droits miniers, réels et immobiliers tenu par le Ministère de l'Énergie et des Ressources naturelles au nom de BLOOM LAKE GENERAL PARTNER LIMITED, à titre et en sa qualité de « *general partner* » de THE BLOOM LAKE IRON ORE MINE LIMITED PARTNERSHIP pour

lequel aucune fiche immobilière établie sous un numéro d'ordre n'a été ouverte au Registre des droits réels d'exploitation de ressources de l'État.

Le claim minier s'exerçant et situé en la Ville de Fermont, circonscription foncière de Saguenay, portant le numéro CDC99896 inscrit au Registre public des droits miniers, réels et immobiliers tenu par le Ministère de l'Énergie et des Ressources naturelles au nom de BLOOM LAKE GENERAL PARTNER LIMITED, à titre et en sa qualité de « *general partner* » de THE BLOOM LAKE IRON ORE MINE LIMITED PARTNERSHIP pour lequel aucune fiche immobilière établie sous un numéro d'ordre n'a été ouverte au Registre des droits réels d'exploitation de ressources de l'État.

Le claim minier s'exerçant et situé en la Ville de Fermont, circonscription foncière de Saguenay, portant le numéro CDC99897 inscrit au Registre public des droits miniers, réels et immobiliers tenu par le Ministère de l'Énergie et des Ressources naturelles au nom de BLOOM LAKE GENERAL PARTNER LIMITED, à titre et en sa qualité de « *general partner* » de THE BLOOM LAKE IRON ORE MINE LIMITED PARTNERSHIP pour lequel aucune fiche immobilière établie sous un numéro d'ordre n'a été ouverte au Registre des droits réels d'exploitation de ressources de l'État.

Le claim minier s'exerçant et situé en la Ville de Fermont, circonscription foncière de Saguenay, portant le numéro CDC99898 inscrit au Registre public des droits miniers, réels et immobiliers tenu par le Ministère de l'Énergie et des Ressources naturelles au nom de BLOOM LAKE GENERAL PARTNER LIMITED, à titre et en sa qualité de « *general partner* » de THE BLOOM LAKE IRON ORE MINE LIMITED PARTNERSHIP pour lequel aucune fiche immobilière établie sous un numéro d'ordre n'a été ouverte au Registre des droits réels d'exploitation de ressources de l'État.

Le claim minier s'exerçant et situé en la Ville de Fermont,

circonscription foncière de Saguenay, portant le numéro CDC99904 inscrit au Registre public des droits miniers, réels et immobiliers tenu par le Ministère de l'Énergie et des Ressources naturelles au nom de BLOOM LAKE GENERAL PARTNER LIMITED, à titre et en sa qualité de « *general partner* » de THE BLOOM LAKE IRON ORE MINE LIMITED PARTNERSHIP pour lequel aucune fiche immobilière établie sous un numéro d'ordre n'a été ouverte au Registre des droits réels d'exploitation de ressources de l'État.

Le claim minier s'exerçant et situé en la Ville de Fermont, circonscription foncière de Saguenay, portant le numéro CDC99905 inscrit au Registre public des droits miniers, réels et immobiliers tenu par le Ministère de l'Énergie et des Ressources naturelles au nom de BLOOM LAKE GENERAL PARTNER LIMITED, à titre et en sa qualité de « *general partner* » de THE BLOOM LAKE IRON ORE MINE LIMITED PARTNERSHIP pour lequel aucune fiche immobilière établie sous un numéro d'ordre n'a été ouverte au Registre des droits réels d'exploitation de ressources de l'État.

Le claim minier s'exerçant et situé dans le Territoire non-organisé de Rivière-Mouchalagane, circonscription foncière de Saguenay, portant le numéro CDC99936 inscrit au Registre public des droits miniers, réels et immobiliers tenu par le Ministère de l'Énergie et des Ressources naturelles au nom de BLOOM LAKE GENERAL PARTNER LIMITED, à titre et en sa qualité de « *general partner* » de THE BLOOM LAKE IRON ORE MINE LIMITED PARTNERSHIP pour lequel aucune fiche immobilière établie sous un numéro d'ordre n'a été ouverte au Registre des droits réels d'exploitation de ressources de l'État.

Le claim minier s'exerçant et situé dans le Territoire non-organisé de Rivière-Mouchalagane, circonscription foncière de Saguenay, portant le numéro CDC99937 inscrit au Registre public des droits miniers, réels et immobiliers tenu par le Ministère de l'Énergie et des Ressources naturelles au nom de BLOOM LAKE GENERAL PARTNER LIMITED, à titre et en sa qualité de « *general partner* » de THE BLOOM LAKE IRON ORE MINE LIMITED PARTNERSHIP

pour lequel aucune fiche immobilière établie sous un numéro d'ordre n'a été ouverte au Registre des droits réels d'exploitation de ressources de l'État.

Le claim minier s'exerçant et situé dans le Territoire non-organisé de Rivière-Mouchalagane, circonscription foncière de Saguenay, portant le numéro CDC99938 inscrit au Registre public des droits miniers, réels et immobiliers tenu par le Ministère de l'Énergie et des Ressources naturelles au nom de BLOOM LAKE GENERAL PARTNER LIMITED, à titre et en sa qualité de « *general partner* » de THE BLOOM LAKE IRON ORE MINE LIMITED PARTNERSHIP pour lequel aucune fiche immobilière établie sous un numéro d'ordre n'a été ouverte au Registre des droits réels d'exploitation de ressources de l'État.

Le claim minier s'exerçant et situé dans le Territoire non-organisé de Rivière-Mouchalagane, circonscription foncière de Saguenay, portant le numéro CDC99939 inscrit au Registre public des droits miniers, réels et immobiliers tenu par le Ministère de l'Énergie et des Ressources naturelles au nom de BLOOM LAKE GENERAL PARTNER LIMITED, à titre et en sa qualité de « *general partner* » de THE BLOOM LAKE IRON ORE MINE LIMITED PARTNERSHIP pour lequel aucune fiche immobilière établie sous un numéro d'ordre n'a été ouverte au Registre des droits réels d'exploitation de ressources de l'État.

Le claim minier s'exerçant et situé en la Ville de Fermont, circonscription foncière de Saguenay, portant le numéro CDC99951 inscrit au Registre public des droits miniers, réels et immobiliers tenu par le Ministère de l'Énergie et des Ressources naturelles au nom de BLOOM LAKE GENERAL PARTNER LIMITED, à titre et en sa qualité de « *general partner* » de THE BLOOM LAKE IRON ORE MINE LIMITED PARTNERSHIP pour lequel aucune fiche immobilière établie sous un numéro d'ordre n'a été ouverte au Registre des droits réels d'exploitation de ressources de l'État.

Le claim minier s'exerçant et situé en la Ville de Fermont, circonscription foncière de Saguenay, portant le numéro

CDC99952 inscrit au Registre public des droits miniers, réels et immobiliers tenu par le Ministère de l'Énergie et des Ressources naturelles au nom de BLOOM LAKE GENERAL PARTNER LIMITED, à titre et en sa qualité de « *general partner* » de THE BLOOM LAKE IRON ORE MINE LIMITED PARTNERSHIP pour lequel aucune fiche immobilière établie sous un numéro d'ordre n'a été ouverte au Registre des droits réels d'exploitation de ressources de l'État.

Le claim minier s'exerçant et situé en la Ville de Fermont, circonscription foncière de Saguenay, portant le numéro CDC99953 inscrit au Registre public des droits miniers, réels et immobiliers tenu par le Ministère de l'Énergie et des Ressources naturelles au nom de BLOOM LAKE GENERAL PARTNER LIMITED, à titre et en sa qualité de « *general partner* » de THE BLOOM LAKE IRON ORE MINE LIMITED PARTNERSHIP pour lequel aucune fiche immobilière établie sous un numéro d'ordre n'a été ouverte au Registre des droits réels d'exploitation de ressources de l'État.

Le claim minier s'exerçant et situé en la Ville de Fermont, circonscription foncière de Saguenay, portant le numéro CDC99954 inscrit au Registre public des droits miniers, réels et immobiliers tenu par le Ministère de l'Énergie et des Ressources naturelles au nom de BLOOM LAKE GENERAL PARTNER LIMITED, à titre et en sa qualité de « *general partner* » de THE BLOOM LAKE IRON ORE MINE LIMITED PARTNERSHIP pour lequel aucune fiche immobilière établie sous un numéro d'ordre n'a été ouverte au Registre des droits réels d'exploitation de ressources de l'État.

Le claim minier s'exerçant et situé en la Ville de Fermont, circonscription foncière de Saguenay, portant le numéro CDC99956 inscrit au Registre public des droits miniers, réels et immobiliers tenu par le Ministère de l'Énergie et des Ressources naturelles au nom de BLOOM LAKE GENERAL PARTNER LIMITED, à titre et en sa qualité de « *general partner* » de THE BLOOM LAKE IRON ORE MINE LIMITED PARTNERSHIP pour lequel aucune fiche immobilière établie sous un numéro d'ordre n'a

été ouverte au Registre des droits réels d'exploitation de ressources de l'État.

Le claim minier s'exerçant et situé en la Ville de Fermont, circonscription foncière de Saguenay, portant le numéro CDC99957 inscrit au Registre public des droits miniers, réels et immobiliers tenu par le Ministère de l'Énergie et des Ressources naturelles au nom de BLOOM LAKE GENERAL PARTNER LIMITED, à titre et en sa qualité de « *general partner* » de THE BLOOM LAKE IRON ORE MINE LIMITED PARTNERSHIP pour lequel aucune fiche immobilière établie sous un numéro d'ordre n'a été ouverte au Registre des droits réels d'exploitation de ressources de l'État.

Le claim minier s'exerçant et situé dans le Territoire non-organisé de Rivière-Mouchalagane, circonscription foncière de Saguenay, portant le numéro CDC99969 inscrit au Registre public des droits miniers, réels et immobiliers tenu par le Ministère de l'Énergie et des Ressources naturelles au nom de BLOOM LAKE GENERAL PARTNER LIMITED, à titre et en sa qualité de « *general partner* » de THE BLOOM LAKE IRON ORE MINE LIMITED PARTNERSHIP pour lequel aucune fiche immobilière établie sous un numéro d'ordre n'a été ouverte au Registre des droits réels d'exploitation de ressources de l'État.

Le claim minier s'exerçant et situé dans le Territoire non-organisé de Rivière-Mouchalagane, circonscription foncière de Saguenay, portant le numéro CDC99970 inscrit au Registre public des droits miniers, réels et immobiliers tenu par le Ministère de l'Énergie et des Ressources naturelles au nom de BLOOM LAKE GENERAL PARTNER LIMITED, à titre et en sa qualité de « *general partner* » de THE BLOOM LAKE IRON ORE MINE LIMITED PARTNERSHIP pour lequel aucune fiche immobilière établie sous un numéro d'ordre n'a été ouverte au Registre des droits réels d'exploitation de ressources de l'État.

Le claim minier s'exerçant et situé dans le Territoire non-organisé de Rivière-Mouchalagane, circonscription foncière de Saguenay, portant le numéro CDC99971 inscrit au Registre public des droits

miniers, réels et immobiliers tenu par le Ministère de l'Énergie et des Ressources naturelles au nom de BLOOM LAKE GENERAL PARTNER LIMITED, à titre et en sa qualité de « *general partner* » de THE BLOOM LAKE IRON ORE MINE LIMITED PARTNERSHIP pour lequel aucune fiche immobilière établie sous un numéro d'ordre n'a été ouverte au Registre des droits réels d'exploitation de ressources de l'État.

Le claim minier s'exerçant et situé dans le Territoire non-organisé de Rivière-Mouchalagane, circonscription foncière de Saguenay, portant le numéro CDC99972 inscrit au Registre public des droits miniers, réels et immobiliers tenu par le Ministère de l'Énergie et des Ressources naturelles au nom de BLOOM LAKE GENERAL PARTNER LIMITED, à titre et en sa qualité de « *general partner* » de THE BLOOM LAKE IRON ORE MINE LIMITED PARTNERSHIP pour lequel aucune fiche immobilière établie sous un numéro d'ordre n'a été ouverte au Registre des droits réels d'exploitation de ressources de l'État.

Le claim minier s'exerçant et situé en la Ville de Fermont et dans le Territoire non-organisé de Rivière-Mouchalagane, circonscription foncière de Saguenay, portant le numéro CDC2082925 inscrit au Registre public des droits miniers, réels et immobiliers tenu par le Ministère de l'Énergie et des Ressources naturelles au nom de BLOOM LAKE GENERAL PARTNER LIMITED, à titre et en sa qualité de « *general partner* » de THE BLOOM LAKE IRON ORE MINE LIMITED PARTNERSHIP pour lequel aucune fiche immobilière établie sous un numéro d'ordre n'a été ouverte au Registre des droits réels d'exploitation de ressources de l'État.

Le claim minier s'exerçant et situé en la Ville de Fermont, circonscription foncière de Saguenay, portant le numéro CDC2082970 inscrit au Registre public des droits miniers, réels et immobiliers tenu par le Ministère de l'Énergie et des Ressources naturelles au nom de BLOOM LAKE GENERAL PARTNER LIMITED, à titre et en sa qualité de « *general partner* » de THE BLOOM LAKE IRON ORE MINE LIMITED PARTNERSHIP pour lequel aucune fiche immobilière établie sous un numéro d'ordre n'a été ouverte au Registre des droits réels d'exploitation de

ressources de l'État.

La Créancière requière l'Officier de la publicité des droits de la circonscription foncière de Saguenay de publier le présent Avis d'hypothèque légale à l'index des noms pour les claims ci-dessus désignés pour lesquels aucune fiche immobilière établie sous un numéro d'ordre n'a été ouverte au Registre des droits réels d'exploitation de ressources de l'État, circonscription foncière de Saguenay.

DÉSIGNATION DU BIEN AU REGISTRE PUBLIC DES DROITS MINIERs, RÉELS ET IMMOBILIERS DU MINISTÈRE DE L'ÉNERGIE ET DES RESSOURCES NATURELLES

Droit	Numero
Bail Minier	BM877
Claim Minier	CDC98977
Claim Minier	CDC98978
Claim Minier	CDC98986
Claim Minier	CDC98994
Claim Minier	CDC98995
Claim Minier	CDC99884
Claim Minier	CDC99885
Claim Minier	CDC99886
Claim Minier	CDC99887
Claim Minier	CDC99888
Claim Minier	CDC99889
Claim Minier	CDC99890
Claim Minier	CDC99891
Claim Minier	CDC99892
Claim Minier	CDC99894
Claim Minier	CDC99895
Claim Minier	CDC99896
Claim Minier	CDC99897
Claim Minier	CDC99898
Claim Minier	CDC99902

Droit	Numero
Claim Minier	CDC99903
Claim Minier	CDC99904
Claim Minier	CDC99905
Claim Minier	CDC99910
Claim Minier	CDC99911
Claim Minier	CDC99918
Claim Minier	CDC99919
Claim Minier	CDC99935
Claim Minier	CDC99936
Claim Minier	CDC99937
Claim Minier	CDC99938
Claim Minier	CDC99939
Claim Minier	CDC99951
Claim Minier	CDC99952
Claim Minier	CDC99953
Claim Minier	CDC99954
Claim Minier	CDC99956
Claim Minier	CDC99957
Claim Minier	CDC99965
Claim Minier	CDC99966
Claim Minier	CDC99967
Claim Minier	CDC99968
Claim Minier	CDC99969
Claim Minier	CDC99970
Claim Minier	CDC99971
Claim Minier	CDC99972
Claim Minier	CDC1133844
Claim Minier	CDC1133845
Claim Minier	CDC1133846
Claim Minier	CDC1133847
Claim Minier	CDC2082920
Claim Minier	CDC2082921
Claim Minier	CDC2082922

Droit	Numero
Claim Minier	CDC2082923
Claim Minier	CDC2082925
Claim Minier	CDC2082926
Claim Minier	CDC2082927
Claim Minier	CDC2082928
Claim Minier	CDC2082929
Claim Minier	CDC2082930
Claim Minier	CDC2082931
Claim Minier	CDC2082932
Claim Minier	CDC2082933
Claim Minier	CDC2082934
Claim Minier	CDC2082935
Claim Minier	CDC2082936
Claim Minier	CDC2082937
Claim Minier	CDC2082938
Claim Minier	CDC2082939
Claim Minier	CDC2082940
Claim Minier	CDC2082941
Claim Minier	CDC2082942
Claim Minier	CDC2082943
Claim Minier	CDC2082944
Claim Minier	CDC2082945
Claim Minier	CDC2082946
Claim Minier	CDC2082947
Claim Minier	CDC2082948
Claim Minier	CDC2082949
Claim Minier	CDC2082950
Claim Minier	CDC2082951
Claim Minier	CDC2082952
Claim Minier	CDC2082953
Claim Minier	CDC2082954
Claim Minier	CDC2082955
Claim Minier	CDC2082956


Droit	Numero
Claim Minier	CDC2082957
Claim Minier	CDC2082958
Claim Minier	CDC2082959
Claim Minier	CDC2082960
Claim Minier	CDC2082961
Claim Minier	CDC2082962
Claim Minier	CDC2082963
Claim Minier	CDC2082964
Claim Minier	CDC2082965
Claim Minier	CDC2082966
Claim Minier	CDC2082967
Claim Minier	CDC2082968
Claim Minier	CDC2082969
Claim Minier	CDC2082970
Claim Minier	CDC2082971
Claim Minier	CDC2082972
Claim Minier	CDC2082973
Claim Minier	CDC2082974
Claim Minier	CDC2082975
Claim Minier	CDC2082976
Claim Minier	CDC2082977
Claim Minier	CDC2082978
Claim Minier	CDC2082979
Claim Minier	CDC2082980
Claim Minier	CDC2082981
Claim Minier	CDC2177003
Claim Minier	CDC2183070
Claim Minier	CDC2188096

Les services fournis, de même que les travaux exécutés par la Créancière et/ou les matériaux fournis par la Créancière, le cas échéant, ont apporté une plus-value à l'immeuble ci-dessus désigné pour un montant au moins égal sinon supérieur à la somme de

qui est due à la Créancière.

Signé, à Sept-Iles, ce 18 décembre 2014

Par :



Luc Dion, avocat
BESNIER, DION, RONDEAU,
s.e.n.c.
865, boulevard Laure
Sept-Iles (Québec) G4R 1Y6
Tel : 418-962-9775

DÉCLARATION D'ATTESTATION

RE: Avis d'hypothèque légale d'une personne ayant participé à la construction ou à la rénovation d'un immeuble signé à Sept-Îles, le 18 décembre 2014, par Me Luc Dion, procureur de la Créancière, 3887952 Canada Inc. (Équipements Nordiques).


Je soussigné, Hubert Besnier, avocat, exerçant ma profession au sein de l'étude Besnier, Dion, Rondeau, s.e.n.c, située au 865, boulevard Laure, à Sept-Îles, province de Québec, G4R 1Y6, atteste qu :

1. J'ai vérifié l'identité, la qualité et la capacité des parties;
2. Le présent document traduit la volonté exprimée par les parties;
3. Le présent document est valide quant à sa forme.

Attesté à Sept-Îles, ce 18 décembre 2014



Me Hubert Besnier, avocat
BESNIER DION RONDEAU, s.e.n.c.
865, boulevard Laure,
Sept-Îles (Québec) G4R 1Y6

Ministère de l'Énergie et des Ressources Naturelles ET The Bloom Lake Iron Ore Mine Limited Partnership Et Bloom Lake General Partner Limited
"Débitrices"
3887952 Canada Inc. (Équipements Nordiques) "Créancière"
AVIS D'HYPOTHÈQUE LÉGALE D'UNE PERSONNE AYANT PARTICIPÉ À LA CONSTRUCTION OU LA RÉNOVATION D'UN IMMEUBLE
Me Luc Dion 885, boulevard Laure Sept-Îles (Québec) G4R 1Y6 Tél.: 418 962-9775 Fax: (418) 968-6806
 BESNIER DION RONDEAU AVOCATS Notre dossier : 5079-86

Énergie et Ressources
naturelles

Québec



ÉTAT CERTIFIÉ D'INSCRIPTION
DE DROIT
AU REGISTRE FONCIER DU QUÉBEC

*Je certifie que la réquisition présentée le 2014-12-19 à 10:26 a été inscrite au Livre
foncier de la circonscription foncière de Saguenay
sous le numéro 21 267 439.*

Identification de la réquisition

Mode de présentation :	Avis	
Forme :	Sous seing privé	
Nature générale :	Hypothèque légale (construction)	
Nom des parties :	Créancier	3887952 Canada Inc.
	Débitéur	Bloom Lake General Partner Limited Ministère de l'Énergie et des Ressources Naturelles et autres

Numéro inscription : 21 267 439 Circ. foncière : Saguenay
DHM de présentation : 2014-12-19 10:26


Registre des mentions

Énergie et Ressources
naturelles

Québec 

ÉTAT CERTIFIÉ D'INSCRIPTION
DE DROIT
AU REGISTRE FONCIER DU QUÉBEC

*Je certifie que la réquisition présentée le 2014-12-04 à 14:50 a été inscrite au Livre
foncier de la circonscription foncière de Sept-Îles
sous le numéro 21 231 504.*



Officier adjoint de la publicité foncière

Identification de la réquisition

Mode de présentation :	Avis	
Forme :	Sous seing privé	
Nature générale :	Hypothèque légale (construction)	
Nom des parties :	Créancier	Kilotech Contrôle (1995) inc.
	Débiteur	Cliffs Québec Mine de Fer Limitée, (propriétaire)



Bordereau d'inscription

information sur le document

Circonscription foncière : Sept-Îles
Date du document : 2014-12-02
Réquisition : Droits (Acte au long)
Forme légale : Sous seing privé
Nature : Hypothèque légale (construction)
Créancier : Kilotech Contrôle (1985) inc.
Débiteur : Cliffs Québec Mine de Fer Limitée
Date d'impression : 2014-12-03
Date limite de présentation : 2015-01-03

14:50
2014-12-04 heure-minute
21 231 504

14:50
2014-12-04 ~~heure-minute~~
21 231 504

CANADA
PROVINCE DE QUEBEC

BUREAU DE LA PUBLICITÉ DES DROITS
DE LA CIRCONSCRIPTION FONCIERE DE SEPT-ILES

**AVIS D'HYPOTHÈQUE LÉGALE D'UNE PERSONNE
AYANT PARTICIPÉ À LA CONSTRUCTION ET À LA
RÉNOVATION D'UN IMMEUBLE**
(Articles 2724 et ss. et 2426 du Code civil du Québec)

Date et lieu :

Le 2 décembre 2014, à Saguenay, province de Québec.

Nature de l'avis :

Avis d'hypothèque légale des personnes ayant participé à la construction ou à la rénovation d'un immeuble selon les articles 2724 et 2726 et suivants du *Code civil du Québec*.

Désignation de la personne donnant l'avis :

Me Michaël Parent, avocat, exerçant sa profession au 1700, boulevard Talbot, bureau 420, à Saguenay (Québec) G7H 7Y1, se déclarant dûment autorisé aux fins des présentes.

Désignation de la personne bénéficiaire de l'avis :

Kilotech Contrôle (1995) inc., personne morale légalement constituée ayant son siège social au 1739, rue de la Grande, à Saguenay (Québec) G7K 1H8

ci-après appelée " **LA CRÉANCIÈRE** "

Montant de la créance:

À la demande du propriétaire la créancière a procédé à des travaux de construction d'un immeuble.

La créance de la Créancière s'établit actuellement à la somme de SOIXANTE-SEIZE MILLE QUATRE CENT DOUZE DOLLARS ET SOIXANTE-QINQ CENTS (76 412,65\$) incluant les taxes, plus les intérêts, le tout sauf à parfaire en plus des frais et honoraires du présent avis ainsi que tous les frais pouvant être réclamés par la loi.

Les travaux exécutés ont donné à l'immeuble une plus value au moins égale à la valeur des travaux impayés.

Désignation du bien

« Un immeuble connu et désigné comme étant le lot numéro QUATRE MILLIONS SEPT CENT QUATRE-VINGT-SEPT MILLE CENT SOIXANTE (4 787 160) du Cadastre du Québec, dans la circonscription foncière de Sept-Îles ».

Désignation du propriétaire de l'immeuble

CLIFFS QUÉBEC MINE DE FER LIMITÉE, 2600-595, ST Burrard à Vancouver, Province de Colombie-Britannique, V7X 1L3

La Créancière requiert donc l'inscription de l'hypothèque légale résultant de sa participation à la construction ou à la rénovation du lot et de l'immeuble ci-haut décrit.

EN FOI DE QUOI J'AI SIGNÉ À SAGUENAY, CE 2^e JOUR DE DÉCEMBRE 2014


MICHAËL PARENT, avocat

ATTESTATION

Re: Avis d'hypothèque légale signé à Saguenay, le 2^e décembre 2014 par Michaël Parent, avocat, à Chicoutimi;

Je soussigné, **JOËL BRASSARD-MORISSETTE**, avocat, exerçant sa profession à Chicoutimi, atteste que:

1. J'ai vérifié l'identité, la qualité et la capacité de la partie;
2. Le document traduit la volonté exprimée par la partie;
3. Le document est valide quant à sa forme;

ATTESTÉ À SAGUENAY, CE 2^e JOUR DE DÉCEMBRE 2014

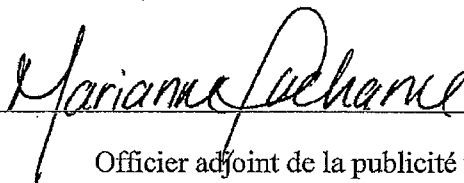

JOËL BRASSARD-MORISSETTE, avocat

Énergie et Ressources
naturelles

Québec 

ÉTAT CERTIFIÉ D'INSCRIPTION
DE DROIT
AU REGISTRE FONCIER DU QUÉBEC

Je certifie que la réquisition présentée le 2014-12-04 à 14:50 a été inscrite au Livre
foncier de la circonscription foncière de Sept-Îles
sous le numéro 21 231 500.



Officier adjoint de la publicité foncière

Identification de la réquisition

Mode de présentation :	Avis	
Forme :	Sous seing privé	
Nature générale :	Hypothèque légale (construction)	
Nom des parties :	Créancier	Kilotech Contrôle (1995) inc.
	Débiteur	Cliffs Québec Mine de Fer Limitée, (propriétaire)



Bordereau d'inscription

Information sur le document

Circonscription foncière :	Sept-Îles
Date du document :	2014-12-02
Réquisition :	Droits (Acte au long)
Forme légale :	Sous seing privé
Nature :	Hypothèque légale (construction)
Créancier :	Kilotech Contrôle (1985) inc.
Débiteur :	Cliffs Québec Mine de Fer Limitée
Date d'impression :	2014-12-03
Date limite de présentation :	2015-01-03

14:50
2014-12-04 ^{heure-minute}
21 231 500

14:50
2014 -12- 04 ^{heure-minute}
21 231 500

CANADA
PROVINCE DE QUEBEC

BUREAU DE LA PUBLICITÉ DES DROITS
DE LA CIRCONSCRIPTION FONCIERE DE SEPT-ILES

**AVIS D'HYPOTHÈQUE LÉGALE D'UNE PERSONNE
AYANT PARTICIPÉ À LA CONSTRUCTION ET À LA
RÉNOVATION D'UN IMMEUBLE
(Articles 2724 et ss. et 2426 du Code civil du Québec)**

Date et lieu :

Le 2 décembre 2014, à Saguenay, province de Québec.

Nature de l'avis :

Avis d'hypothèque légale des personnes ayant participé à la construction ou à la rénovation d'un immeuble selon les articles 2724 et 2726 et suivants du *Code civil du Québec*.

Désignation de la personne donnant l'avis :

Me Michaël Parent, avocat, exerçant sa profession au 1700, boulevard Talbot, bureau 420, à Saguenay (Québec) G7H 7Y1, se déclarant dûment autorisé aux fins des présentes.

Désignation de la personne bénéficiaire de l'avis :

Kilotech Contrôle (1995) inc., personne morale légalement constituée ayant son siège social au 1739, rue de la Grande, à Saguenay (Québec) G7K 1H8

ci-après appelée " **LA CRÉANCIÈRE**"

Montant de la créance:

À la demande du propriétaire la créancière a procédé à des travaux de construction d'un immeuble.

La créance de la Créancière s'établit actuellement à la somme de SOIXANTE-SEIZE MILLE QUATRE CENT DOUZE DOLLARS ET SOIXANTE-QINQ CENTS (76 412,65\$) incluant les taxes, plus les intérêts, le tout sauf à parfaire en plus des frais et honoraires du présent avis ainsi que tous les frais pouvant être réclamés par la loi.

Les travaux exécutés ont donné à l'immeuble une plus valeur au moins égale à la valeur des travaux impayés.

Désignation du bien

« Un immeuble connu et désigné comme étant le lot numéro QUATRE MILLIONS SEPT CENT QUATRE-VINGT-SEPT MILLE CENT CINQUANTE-NEUF (4 787 159) du Cadastre du Québec, dans la circonscription foncière de Sept-Îles».

Désignation du propriétaire de l'immeuble

CLIFFS QUÉBEC MINE DE FER LIMITÉE, 2600-595, ST Burrard à Vancouver, Province de Colombie-Britannique, V7X 1L3

La Créancière requiert donc l'inscription de l'hypothèque légale résultant de sa participation à la construction ou à la rénovation du lot et de l'immeuble ci-haut décrit.

EN FOI DE QUOI J'AI SIGNÉ À SAGUENAY, CE 2^e JOUR DE DÉCEMBRE 2014


MICHAËL PARENT, avocat

ATTESTATION

Re : Avis d'hypothèque légale signé à Saguenay, le 2 décembre 2014 par Michaël Parent, avocat, à Saguenay;

Je soussigné, **JOËL BRASSARD-MORISSETTE**, avocat, exerçant sa profession à Chicoutimi, atteste que :

1. J'ai vérifié l'identité, la qualité et la capacité de la partie;
2. Le document traduit la volonté exprimée par la partie;
3. Le document est valide quant à sa forme;

ATTESTÉ À SAGUENAY, CE 2^e JOUR DE DÉCEMBRE 2014


JOËL BRASSARD-MORISSETTE, avocat

Numéro inscription :	21 231 484	Circ. foncièr :	Sept-Îles
DHM d'présentation :	2014-12-04 14:50		
Régistrés mentions			

2014 -12- 0 4 ^{14:50}
heure-minute
21 231 484

CANADA
PROVINCE DE QUEBEC

BUREAU DE LA PUBLICITÉ DES DROITS
DE LA CIRCONSCRIPTION FONCIERE DE SEPT-ILES

**AVIS D'HYPOTHÈQUE LÉGALE D'UNE PERSONNE
AYANT PARTICIPÉ À LA CONSTRUCTION ET À LA
RÉNOVATION D'UN IMMEUBLE**
(Articles 2724 et ss. et 2426 du Code civil du Québec)

Date et lieu :

Le 2 décembre 2014, à Saguenay, province de Québec.

Nature de l'avis :

Avis d'hypothèque légale des personnes ayant participé à la construction ou à la rénovation d'un immeuble selon les articles 2724 et 2726 et suivants du *Code civil du Québec*.

Désignation de la personne donnant l'avis :

Me Michaël Parent, avocat, exerçant sa profession au 1700, boulevard Talbot, bureau 420, à Saguenay (Québec) G7H 7Y1, se déclarant dûment autorisé aux fins des présentes.

Désignation de la personne bénéficiaire de l'avis :

Kilotech Contrôle (1995) inc., personne morale légalement constituée ayant son siège social au 1739, rue de la Grande, à Saguenay (Québec) G7K 1H8

ci-après appelée " **LA CRÉANCIÈRE**"

Montant de la créance:

À la demande du propriétaire la créancière a procédé à des travaux de construction d'un immeuble.

La créance de la Créancière s'établit actuellement à la somme de **SOIXANTE-SEIZE MILLE QUATRE CENT DOUZE DOLLARS ET SOIXANTE-QINQ CENTS (76 412,65\$)** incluant les taxes, plus les intérêts, le tout sauf à parfaire en plus des frais et honoraires du présent avis ainsi que tous les frais pouvant être réclamés par la loi.

Les travaux exécutés ont donné à l'immeuble une plus value au moins égale à la valeur des travaux impayés.

- 2 -

Désignation du bien

« Un immeuble connu et désigné comme étant le lot numéro QUATRE MILLIONS SEPT CENT QUATRE-VINGT-SEPT MILLE CENT CINQUANTE-SIX (4 787 156) du Cadastre du Québec, dans la circonscription foncière de Sept-Îles».

Désignation du propriétaire de l'immeuble

CLIFFS QUÉBEC MINE DE FER LIMITÉE, 2600-595, ST Burrard à Vancouver, Province de Colombie-Britannique, V7X 1L3

La Créancière requiert donc l'inscription de l'hypothèque légale résultant de sa participation à la construction ou à la rénovation du lot et de l'immeuble ci-haut décrit.

EN FOI DE QUOI J'AI SIGNÉ À SAGUENAY, CE 2^e JOUR DE DÉCEMBRE 2014


MICHAËL PARENT, avocat

ATTESTATION

Re: Avis d'hypothèque légale signé à Saguenay, le 2 décembre 2014 par Michaël Parent, avocat, à Saguenay;

Je soussigné, JOËL BRASSARD-MORISSETTE, avocat, exerçant sa profession à Chicoutimi, atteste que :

1. J'ai vérifié l'identité, la qualité et la capacité de la partie;
2. Le document traduit la volonté exprimée par la partie;
3. Le document est valide quant à sa forme;

ATTESTÉ À SAGUENAY, CE 2^e JOUR DE DÉCEMBRE 2014


JOËL BRASSARD-MORISSETTE, avocat

2014-11-24 9:42
heure-minute

21 203 808
AA 6 809 74

**AVIS D'HYPOTHÈQUE LÉGALE D'UNE PERSONNE
AYANT PARTICIPÉ À LA CONSTRUCTION OU LA
RÉNOVATION D'UN IMMEUBLE**
(Arts. 2724 et suiv. ainsi que l'art. 3034 C.c.Q.)

DATE ET LIEU

Le vingt-et-un (21) novembre deux mille quatorze (2014), à
Montréal, province de Québec.

NATURE DE L'AVIS

Avis d'hypothèque légale d'une personne ayant participé à la
construction ou à la rénovation d'un immeuble.

DÉSIGNATION DES PERSONNES VISÉES PAR L'AVIS

**MINISTÈRE DE L'ÉNERGIE ET DES RESSOURCES
NATURELLES**, dont le bureau de la sous-ministre est situé au
5700, 4^{ème} Avenue Ouest, bureau A 301, ville de Québec, province
de Québec, G1H 6R1.

(ci-après le « Propriétaire »)

THE BLOOM LAKE IRON ORE MINE LIMITED PARTNERSHIP
(NEQ 3365994436), société non constituée au Québec, agissant et
représentée par son commandité/ « general partner » **BLOOM
LAKE GENERAL PARTNER LIMITED**, ladite société ayant son
domicile élu au 1155, rue University, bureau 508, Montréal,
province de Québec, H3B 3A7, laquelle société agit et est
également parfois représentée par son « manager » **CLIFFS
QUEBEC IRON MINING LIMITED** ;

ET

BLOOM LAKE GENERAL PARTNER LIMITED (NEQ
1165995169), à titre et en sa qualité de « general partner » de
THE BLOOM LAKE IRON ORE MINE LIMITED PARTNERSHIP
(NEQ 3365994436), ladite Bloom Lake General Partner Limited
ayant été constituée en vertu de la *Loi sur les sociétés par actions*

(Ontario), ayant son domicile élu au 1155, rue University, bureau 508, Montréal, province de Québec, H3B 3A7.

(ci-après collectivement et/ou individuellement désignées la « Débitrice » et/ou le « Locataire » et/ou le « Propriétaire des droits miniers et d'exploitation »)

DÉSIGNATION DE LA PERSONNE DONNANT L'AVIS

Gabriel LEFEBVRE, avocat, exerçant sa profession au sein de l'étude BORDEN LADNER GERVAIS s.e.n.c.r.l., s.r.l., au 1000, rue De La Gauchetière Ouest, 9^{ème} étage, ville de Montréal, province de Québec, H3B 5H4, procureurs de la Créancière ci-après désignée.

DÉSIGNATION DE LA CRÉANCIÈRE ET BÉNÉFICIAIRE DE L'AVIS

GRUPE UNNU-EBC S.E.N.C., société en nom collectif constituée en vertu du *Code civil du Québec* dont le siège social est situé au 1095 rue Valets, C.P. 158, en la Ville de L'Ancienne-Lorette, province de Québec, G2E 3M3.

(ci-après la « Créancière »)

MONTANT DE LA CRÉANCE

Le 11 juin 2014, la Créancière, à titre de contracteur général, a signé un contrat de construction en date du 1^{er} avril 2014 en rapport avec des travaux de construction à être faits pour le compte de la Débitrice relativement à l'immeuble ci-après désigné pour une somme dont le total était, au moment de la conclusion de l'offre cadre, indéterminable.

Les travaux ont débutés le 12 avril 2014 et ne sont toujours pas terminés en date des présentes.

En sa qualité de contracteur général, la Créancière a effectué des travaux et a rendu les services requis par la Débitrice.

Une hypothèque légale sur l'immeuble ci-après désigné est, par conséquent, acquise en faveur de la Créancière en raison des services fournis, dont il reste un solde de TRENTE-TROIS MILLIONS SIX CENT CINQUANTE ET UN MILLE TROIS CENT SOIXANTE-SIX DOLLARS ET TRENTE-NEUF CENTS (33 651 366,39\$) encore non-payé par la Débitrice, plus les intérêts, honoraires et frais.

DÉSIGNATION DU BIEN

DÉSIGNATION

« Tous les droits, titres et intérêts de la Débitrice dans les lots ci-après mentionnés, ainsi que dans toutes les constructions, rénovations, restaurations, améliorations, réaménagement et additions érigés sur les immeubles connus et désignés comme étant les lots numéros **DEUX, TROIS, QUATRE, CINQ, SIX, SEPT** et **HUIT (2,3,4,5,6,7 et 8)** au cadastre officiel du Canton de Normanville, et le lot **NEUF (9)** au cadastre officiel du Canton de Lislois, tous dans la circonscription foncière de Saguenay.

Avec tous ce qui est ou sera incorporé attaché, réuni ou uni par accession à ces immeubles et qui est considéré être immeuble en vertu de la loi »

DÉSIGNATION DE DROITS RÉELS D'EXPLOITATION DE RESSOURCES DE L'ÉTAT POUR LESQUELS DES FICHES IMMOBILIÈRES ONT ÉTÉ ÉTABLIES SOUS UN NUMÉRO D'ORDRE AU REGISTRE DES DROITS RÉELS D'EXPLOITATION DE RESSOURCES DE L'ÉTAT

Le Bail Minier Numéro 877 originairement consenti par le Gouvernement du Québec représenté par le Ministre des

Ressources naturelles et de la Faune en faveur de CONSOLIDATED THOMPSON IRON MINES LIMITED, exécuté sous seing privé, à Québec, le 14 avril 2009, sous le numéro BM877; publié au Bureau de la publicité des droits de la circonscription foncière de Saguenay sous le numéro 16 115 987, connu et désigné comme étant la fiche immobilière établie sous le numéro d'ordre 97-A-821 au Registre des droits réels d'exploitation de ressources de l'État, pour la circonscription foncière de Saguenay.

Cet immeuble correspond en tout à celui qui a justifié l'établissement de ladite fiche immobilière.

Avec tous les droits réels d'exploitation de ressources de l'État, incluant les constructions, rénovations, restaurations, améliorations, réaménagement et additions et incluant, notamment, les parcs à résidus miniers, les ateliers, usines et autres installations nécessaires à des activités minières érigés sur ledit immeuble, le cas échéant.

Aux termes d'un acte de transfert publié au Bureau de la publicité des droits de la circonscription foncière de Saguenay, le 28 juillet 2009, sous le numéro 16 414 644, CONSOLIDATED THOMPSON IRON MINES LIMITED a transféré ses droits dans et lui résultant du Bail Minier BM877, dans la fiche immobilière établie sous le numéro d'ordre 97-A-821 et dans lesdites constructions, structures et additions à BLOOM LAKE GENERAL PARTNER LIMITED à titre et en sa qualité de « *general partner* » de THE BLOOM LAKE IRON ORE MINE LIMITED PARTNERSHIP.

Le claim minier portant le numéro CDC99894 inscrit au Registre public des droits miniers, réels et immobiliers tenu par le Ministère de l'Énergie et des Ressources naturelles et connu et désigné comme étant la fiche immobilière établie sous le numéro d'ordre 97-A-1 459 au Registre des droits réels d'exploitation de ressources de l'État, pour la circonscription foncière de Saguenay. Cet immeuble correspond en tout à celui qui a justifié

l'établissement de ladite fiche immobilière.

Le claim minier portant le numéro CDC99895 inscrit au Registre public des droits miniers, réels et immobiliers tenu par le Ministère de l'Énergie et des Ressources naturelles et connu et désigné comme étant la fiche immobilière établie sous le numéro d'ordre 97-A-1460 au Registre des droits réels d'exploitation de ressources de l'État, pour la circonscription foncière de Saguenay. Cet immeuble correspond en tout à celui qui a justifié l'établissement de ladite fiche immobilière.

Le claim minier portant le numéro CDC99902 inscrit au Registre public des droits miniers, réels et immobiliers tenu par le Ministère de l'Énergie et des Ressources naturelles et connu et désigné comme étant la fiche immobilière établie sous le numéro d'ordre 97-A-1461 au Registre des droits réels d'exploitation de ressources de l'État, pour la circonscription foncière de Saguenay. Cet immeuble correspond en tout à celui qui a justifié l'établissement de ladite fiche immobilière.

Le claim minier portant le numéro CDC99903 inscrit au Registre public des droits miniers, réels et immobiliers tenu par le Ministère de l'Énergie et des Ressources naturelles et connu et désigné comme étant la fiche immobilière établie sous le numéro d'ordre 97-A-1462 au Registre des droits réels d'exploitation de ressources de l'État, pour la circonscription foncière de Saguenay. Cet immeuble correspond en tout à celui qui a justifié l'établissement de ladite fiche immobilière.

Le claim minier portant le numéro CDC99910 inscrit au Registre public des droits miniers, réels et immobiliers tenu par le Ministère de l'Énergie et des Ressources naturelles et connu et désigné comme étant la fiche immobilière établie sous le numéro d'ordre 97-A-1463 au Registre des droits réels d'exploitation de ressources de l'État, pour la circonscription foncière de Saguenay. Cet immeuble correspond en tout à celui qui a justifié l'établissement de ladite fiche immobilière.

Le claim minier portant le numéro CDC99911 inscrit au Registre

public des droits miniers, réels et immobiliers tenu par le Ministère de l'Énergie et des Ressources naturelles et connu et désigné comme étant la fiche immobilière établie sous le numéro d'ordre 97-A-1 464 au le Registre des droits réels d'exploitation de ressources de l'État, pour la circonscription foncière de Saguenay. Cet immeuble correspond en tout à celui qui a justifié l'établissement de ladite fiche immobilière.

Le claim minier portant le numéro CDC99918 inscrit au Registre public des droits miniers, réels et immobiliers tenu par le Ministère de l'Énergie et des Ressources naturelles et connu et désigné comme étant la fiche immobilière établie sous le numéro d'ordre 97-A-1 487 au Registre des droits réels d'exploitation de ressources de l'État, pour la circonscription foncière de Saguenay. Cet immeuble correspond en tout à celui qui a justifié l'établissement de ladite fiche immobilière.

Le claim minier portant le numéro CDC99919 inscrit au Registre public des droits miniers, réels et immobiliers tenu par le Ministère de l'Énergie et des Ressources naturelles et connu et désigné comme étant la fiche immobilière établie sous le numéro d'ordre 97-A-1 465 au Registre des droits réels d'exploitation de ressources de l'État, pour la circonscription foncière de Saguenay. Cet immeuble correspond en tout à celui qui a justifié l'établissement de ladite fiche immobilière.

Le claim minier portant le numéro CDC99935 inscrit au Registre public des droits miniers, réels et immobiliers tenu par le Ministère de l'Énergie et des Ressources naturelles et connu et désigné comme étant la fiche immobilière établie sous le numéro d'ordre 97-A-1 466 au Registre des droits réels d'exploitation de ressources de l'État, pour la circonscription foncière de Saguenay. Cet immeuble correspond en tout à celui qui a justifié l'établissement de ladite fiche immobilière.

Le claim minier portant le numéro CDC99965 inscrit au Registre public des droits miniers, réels et immobiliers tenu par le Ministère de l'Énergie et des Ressources naturelles et connu et désigné comme étant la fiche immobilière établie sous le numéro d'ordre

97-A-1467 au Registre des droits réels d'exploitation de ressources de l'État, pour la circonscription foncière de Saguenay. Cet immeuble correspond en tout à celui qui a justifié l'établissement de ladite fiche immobilière.

Le claim minier portant le numéro CDC99966 inscrit au Registre public des droits miniers, réels et immobiliers tenu par le Ministère de l'Énergie et des Ressources naturelles et connu et désigné comme étant la fiche immobilière établie sous le numéro d'ordre 97-A-1468 au Registre des droits réels d'exploitation de ressources de l'État, pour la circonscription foncière de Saguenay. Cet immeuble correspond en tout à celui qui a justifié l'établissement de ladite fiche immobilière.

Le claim minier portant le numéro CDC99967 inscrit au Registre public des droits miniers, réels et immobiliers tenu par le Ministère de l'Énergie et des Ressources naturelles et connu et désigné comme étant la fiche immobilière établie sous le numéro d'ordre 97-A-1469 au Registre des droits réels d'exploitation de ressources de l'État, pour la circonscription foncière de Saguenay. Cet immeuble correspond en tout à celui qui a justifié l'établissement de ladite fiche immobilière.

Le claim minier portant le numéro CDC99968 inscrit au Registre public des droits miniers, réels et immobiliers tenu par le Ministère de l'Énergie et des Ressources naturelles et connu et désigné comme étant la fiche immobilière établie sous le numéro d'ordre 97-A-1470 au Registre des droits réels d'exploitation de ressources de l'État, pour la circonscription foncière de Saguenay. Cet immeuble correspond en tout à celui qui a justifié l'établissement de ladite fiche immobilière.

Le claim minier portant le numéro CDC1133844 inscrit au Registre public des droits miniers, réels et immobiliers tenu par le Ministère de l'Énergie et des Ressources naturelles et connu et désigné comme étant la fiche immobilière établie sous le numéro d'ordre 97-A-1471 au Registre des droits réels d'exploitation de ressources de l'État, pour la circonscription foncière de Saguenay. Cet immeuble correspond en tout à celui qui a justifié

l'établissement de ladite fiche immobilière.

Le claim minier portant le numéro CDC1133845 inscrit au Registre public des droits miniers, réels et immobiliers tenu par le Ministère de l'Énergie et des Ressources naturelles, et connu et désigné comme étant la fiche immobilière établie sous le numéro d'ordre 97-A-1472 au Registre des droits réels d'exploitation de ressources de l'État, pour la circonscription foncière de Saguenay. Cet immeuble correspond en tout à celui qui a justifié l'établissement de ladite fiche immobilière.

Le claim minier portant le numéro CDC1133846 inscrit au Registre public des droits miniers, réels et immobiliers tenu par le Ministère de l'Énergie et des Ressources naturelles et connu et désigné comme étant la fiche immobilière établie sous le numéro d'ordre 97-A-1473 au Registre des droits réels d'exploitation de ressources de l'État, pour la circonscription foncière de Saguenay. Cet immeuble correspond en tout à celui qui a justifié l'établissement de ladite fiche immobilière.

Le claim minier portant le numéro CDC1133847 inscrit au Registre public des droits miniers, réels et immobiliers tenu par le Ministère de l'Énergie et des Ressources naturelles et connu et désigné comme étant la fiche immobilière établie sous le numéro d'ordre 97-A-1474 au Registre des droits réels d'exploitation de ressources de l'État, pour la circonscription foncière de Saguenay. Cet immeuble correspond en tout à celui qui a justifié l'établissement de ladite fiche immobilière.

Le claim minier portant le numéro CDC2082920 inscrit au Registre public des droits miniers, réels et immobiliers tenu par le Ministère de l'Énergie et des Ressources naturelles et connu et désigné comme étant la fiche immobilière établie sous le numéro d'ordre 97-A-1475 au Registre des droits réels d'exploitation de ressources de l'État, pour la circonscription foncière de Saguenay. Cet immeuble correspond en tout à celui qui a justifié l'établissement de ladite fiche immobilière.

Le claim minier portant le numéro CDC2082921 inscrit au Registre

public des droits miniers, réels et immobiliers tenu par le Ministère de l'Énergie et des Ressources naturelles et connu et désigné comme étant la fiche immobilière établie sous le numéro d'ordre 97-A-1 476 au Registre des droits réels d'exploitation de ressources de l'État, pour la circonscription foncière de Saguenay. Cet immeuble correspond en tout à celui qui a justifié l'établissement de ladite fiche immobilière.

Le claim minier portant le numéro CDC2082922 inscrit au Registre public des droits miniers, réels et immobiliers tenu par le Ministère de l'Énergie et des Ressources naturelles et connu et désigné comme étant la fiche immobilière établie sous le numéro d'ordre 97-A-1 477 au Registre des droits réels d'exploitation de ressources de l'État, pour la circonscription foncière de Saguenay. Cet immeuble correspond en tout à celui qui a justifié l'établissement de ladite fiche immobilière.

Le claim minier portant le numéro CDC2082923 inscrit au Registre public des droits miniers, réels et immobiliers tenu par le Ministère de l'Énergie et des Ressources naturelles et connu et désigné comme étant la fiche immobilière établie sous le numéro d'ordre 97-A-1 478 au Registre des droits réels d'exploitation de ressources de l'État, pour la circonscription foncière de Saguenay. Cet immeuble correspond en tout à celui qui a justifié l'établissement de ladite fiche immobilière.

Le claim minier portant le numéro CDC2082926 inscrit au Registre public des droits miniers, réels et immobiliers tenu par le Ministère de l'Énergie et des Ressources naturelles et connu et désigné comme étant la fiche immobilière établie sous le numéro d'ordre 97-A-1 479 au Registre des droits réels d'exploitation de ressources de l'État, pour la circonscription foncière de Saguenay. Cet immeuble correspond en tout à celui qui a justifié l'établissement de ladite fiche immobilière.

Le claim minier portant le numéro CDC2082927 inscrit au Registre public des droits miniers, réels et immobiliers tenu par le Ministère de l'Énergie et des Ressources naturelles et connu et désigné comme étant la fiche immobilière établie sous le numéro d'ordre

97-A-1 480 au Registre des droits réels d'exploitation de ressources de l'État, pour la circonscription foncière de Saguenay. Cet immeuble correspond en tout à celui qui a justifié l'établissement de ladite fiche immobilière.

Le claim minier portant le numéro CDC2082928 inscrit au Registre public des droits miniers, réels et immobiliers tenu par le Ministère de l'Énergie et des Ressources naturelles et connu et désigné comme étant la fiche immobilière établie sous le numéro d'ordre 97-A-1 481 au Registre des droits réels d'exploitation de ressources de l'État, pour la circonscription foncière de Saguenay. Cet immeuble correspond en tout à celui qui a justifié l'établissement de ladite fiche immobilière.

Le claim minier portant le numéro CDC2082929 inscrit au Registre public des droits miniers, réels et immobiliers tenu par le Ministère de l'Énergie et des Ressources naturelles et connu et désigné comme étant la fiche immobilière établie sous le numéro d'ordre 97-A-1 482 au Registre des droits réels d'exploitation de ressources de l'État, pour la circonscription foncière de Saguenay. Cet immeuble correspond en tout à celui qui a justifié l'établissement de ladite fiche immobilière.

Le claim minier portant le numéro CDC2082930 inscrit au Registre public des droits miniers, réels et immobiliers tenu par le Ministère de l'Énergie et des Ressources naturelles et connu et désigné comme étant la fiche immobilière établie sous le numéro d'ordre 97-A-1 483 au Registre des droits réels d'exploitation de ressources de l'État, pour la circonscription foncière de Saguenay. Cet immeuble correspond en tout à celui qui a justifié l'établissement de ladite fiche immobilière.

Le claim minier portant le numéro CDC2082931 inscrit au Registre public des droits miniers, réels et immobiliers tenu par le Ministère de l'Énergie et des Ressources naturelles et connu et désigné comme étant la fiche immobilière établie sous le numéro d'ordre 97-A-1 484 au Registre des droits réels d'exploitation de ressources de l'État, pour la circonscription foncière de Saguenay. Cet immeuble correspond en tout à celui qui a justifié

l'établissement de ladite fiche immobilière.

Le claim minier portant le numéro CDC2082932 inscrit au Registre public des droits miniers, réels et immobiliers tenu par le Ministère de l'Énergie et des Ressources naturelles et connu et désigné comme étant la fiche immobilière établie sous le numéro d'ordre 97-A-1485 au Registre des droits réels d'exploitation de ressources de l'État, pour la circonscription foncière de Saguenay. Cet immeuble correspond en tout à celui qui a justifié l'établissement de ladite fiche immobilière.

Le claim minier portant le numéro CDC2082933 inscrit au Registre public des droits miniers, réels et immobiliers tenu par le Ministère de l'Énergie et des Ressources naturelles et connu et désigné comme étant la fiche immobilière établie sous le numéro d'ordre 97-A-1486 au Registre des droits réels d'exploitation de ressources de l'État, pour la circonscription foncière de Saguenay. Cet immeuble correspond en tout à celui qui a justifié l'établissement de ladite fiche immobilière.

Le claim minier portant le numéro CDC2082934 inscrit au Registre public des droits miniers, réels et immobiliers tenu par le Ministère de l'Énergie et des Ressources naturelles et connu et désigné comme étant la fiche immobilière établie sous le numéro d'ordre 97-A-1488 au Registre des droits réels d'exploitation de ressources de l'État, pour la circonscription foncière de Saguenay. Cet immeuble correspond en tout à celui qui a justifié l'établissement de ladite fiche immobilière.

Le claim minier portant le numéro CDC2082935 inscrit au Registre public des droits miniers, réels et immobiliers tenu par le Ministère de l'Énergie et des Ressources naturelles et connu et désigné comme étant la fiche immobilière établie sous le numéro d'ordre 97-A-1489 au Registre des droits réels d'exploitation de ressources de l'État, pour la circonscription foncière de Saguenay. Cet immeuble correspond en tout à celui qui a justifié l'établissement de ladite fiche immobilière.

Le claim minier portant le numéro CDC2082936 inscrit au Registre

public des droits miniers, réels et immobiliers tenu par le Ministère de l'Énergie et des Ressources naturelles et connu et désigné comme étant la fiche immobilière établie sous le numéro d'ordre 97-A-1 490 au Registre des droits réels d'exploitation de ressources de l'État, pour la circonscription foncière de Saguenay. Cet immeuble correspond en tout à celui qui a justifié l'établissement de ladite fiche immobilière.

Le claim minier portant le numéro CDC2082937 inscrit au Registre public des droits miniers, réels et immobiliers tenu par le Ministère de l'Énergie et des Ressources naturelles et connu et désigné comme étant la fiche immobilière établie sous le numéro d'ordre 97-A-1 491 au Registre des droits réels d'exploitation de ressources de l'État, pour la circonscription foncière de Saguenay. Cet immeuble correspond en tout à celui qui a justifié l'établissement de ladite fiche immobilière.

Le claim minier portant le numéro CDC2082938 inscrit au Registre public des droits miniers, réels et immobiliers tenu par le Ministère de l'Énergie et des Ressources naturelles et connu et désigné comme étant la fiche immobilière établie sous le numéro d'ordre 97-A-1 492 au Registre des droits réels d'exploitation de ressources de l'État, pour la circonscription foncière de Saguenay. Cet immeuble correspond en tout à celui qui a justifié l'établissement de ladite fiche immobilière.

Le claim minier portant le numéro CDC2082939 inscrit au Registre public des droits miniers, réels et immobiliers tenu par le Ministère de l'Énergie et des Ressources naturelles et connu et désigné comme étant la fiche immobilière établie sous le numéro d'ordre 97-A-1 493 au Registre des droits réels d'exploitation de ressources de l'État, pour la circonscription foncière de Saguenay. Cet immeuble correspond en tout à celui qui a justifié l'établissement de ladite fiche immobilière.

Le claim minier portant le numéro CDC2082940 inscrit au Registre public des droits miniers, réels et immobiliers tenu par le Ministère de l'Énergie et des Ressources naturelles et connu et désigné comme étant la fiche immobilière établie sous le numéro d'ordre

97-A-1494 au Registre des droits réels d'exploitation de ressources de l'État, pour la circonscription foncière de Saguenay. Cet immeuble correspond en tout à celui qui a justifié l'établissement de ladite fiche immobilière.

Le claim minier portant le numéro CDC2082941 inscrit au Registre public des droits miniers, réels et immobiliers tenu par le Ministère de l'Énergie et des Ressources naturelles et connu et désigné comme étant la fiche immobilière établie sous le numéro d'ordre 97-A-1495 au Registre des droits réels d'exploitation de ressources de l'État, pour la circonscription foncière de Saguenay. Cet immeuble correspond en tout à celui qui a justifié l'établissement de ladite fiche immobilière.

Le claim minier portant le numéro CDC2082942 inscrit au Registre public des droits miniers, réels et immobiliers tenu par le Ministère de l'Énergie et des Ressources naturelles et connu et désigné comme étant la fiche immobilière établie sous le numéro d'ordre 97-A-1496 au Registre des droits réels d'exploitation de ressources de l'État, pour la circonscription foncière de Saguenay. Cet immeuble correspond en tout à celui qui a justifié l'établissement de ladite fiche immobilière.

Le claim minier portant le numéro CDC2082943 inscrit au Registre public des droits miniers, réels et immobiliers tenu par le Ministère de l'Énergie et des Ressources naturelles et connu et désigné comme étant la fiche immobilière établie sous le numéro d'ordre 97-A-1497 au Registre des droits réels d'exploitation de ressources de l'État, pour la circonscription foncière de Saguenay. Cet immeuble correspond en tout à celui qui a justifié l'établissement de ladite fiche immobilière.

Le claim minier portant le numéro CDC2082944 inscrit au Registre public des droits miniers, réels et immobiliers tenu par le Ministère de l'Énergie et des Ressources naturelles et connu et désigné comme étant la fiche immobilière établie sous le numéro d'ordre 97-A-1498 au Registre des droits réels d'exploitation de ressources de l'État, pour la circonscription foncière de Saguenay. Cet immeuble correspond en tout à celui qui a justifié

l'établissement de ladite fiche immobilière.

Le claim minier portant le numéro CDC2082945 inscrit au Registre public des droits miniers, réels et immobiliers tenu par le Ministère de l'Énergie et des Ressources naturelles et connu et désigné comme étant la fiche immobilière établie sous le numéro d'ordre 97-A-1 499 au Registre des droits réels d'exploitation de ressources de l'État, pour la circonscription foncière de Saguenay. Cet immeuble correspond en tout à celui qui a justifié l'établissement de ladite fiche immobilière.

Le claim minier portant le numéro CDC2082946 inscrit au Registre public des droits miniers, réels et immobiliers tenu par le Ministère de l'Énergie et des Ressources naturelles et connu et désigné comme étant la fiche immobilière établie sous le numéro d'ordre 97-A-1 500 au Registre des droits réels d'exploitation de ressources de l'État, pour la circonscription foncière de Saguenay. Cet immeuble correspond en tout à celui qui a justifié l'établissement de ladite fiche immobilière.

Le claim minier portant le numéro CDC2082947 inscrit au Registre public des droits miniers, réels et immobiliers tenu par le Ministère de l'Énergie et des Ressources naturelles et connu et désigné comme étant la fiche immobilière établie sous le numéro d'ordre 97-A-1 501 au Registre des droits réels d'exploitation de ressources de l'État, pour la circonscription foncière de Saguenay. Cet immeuble correspond en tout à celui qui a justifié l'établissement de ladite fiche immobilière.

Le claim minier portant le numéro CDC2082948 inscrit au Registre public des droits miniers, réels et immobiliers tenu par le Ministère de l'Énergie et des Ressources naturelles et connu et désigné comme étant la fiche immobilière établie sous le numéro d'ordre 97-A-1 502 au Registre des droits réels d'exploitation de ressources de l'État, pour la circonscription foncière de Saguenay. Cet immeuble correspond en tout à celui qui a justifié l'établissement de ladite fiche immobilière.

Le claim minier portant le numéro CDC2082949 inscrit au Registre

public des droits miniers, réels et immobiliers tenu par le Ministère de l'Énergie et des Ressources naturelles et connu et désigné comme étant la fiche immobilière établie sous le numéro d'ordre 97-A-1 503 au Registre des droits réels d'exploitation de ressources de l'État, pour la circonscription foncière de Saguenay. Cet immeuble correspond en tout à celui qui a justifié l'établissement de ladite fiche immobilière.

Le claim minier portant le numéro CDC2082950 inscrit au Registre public des droits miniers, réels et immobiliers tenu par le Ministère de l'Énergie et des Ressources naturelles et connu et désigné comme étant la fiche immobilière établie sous le numéro d'ordre 97-A-1 504 au Registre des droits réels d'exploitation de ressources de l'État, pour la circonscription foncière de Saguenay. Cet immeuble correspond en tout à celui qui a justifié l'établissement de ladite fiche immobilière.

Le claim minier portant le numéro CDC2082951 inscrit au Registre public des droits miniers, réels et immobiliers tenu par le Ministère de l'Énergie et des Ressources naturelles et connu et désigné comme étant la fiche immobilière établie sous le numéro d'ordre 97-A-1 505 au Registre des droits réels d'exploitation de ressources de l'État, pour la circonscription foncière de Saguenay. Cet immeuble correspond en tout à celui qui a justifié l'établissement de ladite fiche immobilière.

Le claim minier portant le numéro CDC2082952 inscrit au Registre public des droits miniers, réels et immobiliers tenu par le Ministère de l'Énergie et des Ressources naturelles et connu et désigné comme étant la fiche immobilière établie sous le numéro d'ordre 97-A-1 506 au Registre des droits réels d'exploitation de ressources de l'État, pour la circonscription foncière de Saguenay. Cet immeuble correspond en tout à celui qui a justifié l'établissement de ladite fiche immobilière.

Le claim minier portant le numéro CDC2082953 inscrit au Registre public des droits miniers, réels et immobiliers tenu par le Ministère de l'Énergie et des Ressources naturelles et connu et désigné comme étant la fiche immobilière établie sous le numéro d'ordre

97-A-1 507 au Registre des droits réels d'exploitation de ressources de l'État, pour la circonscription foncière de Saguenay. Cet immeuble correspond en tout à celui qui a justifié l'établissement de ladite fiche immobilière.

Le claim minier portant le numéro CDC2082954 inscrit au Registre public des droits miniers, réels et immobiliers tenu par le Ministère de l'Énergie et des Ressources naturelles et connu et désigné comme étant la fiche immobilière établie sous le numéro d'ordre 97-A-1 508 au Registre des droits réels d'exploitation de ressources de l'État, pour la circonscription foncière de Saguenay. Cet immeuble correspond en tout à celui qui a justifié l'établissement de ladite fiche immobilière.

Le claim minier portant le numéro CDC2082955 inscrit au Registre public des droits miniers, réels et immobiliers tenu par le Ministère de l'Énergie et des Ressources naturelles et connu et désigné comme étant la fiche immobilière établie sous le numéro d'ordre 97-A-1 509 au Registre des droits réels d'exploitation de ressources de l'État, pour la circonscription foncière de Saguenay. Cet immeuble correspond en tout à celui qui a justifié l'établissement de ladite fiche immobilière.

Le claim minier portant le numéro CDC2082956 inscrit au Registre public des droits miniers, réels et immobiliers tenu par le Ministère de l'Énergie et des Ressources naturelles et connu et désigné comme étant la fiche immobilière établie sous le numéro d'ordre 97-A-1 510 au Registre des droits réels d'exploitation de ressources de l'État, pour la circonscription foncière de Saguenay. Cet immeuble correspond en tout à celui qui a justifié l'établissement de ladite fiche immobilière.

Le claim minier portant le numéro CDC2082957 inscrit au Registre public des droits miniers, réels et immobiliers tenu par le Ministère de l'Énergie et des Ressources naturelles et connu et désigné comme étant la fiche immobilière établie sous le numéro d'ordre 97-A-1 511 au Registre des droits réels d'exploitation de ressources de l'État, pour la circonscription foncière de Saguenay. Cet immeuble correspond en tout à celui qui a justifié

l'établissement de ladite fiche immobilière.

Le claim minier portant le numéro CDC2082958 inscrit au Registre public des droits miniers, réels et immobiliers tenu par le Ministère de l'Énergie et des Ressources naturelles et connu et désigné comme étant la fiche immobilière établie sous le numéro d'ordre 97-A-1 512 au Registre des droits réels d'exploitation de ressources de l'État, pour la circonscription foncière de Saguenay. Cet immeuble correspond en tout à celui qui a justifié l'établissement de ladite fiche immobilière.

Le claim minier portant le numéro CDC2082959 inscrit au Registre public des droits miniers, réels et immobiliers tenu par le Ministère de l'Énergie et des Ressources naturelles et connu et désigné comme étant la fiche immobilière établie sous le numéro d'ordre 97-A-1 513 au Registre des droits réels d'exploitation de ressources de l'État, pour la circonscription foncière de Saguenay. Cet immeuble correspond en tout à celui qui a justifié l'établissement de ladite fiche immobilière.

Le claim minier portant le numéro CDC2082960 inscrit au Registre public des droits miniers, réels et immobiliers tenu par le Ministère de l'Énergie et des Ressources naturelles et connu et désigné comme étant la fiche immobilière établie sous le numéro d'ordre 97-A-1 514 au Registre des droits réels d'exploitation de ressources de l'État, pour la circonscription foncière de Saguenay. Cet immeuble correspond en tout à celui qui a justifié l'établissement de ladite fiche immobilière.

Le claim minier portant le numéro CDC2082961 inscrit au Registre public des droits miniers, réels et immobiliers tenu par le Ministère de l'Énergie et des Ressources naturelles et connu et désigné comme étant la fiche immobilière établie sous le numéro d'ordre 97-A-1 515 au Registre des droits réels d'exploitation de ressources de l'État, pour la circonscription foncière de Saguenay. Cet immeuble correspond en tout à celui qui a justifié l'établissement de ladite fiche immobilière.

Le claim minier portant le numéro CDC2082962 inscrit au Registre

public des droits miniers, réels et immobiliers tenu par le Ministère de l'Énergie et des Ressources naturelles et connu et désigné comme étant la fiche immobilière établie sous le numéro d'ordre 97-A-1 516 au Registre des droits réels d'exploitation de ressources de l'État, pour la circonscription foncière de Saguenay. Cet immeuble correspond en tout à celui qui a justifié l'établissement de ladite fiche immobilière.

Le claim minier portant le numéro CDC2082963 inscrit au Registre public des droits miniers, réels et immobiliers tenu par le Ministère de l'Énergie et des Ressources naturelles et connu et désigné comme étant la fiche immobilière établie sous le numéro d'ordre 97-A-1 517 au Registre des droits réels d'exploitation de ressources de l'État, pour la circonscription foncière de Saguenay. Cet immeuble correspond en tout à celui qui a justifié l'établissement de ladite fiche immobilière.

Le claim minier portant le numéro CDC2082964 inscrit au Registre public des droits miniers, réels et immobiliers tenu par le Ministère de l'Énergie et des Ressources naturelles et connu et désigné comme étant la fiche immobilière établie sous le numéro d'ordre 97-A-1 518 au Registre des droits réels d'exploitation de ressources de l'État, pour la circonscription foncière de Saguenay. Cet immeuble correspond en tout à celui qui a justifié l'établissement de ladite fiche immobilière.

Le claim minier portant le numéro CDC2082965 inscrit au Registre public des droits miniers, réels et immobiliers tenu par le Ministère de l'Énergie et des Ressources naturelles et connu et désigné comme étant la fiche immobilière établie sous le numéro d'ordre 97-A-1 519 au Registre des droits réels d'exploitation de ressources de l'État, pour la circonscription foncière de Saguenay. Cet immeuble correspond en tout à celui qui a justifié l'établissement de ladite fiche immobilière.

Le claim minier portant le numéro CDC2082966 inscrit au Registre public des droits miniers, réels et immobiliers tenu par le Ministère de l'Énergie et des Ressources naturelles et connu et désigné comme étant la fiche immobilière établie sous le numéro d'ordre

97-A-1 520 au Registre des droits réels d'exploitation de ressources de l'État, pour la circonscription foncière de Saguenay. Cet immeuble correspond en tout à celui qui a justifié l'établissement de ladite fiche immobilière.

Le claim minier portant le numéro CDC2082967 inscrit au Registre public des droits miniers, réels et immobiliers tenu par le Ministère de l'Énergie et des Ressources naturelles et connu et désigné comme étant la fiche immobilière établie sous le numéro d'ordre 97-A-1 521 au Registre des droits réels d'exploitation de ressources de l'État, pour la circonscription foncière de Saguenay. Cet immeuble correspond en tout à celui qui a justifié l'établissement de ladite fiche immobilière.

Le claim minier portant le numéro CDC2082968 inscrit au Registre public des droits miniers, réels et immobiliers tenu par le Ministère de l'Énergie et des Ressources naturelles et connu et désigné comme étant la fiche immobilière établie sous le numéro d'ordre 97-A-1 522 au Registre des droits réels d'exploitation de ressources de l'État, pour la circonscription foncière de Saguenay. Cet immeuble correspond en tout à celui qui a justifié l'établissement de ladite fiche immobilière.

Le claim minier portant le numéro CDC2082969 inscrit au Registre public des droits miniers, réels et immobiliers tenu par le Ministère de l'Énergie et des Ressources naturelles et connu et désigné comme étant la fiche immobilière établie sous le numéro d'ordre 97-A-1 523 au Registre des droits réels d'exploitation de ressources de l'État, pour la circonscription foncière de Saguenay. Cet immeuble correspond en tout à celui qui a justifié l'établissement de ladite fiche immobilière.

Le claim minier portant le numéro CDC2082971 inscrit au Registre public des droits miniers, réels et immobiliers tenu par le Ministère de l'Énergie et des Ressources naturelles et connu et désigné comme étant la fiche immobilière établie sous le numéro d'ordre 97-A-1 524 au Registre des droits réels d'exploitation de ressources de l'État, pour la circonscription foncière de Saguenay. Cet immeuble correspond en tout à celui qui a justifié

l'établissement de ladite fiche immobilière.

Le claim minier portant le numéro CDC2082972 inscrit au Registre public des droits miniers, réels et immobiliers tenu par le Ministère de l'Énergie et des Ressources naturelles et connu et désigné comme étant la fiche immobilière établie sous le numéro d'ordre 97-A-1 525 au Registre des droits réels d'exploitation de ressources de l'État, pour la circonscription foncière de Saguenay. Cet immeuble correspond en tout à celui qui a justifié l'établissement de ladite fiche immobilière.

Le claim minier portant le numéro CDC2082973 inscrit au Registre public des droits miniers, réels et immobiliers tenu par le Ministère de l'Énergie et des Ressources naturelles et connu et désigné comme étant la fiche immobilière établie sous le numéro d'ordre 97-A-1 526 au Registre des droits réels d'exploitation de ressources de l'État, pour la circonscription foncière de Saguenay. Cet immeuble correspond en tout à celui qui a justifié l'établissement de ladite fiche immobilière.

Le claim minier portant le numéro CDC2082974 inscrit au Registre public des droits miniers, réels et immobiliers tenu par le Ministère de l'Énergie et des Ressources naturelles et connu et désigné comme étant la fiche immobilière établie sous le numéro d'ordre 97-A-1 527 au Registre des droits réels d'exploitation de ressources de l'État, pour la circonscription foncière de Saguenay. Cet immeuble correspond en tout à celui qui a justifié l'établissement de ladite fiche immobilière.

Le claim minier portant le numéro CDC2082975 inscrit au Registre public des droits miniers, réels et immobiliers tenu par le Ministère de l'Énergie et des Ressources naturelles et connu et désigné comme étant la fiche immobilière établie sous le numéro d'ordre 97-A-1 528 au Registre des droits réels d'exploitation de ressources de l'État, pour la circonscription foncière de Saguenay. Cet immeuble correspond en tout à celui qui a justifié l'établissement de ladite fiche immobilière.

Le claim minier portant le numéro CDC2082976 inscrit au Registre

public des droits miniers, réels et immobiliers tenu par le Ministère de l'Énergie et des Ressources Naturelles et connu et désigné comme étant la fiche immobilière établie sous le numéro d'ordre 97-A-1 529 au Registre des droits réels d'exploitation de ressources de l'État, pour la circonscription foncière de Saguenay. Cet immeuble correspond en tout à celui qui a justifié l'établissement de ladite fiche immobilière.

Le claim minier portant le numéro CDC2082977 inscrit au Registre public des droits miniers, réels et immobiliers tenu par le Ministère de l'Énergie et des Ressources naturelles et connu et désigné comme étant la fiche immobilière établie sous le numéro d'ordre 97-A-1 530 au Registre des droits réels d'exploitation de ressources de l'État, pour la circonscription foncière de Saguenay. Cet immeuble correspond en tout à celui qui a justifié l'établissement de ladite fiche immobilière.

Le claim minier portant le numéro CDC2082978 inscrit au Registre public des droits miniers, réels et immobiliers tenu par le Ministère de l'Énergie et des Ressources naturelles et connu et désigné comme étant la fiche immobilière établie sous le numéro d'ordre 97-A-1 531 au Registre des droits réels d'exploitation de ressources de l'État, pour la circonscription foncière de Saguenay. Cet immeuble correspond en tout à celui qui a justifié l'établissement de ladite fiche immobilière.

Le claim minier portant le numéro CDC2082979 inscrit au Registre public des droits miniers, réels et immobiliers tenu par le Ministère de l'Énergie et des Ressources naturelles et connu et désigné comme étant la fiche immobilière établie sous le numéro d'ordre 97-A-1 532 au Registre des droits réels d'exploitation de ressources de l'État, pour la circonscription foncière de Saguenay. Cet immeuble correspond en tout à celui qui a justifié l'établissement de ladite fiche immobilière.

Le claim minier portant le numéro CDC2082980 inscrit au Registre public des droits miniers, réels et immobiliers tenu par le Ministère de l'Énergie et des Ressources naturelles et connu et désigné comme étant la fiche immobilière établie sous le numéro d'ordre

97-A-1 533 au Registre des droits réels d'exploitation de ressources de l'État, pour la circonscription foncière de Saguenay. Cet immeuble correspond en tout à celui qui a justifié l'établissement de ladite fiche immobilière.

Le claim minier portant le numéro CDC2082981 inscrit au Registre public des droits miniers, réels et immobiliers tenu par le Ministère de l'Énergie et des Ressources naturelles et connu et désigné comme étant la fiche immobilière établie sous le numéro d'ordre 97-A-1 534 au Registre des droits réels d'exploitation de ressources de l'État, pour la circonscription foncière de Saguenay. Cet immeuble correspond en tout à celui qui a justifié l'établissement de ladite fiche immobilière.

Le claim minier portant le numéro CDC2177003 inscrit au Registre public des droits miniers, réels et immobiliers tenu par le Ministère de l'Énergie et des Ressources naturelles et connu et désigné comme étant la fiche immobilière établie sous le numéro d'ordre 97-A-1 538 au Registre des droits réels d'exploitation de ressources de l'État, pour la circonscription foncière de Saguenay. Cet immeuble correspond en tout à celui qui a justifié l'établissement de ladite fiche immobilière.

Le claim minier portant le numéro CDC2183070 inscrit au Registre public des droits miniers, réels et immobiliers tenu par le Ministère de l'Énergie et des Ressources naturelles et connu et désigné comme étant la fiche immobilière établie sous le numéro d'ordre 97-A-1 539 au Registre des droits réels d'exploitation de ressources de l'État, pour la circonscription foncière de Saguenay. Cet immeuble correspond en tout à celui qui a justifié l'établissement de ladite fiche immobilière.

Le claim minier portant le numéro CDC2188096 inscrit au Registre public des droits miniers, réels et immobiliers tenu par le Ministère de l'Énergie et des Ressources naturelles et connu et désigné comme étant la fiche immobilière établie sous le numéro d'ordre 97-A-1 540 au Registre des droits réels d'exploitation de ressources de l'État, pour la circonscription foncière de Saguenay. Cet immeuble correspond en tout à celui qui a justifié

l'établissement de ladite fiche immobilière.

CLAIMS MINIERS POUR LESQUELS AUCUNE FICHE IMMOBILIÈRE ÉTABLIE SOUS UN NUMÉRO D'ORDRE N'A ÉTÉ OUVERTE AU REGISTRE DES DROITS RÉELS D'EXPLOITATION DE RESSOURCES DE L'ÉTAT

Le claim minier s'exerçant et situé en la Ville de Fermont, circonscription foncière de Saguenay, portant le numéro CDC98977 inscrit au Registre public des droits miniers, réels et immobiliers tenu par le Ministère de l'Énergie et des Ressources naturelles au nom de BLOOM LAKE GENERAL PARTNER LIMITED, à titre et en sa qualité de « *general partner* » de THE BLOOM LAKE IRON ORE MINE LIMITED PARTNERSHIP pour lequel aucune fiche immobilière établie sous un numéro d'ordre n'a été ouverte au Registre des droits réels d'exploitation de ressources de l'État.

Le claim minier s'exerçant et situé en la Ville de Fermont, circonscription foncière de Saguenay, portant le numéro CDC98978 inscrit au Registre public des droits miniers, réels et immobiliers tenu par le Ministère de l'Énergie et des Ressources naturelles au nom de BLOOM LAKE GENERAL PARTNER LIMITED, à titre et en sa qualité de « *general partner* » de THE BLOOM LAKE IRON ORE MINE LIMITED PARTNERSHIP pour lequel aucune fiche immobilière établie sous un numéro d'ordre n'a été ouverte au Registre des droits réels d'exploitation de ressources de l'État.

Le claim minier s'exerçant et situé en la Ville de Fermont, circonscription foncière de Saguenay, portant le numéro CDC98986 inscrit au Registre public des droits miniers, réels et immobiliers tenu par le Ministère de l'Énergie et des Ressources naturelles au nom de BLOOM LAKE GENERAL PARTNER LIMITED, à titre et en sa qualité de « *general partner* » de THE BLOOM LAKE IRON ORE MINE LIMITED PARTNERSHIP pour lequel aucune fiche immobilière établie sous un numéro d'ordre n'a été ouverte au Registre des droits réels d'exploitation de ressources de l'État.

Le claim minier s'exerçant et situé en la Ville de Fermont, circonscription foncière de Saguenay, portant le numéro CDC98994 inscrit au Registre public des droits miniers, réels et immobiliers tenu par le Ministère de l'Énergie et des Ressources naturelles au nom de BLOOM LAKE GENERAL PARTNER LIMITED, à titre et en sa qualité de « *general partner* » de THE BLOOM LAKE IRON ORE MINE LIMITED PARTNERSHIP pour lequel aucune fiche immobilière établie sous un numéro d'ordre n'a été ouverte au Registre des droits réels d'exploitation de ressources de l'État.

Le claim minier s'exerçant et situé en la Ville de Fermont, circonscription foncière de Saguenay, portant le numéro CDC98995 inscrit au Registre public des droits miniers, réels et immobiliers tenu par le Ministère de l'Énergie et des Ressources naturelles au nom de BLOOM LAKE GENERAL PARTNER LIMITED, à titre et en sa qualité de « *general partner* » de THE BLOOM LAKE IRON ORE MINE LIMITED PARTNERSHIP pour lequel aucune fiche immobilière établie sous un numéro d'ordre n'a été ouverte au Registre des droits réels d'exploitation de ressources de l'État.

Le claim minier s'exerçant et situé en la Ville de Fermont, circonscription foncière de Saguenay, portant le numéro CDC99884 inscrit au Registre public des droits miniers, réels et immobiliers tenu par le Ministère de l'Énergie et des Ressources naturelles au nom de BLOOM LAKE GENERAL PARTNER LIMITED, à titre et en sa qualité de « *general partner* » de THE BLOOM LAKE IRON ORE MINE LIMITED PARTNERSHIP pour lequel aucune fiche immobilière établie sous un numéro d'ordre n'a été ouverte au Registre des droits réels d'exploitation de ressources de l'État.

Le claim minier s'exerçant et situé en la Ville de Fermont, circonscription foncière de Saguenay, portant le numéro CDC99885 inscrit au Registre public des droits miniers, réels et immobiliers tenu par le Ministère de l'Énergie et des Ressources naturelles au nom de BLOOM LAKE GENERAL PARTNER LIMITED, à titre et en sa qualité de « *general partner* » de THE

BLOOM LAKE IRON ORE MINE LIMITED PARTNERSHIP pour lequel aucune fiche immobilière établie sous un numéro d'ordre n'a été ouverte au Registre des droits réels d'exploitation de ressources de l'État.

Le claim minier s'exerçant et situé en la Ville de Fermont, circonscription foncière de Saguenay, portant le numéro CDC99886 inscrit au Registre public des droits miniers, réels et immobiliers tenu par le Ministère de l'Énergie et des Ressources naturelles au nom de BLOOM LAKE GENERAL PARTNER LIMITED, à titre et en sa qualité de « *general partner* » de THE BLOOM LAKE IRON ORE MINE LIMITED PARTNERSHIP pour lequel aucune fiche immobilière établie sous un numéro d'ordre n'a été ouverte au Registre des droits réels d'exploitation de ressources de l'État.

Le claim minier s'exerçant et situé en la Ville de Fermont, circonscription foncière de Saguenay, portant le numéro CDC99887 inscrit au Registre public des droits miniers, réels et immobiliers tenu par le Ministère de l'Énergie et des Ressources naturelles au nom de BLOOM LAKE GENERAL PARTNER LIMITED, à titre et en sa qualité de « *general partner* » de THE BLOOM LAKE IRON ORE MINE LIMITED PARTNERSHIP pour lequel aucune fiche immobilière établie sous un numéro d'ordre n'a été ouverte au Registre des droits réels d'exploitation de ressources de l'État.

Le claim minier s'exerçant et situé en la Ville de Fermont, circonscription foncière de Saguenay, portant le numéro CDC99888 inscrit au Registre public des droits miniers, réels et immobiliers tenu par le Ministère de l'Énergie et des Ressources naturelles au nom de BLOOM LAKE GENERAL PARTNER LIMITED, à titre et en sa qualité de « *general partner* » de THE BLOOM LAKE IRON ORE MINE LIMITED PARTNERSHIP pour lequel aucune fiche immobilière établie sous un numéro d'ordre n'a été ouverte au Registre des droits réels d'exploitation de ressources de l'État.

Le claim minier s'exerçant et situé en la Ville de Fermont,

circonscription foncière de Saguenay, portant le numéro CDC99889 inscrit au Registre public des droits miniers, réels et immobiliers tenu par le Ministère de l'Énergie et des Ressources naturelles au nom de BLOOM LAKE GENERAL PARTNER LIMITED, à titre et en sa qualité de « *general partner* » de THE BLOOM LAKE IRON ORE MINE LIMITED PARTNERSHIP pour lequel aucune fiche immobilière établie sous un numéro d'ordre n'a été ouverte au Registre des droits réels d'exploitation de ressources de l'État.

Le claim minier s'exerçant et situé en la Ville de Fermont, circonscription foncière de Saguenay, portant le numéro CDC99890 inscrit au Registre public des droits miniers, réels et immobiliers tenu par le Ministère de l'Énergie et des Ressources naturelles au nom de BLOOM LAKE GENERAL PARTNER LIMITED, à titre et en sa qualité de « *general partner* » de THE BLOOM LAKE IRON ORE MINE LIMITED PARTNERSHIP pour lequel aucune fiche immobilière établie sous un numéro d'ordre n'a été ouverte au Registre des droits réels d'exploitation de ressources de l'État.

Le claim minier s'exerçant et situé en la Ville de Fermont, circonscription foncière de Saguenay, portant le numéro CDC99891 inscrit au Registre public des droits miniers, réels et immobiliers tenu par le Ministère de l'Énergie et des Ressources naturelles au nom de BLOOM LAKE GENERAL PARTNER LIMITED, à titre et en sa qualité de « *general partner* » de THE BLOOM LAKE IRON ORE MINE LIMITED PARTNERSHIP pour lequel aucune fiche immobilière établie sous un numéro d'ordre n'a été ouverte au Registre des droits réels d'exploitation de ressources de l'État.

Le claim minier s'exerçant et situé en la Ville de Fermont, circonscription foncière de Saguenay, portant le numéro CDC99892 inscrit au Registre public des droits miniers, réels et immobiliers tenu par le Ministère de l'Énergie et des Ressources naturelles au nom de BLOOM LAKE GENERAL PARTNER LIMITED, à titre et en sa qualité de « *general partner* » de THE BLOOM LAKE IRON ORE MINE LIMITED PARTNERSHIP pour

lequel aucune fiche immobilière établie sous un numéro d'ordre n'a été ouverte au Registre des droits réels d'exploitation de ressources de l'État.

Le claim minier s'exerçant et situé en la Ville de Fermont, circonscription foncière de Saguenay, portant le numéro CDC99896 inscrit au Registre public des droits miniers, réels et immobiliers tenu par le Ministère de l'Énergie et des Ressources naturelles au nom de BLOOM LAKE GENERAL PARTNER LIMITED, à titre et en sa qualité de « *general partner* » de THE BLOOM LAKE IRON ORE MINE LIMITED PARTNERSHIP pour lequel aucune fiche immobilière établie sous un numéro d'ordre n'a été ouverte au Registre des droits réels d'exploitation de ressources de l'État.

Le claim minier s'exerçant et situé en la Ville de Fermont, circonscription foncière de Saguenay, portant le numéro CDC99897 inscrit au Registre public des droits miniers, réels et immobiliers tenu par le Ministère de l'Énergie et des Ressources naturelles au nom de BLOOM LAKE GENERAL PARTNER LIMITED, à titre et en sa qualité de « *general partner* » de THE BLOOM LAKE IRON ORE MINE LIMITED PARTNERSHIP pour lequel aucune fiche immobilière établie sous un numéro d'ordre n'a été ouverte au Registre des droits réels d'exploitation de ressources de l'État.

Le claim minier s'exerçant et situé en la Ville de Fermont, circonscription foncière de Saguenay, portant le numéro CDC99898 inscrit au Registre public des droits miniers, réels et immobiliers tenu par le Ministère de l'Énergie et des Ressources naturelles au nom de BLOOM LAKE GENERAL PARTNER LIMITED, à titre et en sa qualité de « *general partner* » de THE BLOOM LAKE IRON ORE MINE LIMITED PARTNERSHIP pour lequel aucune fiche immobilière établie sous un numéro d'ordre n'a été ouverte au Registre des droits réels d'exploitation de ressources de l'État.

Le claim minier s'exerçant et situé en la Ville de Fermont,

circonscription foncière de Saguenay, portant le numéro CDC99904 inscrit au Registre public des droits miniers, réels et immobiliers tenu par le Ministère de l'Énergie et des Ressources naturelles au nom de BLOOM LAKE GENERAL PARTNER LIMITED, à titre et en sa qualité de « *general partner* » de THE BLOOM LAKE IRON ORE MINE LIMITED PARTNERSHIP pour lequel aucune fiche immobilière établie sous un numéro d'ordre n'a été ouverte au Registre des droits réels d'exploitation de ressources de l'État.

Le claim minier s'exerçant et situé en la Ville de Fermont, circonscription foncière de Saguenay, portant le numéro CDC99905 inscrit au Registre public des droits miniers, réels et immobiliers tenu par le Ministère de l'Énergie et des Ressources naturelles au nom de BLOOM LAKE GENERAL PARTNER LIMITED, à titre et en sa qualité de « *general partner* » de THE BLOOM LAKE IRON ORE MINE LIMITED PARTNERSHIP pour lequel aucune fiche immobilière établie sous un numéro d'ordre n'a été ouverte au Registre des droits réels d'exploitation de ressources de l'État.

Le claim minier s'exerçant et situé dans le Territoire non-organisé de Rivière-Mouchalagane, circonscription foncière de Saguenay, portant le numéro CDC99936 inscrit au Registre public des droits miniers, réels et immobiliers tenu par le Ministère de l'Énergie et des Ressources naturelles au nom de BLOOM LAKE GENERAL PARTNER LIMITED, à titre et en sa qualité de « *general partner* » de THE BLOOM LAKE IRON ORE MINE LIMITED PARTNERSHIP pour lequel aucune fiche immobilière établie sous un numéro d'ordre n'a été ouverte au Registre des droits réels d'exploitation de ressources de l'État.

Le claim minier s'exerçant et situé dans le Territoire non-organisé de Rivière-Mouchalagane, circonscription foncière de Saguenay, portant le numéro CDC99937 inscrit au Registre public des droits miniers, réels et immobiliers tenu par le Ministère de l'Énergie et des Ressources naturelles au nom de BLOOM LAKE GENERAL PARTNER LIMITED, à titre et en sa qualité de « *general partner* » de THE BLOOM LAKE IRON ORE MINE LIMITED PARTNERSHIP

pour lequel aucune fiche immobilière établie sous un numéro d'ordre n'a été ouverte au Registre des droits réels d'exploitation de ressources de l'État.

Le claim minier s'exerçant et situé dans le Territoire non-organisé de Rivière-Mouchalagane, circonscription foncière de Saguenay, portant le numéro CDC99938 inscrit au Registre public des droits miniers, réels et immobiliers tenu par le Ministère de l'Énergie et des Ressources naturelles au nom de BLOOM LAKE GENERAL PARTNER LIMITED, à titre et en sa qualité de « *general partner* » de THE BLOOM LAKE IRON ORE MINE LIMITED PARTNERSHIP pour lequel aucune fiche immobilière établie sous un numéro d'ordre n'a été ouverte au Registre des droits réels d'exploitation de ressources de l'État.

Le claim minier s'exerçant et situé dans le Territoire non-organisé de Rivière-Mouchalagane, circonscription foncière de Saguenay, portant le numéro CDC99939 inscrit au Registre public des droits miniers, réels et immobiliers tenu par le Ministère de l'Énergie et des Ressources naturelles au nom de BLOOM LAKE GENERAL PARTNER LIMITED, à titre et en sa qualité de « *general partner* » de THE BLOOM LAKE IRON ORE MINE LIMITED PARTNERSHIP pour lequel aucune fiche immobilière établie sous un numéro d'ordre n'a été ouverte au Registre des droits réels d'exploitation de ressources de l'État.

Le claim minier s'exerçant et situé en la Ville de Fermont, circonscription foncière de Saguenay, portant le numéro CDC99951 inscrit au Registre public des droits miniers, réels et immobiliers tenu par le Ministère de l'Énergie et des Ressources naturelles au nom de BLOOM LAKE GENERAL PARTNER LIMITED, à titre et en sa qualité de « *general partner* » de THE BLOOM LAKE IRON ORE MINE LIMITED PARTNERSHIP pour lequel aucune fiche immobilière établie sous un numéro d'ordre n'a été ouverte au Registre des droits réels d'exploitation de ressources de l'État.

Le claim minier s'exerçant et situé en la Ville de Fermont, circonscription foncière de Saguenay, portant le numéro

CDC99952 inscrit au Registre public des droits miniers, réels et immobiliers tenu par le Ministère de l'Énergie et des Ressources naturelles au nom de BLOOM LAKE GENERAL PARTNER LIMITED, à titre et en sa qualité de « *general partner* » de THE BLOOM LAKE IRON ORE MINE LIMITED PARTNERSHIP pour lequel aucune fiche immobilière établie sous un numéro d'ordre n'a été ouverte au Registre des droits réels d'exploitation de ressources de l'État.

Le claim minier s'exerçant et situé en la Ville de Fermont, circonscription foncière de Saguenay, portant le numéro CDC99953 inscrit au Registre public des droits miniers, réels et immobiliers tenu par le Ministère de l'Énergie et des Ressources naturelles au nom de BLOOM LAKE GENERAL PARTNER LIMITED, à titre et en sa qualité de « *general partner* » de THE BLOOM LAKE IRON ORE MINE LIMITED PARTNERSHIP pour lequel aucune fiche immobilière établie sous un numéro d'ordre n'a été ouverte au Registre des droits réels d'exploitation de ressources de l'État.

Le claim minier s'exerçant et situé en la Ville de Fermont, circonscription foncière de Saguenay, portant le numéro CDC99954 inscrit au Registre public des droits miniers, réels et immobiliers tenu par le Ministère de l'Énergie et des Ressources naturelles au nom de BLOOM LAKE GENERAL PARTNER LIMITED, à titre et en sa qualité de « *general partner* » de THE BLOOM LAKE IRON ORE MINE LIMITED PARTNERSHIP pour lequel aucune fiche immobilière établie sous un numéro d'ordre n'a été ouverte au Registre des droits réels d'exploitation de ressources de l'État.

Le claim minier s'exerçant et situé en la Ville de Fermont, circonscription foncière de Saguenay, portant le numéro CDC99956 inscrit au Registre public des droits miniers, réels et immobiliers tenu par le Ministère de l'Énergie et des Ressources naturelles au nom de BLOOM LAKE GENERAL PARTNER LIMITED, à titre et en sa qualité de « *general partner* » de THE BLOOM LAKE IRON ORE MINE LIMITED PARTNERSHIP pour lequel aucune fiche immobilière établie sous un numéro d'ordre n'a

été ouverte au Registre des droits réels d'exploitation de ressources de l'État.

Le claim minier s'exerçant et situé en la Ville de Fermont, circonscription foncière de Saguenay, portant le numéro CDC99957 inscrit au Registre public des droits miniers, réels et immobiliers tenu par le Ministère de l'Énergie et des Ressources naturelles au nom de BLOOM LAKE GENERAL PARTNER LIMITED, à titre et en sa qualité de « *general partner* » de THE BLOOM LAKE IRON ORE MINE LIMITED PARTNERSHIP pour lequel aucune fiche immobilière établie sous un numéro d'ordre n'a été ouverte au Registre des droits réels d'exploitation de ressources de l'État.

Le claim minier s'exerçant et situé dans le Territoire non-organisé de Rivière-Mouchalagane, circonscription foncière de Saguenay, portant le numéro CDC99969 inscrit au Registre public des droits miniers, réels et immobiliers tenu par le Ministère de l'Énergie et des Ressources naturelles au nom de BLOOM LAKE GENERAL PARTNER LIMITED, à titre et en sa qualité de « *general partner* » de THE BLOOM LAKE IRON ORE MINE LIMITED PARTNERSHIP pour lequel aucune fiche immobilière établie sous un numéro d'ordre n'a été ouverte au Registre des droits réels d'exploitation de ressources de l'État.

Le claim minier s'exerçant et situé dans le Territoire non-organisé de Rivière-Mouchalagane, circonscription foncière de Saguenay, portant le numéro CDC99970 inscrit au Registre public des droits miniers, réels et immobiliers tenu par le Ministère de l'Énergie et des Ressources naturelles au nom de BLOOM LAKE GENERAL PARTNER LIMITED, à titre et en sa qualité de « *general partner* » de THE BLOOM LAKE IRON ORE MINE LIMITED PARTNERSHIP pour lequel aucune fiche immobilière établie sous un numéro d'ordre n'a été ouverte au Registre des droits réels d'exploitation de ressources de l'État.

Le claim minier s'exerçant et situé dans le Territoire non-organisé de Rivière-Mouchalagane, circonscription foncière de Saguenay, portant le numéro CDC99971 inscrit au Registre public des droits

miniers, réels et immobiliers tenu par le Ministère de l'Énergie et des Ressources naturelles au nom de BLOOM LAKE GENERAL PARTNER LIMITED, à titre et en sa qualité de « *general partner* » de THE BLOOM LAKE IRON ORE MINE LIMITED PARTNERSHIP pour lequel aucune fiche immobilière établie sous un numéro d'ordre n'a été ouverte au Registre des droits réels d'exploitation de ressources de l'État.

Le claim minier s'exerçant et situé dans le Territoire non-organisé de Rivière-Mouchalagane, circonscription foncière de Saguenay, portant le numéro CDC99972 inscrit au Registre public des droits miniers, réels et immobiliers tenu par le Ministère de l'Énergie et des Ressources naturelles au nom de BLOOM LAKE GENERAL PARTNER LIMITED, à titre et en sa qualité de « *general partner* » de THE BLOOM LAKE IRON ORE MINE LIMITED PARTNERSHIP pour lequel aucune fiche immobilière établie sous un numéro d'ordre n'a été ouverte au Registre des droits réels d'exploitation de ressources de l'État.

Le claim minier s'exerçant et situé en la Ville de Fermont et dans le Territoire non-organisé de Rivière-Mouchalagane, circonscription foncière de Saguenay, portant le numéro CDC2082925 inscrit au Registre public des droits miniers, réels et immobiliers tenu par le Ministère de l'Énergie et des Ressources naturelles au nom de BLOOM LAKE GENERAL PARTNER LIMITED, à titre et en sa qualité de « *general partner* » de THE BLOOM LAKE IRON ORE MINE LIMITED PARTNERSHIP pour lequel aucune fiche immobilière établie sous un numéro d'ordre n'a été ouverte au Registre des droits réels d'exploitation de ressources de l'État.

Le claim minier s'exerçant et situé en la Ville de Fermont, circonscription foncière de Saguenay, portant le numéro CDC2082970 inscrit au Registre public des droits miniers, réels et immobiliers tenu par le Ministère de l'Énergie et des Ressources naturelles au nom de BLOOM LAKE GENERAL PARTNER LIMITED, à titre et en sa qualité de « *general partner* » de THE BLOOM LAKE IRON ORE MINE LIMITED PARTNERSHIP pour lequel aucune fiche immobilière établie sous un numéro d'ordre n'a été ouverte au Registre des droits réels d'exploitation de

ressources de l'État.

La Créancière requière l'Officier de la publicité des droits de la circonscription foncière de Saguenay de publier le présent Avis d'hypothèque légale à l'index des noms pour les claims ci-dessus désignés pour lesquels aucune fiche immobilière établie sous un numéro d'ordre n'a été ouverte au Registre des droits réels d'exploitation de ressources de l'État, circonscription foncière de Saguenay.

DÉSIGNATION DU BIEN AU REGISTRE PUBLIC DES DROITS MINIERS, RÉELS ET IMMOBILIERS DU MINISTÈRE DE L'ÉNERGIE ET DES RESSOURCES NATURELLES

Droit	Numéro
Bail Minier	BM877
Claim Minier	CDC98977
Claim Minier	CDC98978
Claim Minier	CDC98986
Claim Minier	CDC98994
Claim Minier	CDC98995
Claim Minier	CDC99884
Claim Minier	CDC99885
Claim Minier	CDC99886
Claim Minier	CDC99887
Claim Minier	CDC99888
Claim Minier	CDC99889
Claim Minier	CDC99890
Claim Minier	CDC99891
Claim Minier	CDC99892
Claim Minier	CDC99894
Claim Minier	CDC99895
Claim Minier	CDC99896
Claim Minier	CDC99897
Claim Minier	CDC99898
Claim Minier	CDC99902

Droit	Numéro
Claim Minier	CDC99903
Claim Minier	CDC99904
Claim Minier	CDC99905
Claim Minier	CDC99910
Claim Minier	CDC99911
Claim Minier	CDC99918
Claim Minier	CDC99919
Claim Minier	CDC99935
Claim Minier	CDC99936
Claim Minier	CDC99937
Claim Minier	CDC99938
Claim Minier	CDC99939
Claim Minier	CDC99951
Claim Minier	CDC99952
Claim Minier	CDC99953
Claim Minier	CDC99954
Claim Minier	CDC99956
Claim Minier	CDC99957
Claim Minier	CDC99965
Claim Minier	CDC99966
Claim Minier	CDC99967
Claim Minier	CDC99968
Claim Minier	CDC99969
Claim Minier	CDC99970
Claim Minier	CDC99971
Claim Minier	CDC99972
Claim Minier	CDC1133844
Claim Minier	CDC1133845
Claim Minier	CDC1133846
Claim Minier	CDC1133847
Claim Minier	CDC2082920
Claim Minier	CDC2082921
Claim Minier	CDC2082922

Droit	Numéro
Claim Minier	CDC2082923
Claim Minier	CDC2082925
Claim Minier	CDC2082926
Claim Minier	CDC2082927
Claim Minier	CDC2082928
Claim Minier	CDC2082929
Claim Minier	CDC2082930
Claim Minier	CDC2082931
Claim Minier	CDC2082932
Claim Minier	CDC2082933
Claim Minier	CDC2082934
Claim Minier	CDC2082935
Claim Minier	CDC2082936
Claim Minier	CDC2082937
Claim Minier	CDC2082938
Claim Minier	CDC2082939
Claim Minier	CDC2082940
Claim Minier	CDC2082941
Claim Minier	CDC2082942
Claim Minier	CDC2082943
Claim Minier	CDC2082944
Claim Minier	CDC2082945
Claim Minier	CDC2082946
Claim Minier	CDC2082947
Claim Minier	CDC2082948
Claim Minier	CDC2082949
Claim Minier	CDC2082950
Claim Minier	CDC2082951
Claim Minier	CDC2082952
Claim Minier	CDC2082953
Claim Minier	CDC2082954
Claim Minier	CDC2082955
Claim Minier	CDC2082956


Droit	Numéro
Claim Minier	CDC2082957
Claim Minier	CDC2082958
Claim Minier	CDC2082959
Claim Minier	CDC2082960
Claim Minier	CDC2082961
Claim Minier	CDC2082962
Claim Minier	CDC2082963
Claim Minier	CDC2082964
Claim Minier	CDC2082965
Claim Minier	CDC2082966
Claim Minier	CDC2082967
Claim Minier	CDC2082968
Claim Minier	CDC2082969
Claim Minier	CDC2082970
Claim Minier	CDC2082971
Claim Minier	CDC2082972
Claim Minier	CDC2082973
Claim Minier	CDC2082974
Claim Minier	CDC2082975
Claim Minier	CDC2082976
Claim Minier	CDC2082977
Claim Minier	CDC2082978
Claim Minier	CDC2082979
Claim Minier	CDC2082980
Claim Minier	CDC2082981
Claim Minier	CDC2177003
Claim Minier	CDC2183070
Claim Minier	CDC2188096

Les services fournis, de même que les travaux exécutés par la Créancière et/ou les matériaux fournis par la Créancière, le cas échéant, ont apporté une plus-value à l'immeuble ci-dessus désigné pour un montant au moins égal sinon supérieur à la somme de

TRENTE-TROIS MILLIONS SIX CENT CINQUANTE ET UN MILLE
TROIS CENT SOIXANTE-SIX DOLLARS ET TRENTE-NEUF
CENTS (33 651 366,39\$) qui est due à la Créancière.

SIGNÉ à Montréal, ce 21 novembre 2014

par:



Gabriel LEFEBVRE, avocat
Borden Ladner Gervais, s.e.n.c.r.l., s.r.l.
1000, rue De La Gauchetière Ouest
Bureau 900
Montréal, Québec H3B 5H4
Tél. : 514-954-2580


DÉCLARATION D'ATTESTATION

RE: Avis d'hypothèque légale d'une personne ayant participé à la construction ou à la rénovation d'un immeuble signé à Montréal, le 21 novembre 2014 par Me Gabriel LEFEBVRE, procureur de la Créancière, Groupe UNNU-EBC s.e.n.c.

Je, soussigné, Simon DAIGLE, avocat, exerçant ma profession au sein de l'étude BORDEN, LADNER, GERVAIS s.e.n.c.r.l., s.r.l., située au 1000, rue De La Gauchetière Ouest, bureau 900, Montréal, province de Québec, H3B 5H4 atteste que:

1. J'ai vérifié l'identité, la qualité et la capacité de la partie;
2. Le présent document traduit la volonté exprimée par la partie;
3. Le présent document est valide quant à sa forme.

ATTESTÉ à Montréal, ce 21 novembre 2014.


Me Simon DAIGLE, avocat
Borden Ladner Gervais, s.e.n.c.r.l., s.r.l.
1000, rue De La Gauchetière Ouest
Bureau 900
Montréal, Québec H3B 5H4
Tél.: (514) 954-3151

21 203 808

2014-11-24 09:42

Circ. foncière :

Saguenay

Registre des mentions

2014-10-27 9:34
heure-minute

CANADA

PROVINCE DE QUÉBEC
BUREAU DE LA PUBLICITÉ DES DROITS
DE LA CIRCONSCRIPTION FONCIÈRE DE SAGUENAY

21 141 470

AVIS D'HYPOTHÈQUE LÉGALE
(Articles 2724 et suivants du Code civil du Québec)

À : THE BLOOM LAKE IRON ORE MINE LIMITED PARTNERSHIP, société non constituée au Québec, ayant son domicile élu au 508-1155, rue University à Montréal, province de Québec, H3B 3A7;

ET : L'Officier du bureau de la publicité des droits de Saguenay

1. DATE ET LIEU

Le vingt-quatre octobre deux mille quatorze (24-10-2014), à Québec, province de Québec.

2. NATURE DE L'AVIS

Avis d'hypothèque légale d'une personne ayant participé à la construction ou à la rénovation d'un immeuble selon les articles 2724 et suivants du Code civil du Québec.

3. DÉSIGNATION DE LA PERSONNE DONNANT L'AVIS

Me Stéphane Martin, avocat, exerçant sa profession au 580, Grande-Allée Est, bureau 440, à Québec, province de Québec, G1R-2K2, dûment mandaté par la créancière Mécanarc Inc.

4. DÉSIGNATION DE LA CRÉANCIÈRE

MÉCANARC INC., personne morale légalement régie par la Loi sur les sociétés par actions, ayant son siège au 180, rue Lucien-Thibodeau à Portneuf, province de Québec, G0A 2Y0.

5. DÉSIGNATION DE LA PROPRIÉTAIRE DES DROITS D'OCCUPATION ET D'EXPLOITATION

THE BLOOM LAKE IRON ORE MINE LIMITED PARTNERSHIP est une société en commandite non constituée au Québec, dont le domicile élu est au 1155, rue Université, bureau 508, à Montréal et dont le commandité est Bloom Lake General Partner Limited, dont l'adresse est au 4000, Bay street, bureau 199, Toronto, Ontario, M5L 1A9; commandité dont l'actionnaire majoritaire est Cliffs Québec Iron Mining limited, dont la place d'affaires au Québec est au 1155, rue Université, bureau 508, Montréal.

CAIN-LAMARRE CASGRAIN WELLS
S.E.N.C.R.L. / AVOCATS

6. MONTANT DE LA CRÉANCE

Mécanarc inc. a fourni des services et des matériaux à la réquisition de The Bloom Lake Iron Ore Mine Limited Partnership, dans le cadre des travaux de construction et rénovation sur l'immeuble ci-après désigné, pour lequel il lui est dû, à ce jour, la somme de DEUX CENT DIX MILLE CENT TRENTE-NEUF DOLLARS ET QUATRE-VINGT-QUATORZE CENTS (210 139,94\$) en plus des honoraires des présentes ainsi que tous les frais engagés, et, sans restreindre la généralité de ce qui précède, tous les frais de publication et signification du présent avis ainsi que les intérêts.

7. RÉQUISITION ET NATURE DU DROIT À INSCRIRE

Le soussigné requiert donc au nom de Mécanarc inc., une inscription d'un avis d'hypothèque légale, conformément aux articles 2726 et 2727 du Code civil du Québec, contre le lot ci-après décrit et ce, pour la somme de 210 139,94 \$ avec intérêts et tous les frais de préparation, d'inscription et de signification du présent avis.

8. DÉSIGNATION DE L'IMMEUBLE


« Un immeuble connu et désigné comme étant les lots DEUX, TROIS, QUATRE, CINQ, SIX, SEPT ET HUIT (2, 3, 4, 5, 6, 7 et 8) du Canton de Normanville et NEUF (9) du Canton de Lislois, tous de la circonscription foncière de Saguenay, province de Québec.

Le tout avec toutes les bâtisses qui y sont érigées, circonstances et dépendances et notamment les bâtiments y érigés dans le cadre de la phase II du projet Lac Bloom.»

9. AUTRES MENTIONS

1. Les services fournis par Mécanarc inc. ont donné une plus-value égale ou supérieure à DEUX CENT DIX MILLE CENT TRENTE-NEUF DOLLARS ET QUATRE-VINGT-QUATORZE CENTS (210 139,94\$);
2. Le présent Avis d'hypothèque légale est fait dans les délais légaux.

FAIT ET SIGNÉ À QUÉBEC :


Me Stéphane Martin, avocat
Cain Lamarre Casgrain Wells, s.e.n.c.r.l.
580, Grande Allée Est, bureau 440
Québec (Québec) G1R 2K2.
Procureur dûment mandaté de
Mécanarc inc.


ATTESTATION

Re: *Avis d'hypothèque légale* donné par **Mécanarc inc.** fait et signé à Québec, le 24 octobre 2014, par Me Stéphane Martin.

Je, soussigné, **Alexandre Proulx**, avocat, exerçant ma profession au 580, Grande Allée Est, bureau 440, Québec, province de Québec, G1R 2K2, atteste que :

1. J'ai vérifié l'identité, la qualité et la capacité de la partie au présent avis;
2. Le document traduit la volonté exprimée par la partie;
3. Le document est valide quant à sa forme.

ATTESTÉ À QUÉBEC, ce 24 octobre 2014.



Me Alexandre Proulx



Numéro inscription :
DHM de présentation :

21 141 470
2014-10-27 09:34

Circ. foncière : Saguénay

Registre des mentions



2014-07-24 10:17
heure-minute

20 941 473

AA 6 791 669

CANADA

PROVINCE DE QUÉBEC
DISTRICT DE QUÉBEC

Le vingt-trois juillet de l'an deux mille quatorze (2014), à Québec,
province de Québec.

Nature de l'avis

**AVIS DE CONSERVATION D'UNE HYPOTHÈQUE
LÉGALE DE CONSTRUCTEUR**
(Article 2727 alinéa 2 C.c.Q.)

A: Bloom Lake General Partner Limited à titre de «general partner» de The Bloom Lake Iron Ore Mine Limited Partnership, laquelle agit également sous le nom de Société en Commandite Mine de Fer du Lac Bloom, personne morale légalement constituée ayant sa principale place d'affaires et son domicile élu au 1155, rue University, bureau 508, Montréal, province de Québec, H3B 3A7

(ci-après désignée la «débitrice et propriétaire des droits d'exploitation»)

**DÉSIGNATION DE LA CRÉANCIÈRE
ET DE LA PERSONNE DONNANT L'AVIS**

La créancière est **BÉTON PROVINCIAL LTÉE**, personne morale de droit privé et société par actions légalement constituée en vertu des dispositions de la Partie IA de la *Loi sur les compagnies*, L.R.Q. c. C-38, maintenant régié par la *Loi sur les sociétés par actions*, L.R.Q., c. S-31.1, ayant son siège au 1825, avenue du Phare Ouest, casier postal 160, Matane, province de Québec, G4W 3N1, et un établissement au 8090, rue Boyer, Québec, province de Québec, G2K 1S9, ici représentée par **Me Kim Savignac** avocate.

MONTANT DE LA CRÉANCE

Il demeure dû à la créancière pour des travaux de construction et/ou rénovation à l'immeuble décrit ci-après, une somme de **301 162,14\$** en plus des intérêts sur ladite somme au taux de 12% l'an en plus de l'indemnité additionnelle prévue à l'article 1619 du *Code civil du Québec*, frais et honoraires de préparation et publication des présentes.

DÉSIGNATION DE L'IMMEUBLE

Toutes les constructions, rénovations, restaurations, améliorations, réaménagement et additions érigés sur les immeubles connus et désignés comme étant les lots numéros


-2-

DEUX, TROIS, QUATRE, CINQ, SIX, SEPT et HUIT (2, 3, 4, 5, 6, 7 et 8) au Cadastre du Canton de Normanville, et le lot NEUF (9) au Cadastre du Canton de Lislois, dans la circonscription foncière de Saguenay.

Tous les droits réels d'exploitation des ressources de l'État, incluant les constructions, rénovations, restaurations, améliorations, réaménagement et additions érigés sur l'immeuble ci-après identifié dont BLOOM LAKE GENERAL PARTNER LIMITED, à titre de "general partner" de THE BLOOM LAKE IRON ORE MINE LIMITED PARTNERSHIP est propriétaire aux termes du bail minier numéro 877, publié au Registre des droits réels d'exploitation des ressources de l'État, le 28 avril 2009, sous le numéro 16 115 987 et portant sur l'immeuble faisant l'objet de la fiche immobilière établie sous le numéro d'ordre 97-A-821, de la circonscription foncière de Saguenay.

Cet immeuble correspond en totalité à celui qui a justifié l'établissement de la fiche immobilière sous le numéro d'ordre 97-A-821 de la circonscription foncière de Saguenay. BLOOM LAKE GENERAL PARTNER LIMITED, à titre de "general partner" de THE BLOOM LAKE IRON ORE MINE LIMITED PARTNERSHIP est propriétaire des droits résultant du bail au terme d'un acte de transfert publié au susdit registre, le 28 juillet 2009, sous le numéro 16 414 644.

EN FOI DE QUOI J'AI SIGNÉ À QUÉBEC CE 23^e JOUR DE JUILLET 2014


ME KIM SAVIGNAC
avocate et représentante dûment autorisée de
BÉTON PROVINCIAL LTÉE
79, boul. René Lévesque Est, bureau 200
Québec (Québec) G1R 5N5
(418) 692-4180
N/D : 14-2010

DÉCLARATION D'ATTESTATION

Je, soussigné, MATHIEU AYOTTE, avocat, exerçant ma profession au 79, boul. René Lévesque Est, Québec, Québec, G1R 5N5, atteste que :

1. J'ai vérifié l'identité, la capacité et la qualité de la créancière Béton Provincial Ltée et de la représentante de cette dernière;

-3-


2. Le présent avis de conservation d'une hypothèque légale de constructeur est exact et traduit la volonté exprimée par la créancière Béton Provincial Ltée et de la représentante de cette dernière;

3. Le présent avis est valide quant à sa forme;

Attesté à Québec ce 23^e jour de juillet 2014

Nom: Mathieu Ayotte
Qualité: Avocat
Adresse: 79, boulevard René Lévesque Est, bureau 200,
Québec, Québec, G1R 5N5


MATHIEU AYOITE



Entête des documents numérisés


Numéro inscription :
DHM de présentation :

20 941 473
2014-07-24 10:17

Circ. foncière : Saguénay

Registre des mentions





2014-10-09 10:43
heure-minute

21 107 099

02 OCT. 2014

Le 1 octobre 2014 de l'an deux mille quatorze (2014), à Québec, province de Québec.

Nature de l'avis et droit exercé

**PRÉAVIS D'EXERCICE D'UNE
VENTE SOUS CONTRÔLE DE JUSTICE**
(Suivant les articles 2757 et ss. C.c.Q.)

Personne donnant l'avis

BÉTON PROVINCIAL LTÉE, personne morale de droit privé légalement constituée en vertu des dispositions de la Partie IA de *Loi sur les compagnies*, L.R.Q. c. C-38, maintenant régie par la *Loi sur les sociétés par actions*, L.R.Q. c. S-31.1 ayant son siège au 1825, avenue du Phare Ouest, casier postal 160, Matane, province de Québec, G4W 3N1 et un établissement au 8090, rue Boyer, Québec, province de Québec, G2K 1S9, ici représentée par **Me KATHY BERGERON, avocate**.

(Ci-après appelée la « créancière. »)

A : Bloom Lake General Partner Limited à titre de « general partner » de **The Bloom Lake Iron Ore Mine Limited Partnership**, laquelle agit également sous le nom de **Société en Commandite Mine de Fer du Lac Bloom**, personne morale légalement constituée ayant sa principale place d'affaires et son domicile élu au 1155, rue University, bureau 508, Montréal, province de Québec, H3B 3A7

(ci-après désignée la « débitrice et propriétaire des droits d'exploitation »)

QUALIFICATION ET NUMERO D'INSCRIPTION DU DROIT VISE

Les droits de la créancière résultent d'un avis de conservation d'une hypothèque légale de constructeur publié au Bureau de la publicité des droits de la circonscription foncière de Saguenay le 24 juillet 2014 sous le numéro 20 941 473.

3822072-E01 P

Beauvais Trépo

DEFAUT

La débitrice et propriétaire des droits d'exploitation est en défaut aux termes de l'avis de conservation d'une hypothèque légale de constructeur pour un solde en capital de **114 997,96\$** en plus des intérêts sur ladite somme à un taux équivalant à 12% l'an, en plus de l'indemnité additionnelle prévue à l'article 1619 du *Code civil du Québec*, frais et honoraires de préparation et publication des présentes.

DROIT DE REMEDIER AU DÉFAUT

PRENEZ AVIS que vous ou un tiers avez le droit de remédier au présent défaut dans les soixante (60) jours de l'inscription du présent préavis en payant les sommes ci-dessus mentionnées, celles résultant de tout défaut subséquent ainsi que les frais.

CONSEQUENCE

À défaut par vous ou un tiers de remédier au présent préavis de défaut dans les soixante (60) jours de son inscription, **BETON PROVINCIAL LTEE entend faire vendre sous contrôle de justice** l'immeuble décrit aux présentes en remboursement de sa créance, sans préjudice à tous autres droits et recours pouvant exister en sa faveur et sans préjudice à son droit d'opter en tout temps après la publication du présent préavis pour un autre recours hypothécaire.

Vous êtes également mis en demeure de délaisser volontairement l'immeuble décrit dans le présent préavis dans les soixante (60) jours de son inscription, à défaut de quoi nous devons procéder audit délaissement contre vous par voie judiciaire sans autre avis ni délai.

DESIGNATION DE L'IMMEUBLE

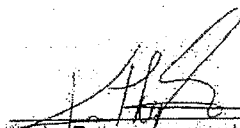
Toutes les constructions, rénovations, restaurations, améliorations, réaménagement et additions érigés sur les immeubles connus et désignés comme étant les lots numéros **DEUX, TROIS, QUATRE, CINQ, SIX, SEPT et HUIT (2, 3, 4, 5, 6, 7 et 8)** au Cadastre du Canton de Normandyville, et le lot **NEUF (9)** au Cadastre du Canton de Lislois, dans la circonscription foncière de Saguenay.

Tous les droits réels d'exploitation des ressources de l'État, incluant les constructions, rénovations, restaurations, améliorations, réaménagement et additions érigés sur l'immeuble ci-après identifié dont **BLOOM LAKE GENERAL PARTNER LIMITED**, à titre de "general partner" de **THE BLOOM LAKE IRON ORE MINE LIMITED PARTNERSHIP** est propriétaire aux termes du bail minier numéro **877**, publié au Registre des droits réels d'exploitation des ressources de l'État, le 28 avril 2009, sous le numéro **16.115.987**



et portant sur l'immeuble faisant l'objet de la fiche immobilière établie sous le numéro d'ordre 97-A-821, de la circonscription foncière de Saguenay.

Cet immeuble correspond en totalité à celui qui a justifié l'établissement de la fiche immobilière sous le numéro d'ordre 97-A-821 de la circonscription foncière de Saguenay. BLOOM LAKE GENERAL PARTNER LIMITED, à titre de "general partner" de THE BLOOM LAKE IRON ORE MINE LIMITED PARTNERSHIP est propriétaire des droits résultant du bail au terme d'un acte de transfert publié au susdit registre, le 28 juillet 2009, sous le numéro 16 414 644.

BÉTON PROVINCIAL LTÉE


Kathy Bergeron, avocate
BEAUVAIS, TRUCHON, s.e.n.c.r.l.
79, boul. René Lévesque Est, bureau 200
Québec (Québec) G1R 5N5
(418) 692-4180
N/d: 14-2010

TÉMOINS


AFFIDAVIT

Je, soussignée, ISABELLE LEVESQUE, parajuriste, domiciliée et résidant aux fins des présentes au 79, boulevard René-Lévesque Est, bureau 200, Québec, province de Québec, G1R 5N5, déclare et affirme solennellement ce qui suit :


1. L'avis ci-dessus a été dûment signé en ma présence par Me Kathy Bergeron, procureur de Béton Provincial Ltée;
2. Ladite Kathleen Scott a signé comme témoin en ma présence;

3. Les signatures de Me Kathy Bergeron et Kathleen Scott sont les vraies signatures de Me Kathy Bergeron et Kathleen Scott;
4. Je suis l'un des deux témoins ci-haut mentionnés;
5. Ladite Kathleen Scott et moi-même sommes toutes deux majeures.

ET J'AI SIGNÉ


ISABELLE LEVESQUE

Déclarée solennellement devant moi à Québec
ce 1^{er} jour d'octobre 2014


Commissaire à l'assermentation pour le Québec





huissiers de justice inc.

Mes Beauvais, Truchon, s.e.n.c. *

V.D.: 14-2010

Date présent. :

Personne Rees.: NATHALIE LABERGE MELANIE MARANDA
Notre dossier : 3B22872-01 IUM

CANADA - PROVINCE DE QUEBEC
NO. :

BETON PROVINCIAL LTEE
PARTIE CREANCIERE
BLOOM LAKE GENERAL PARTNER LIMITED
F.A.S. SOCIETE EN COMMANDITE MINE DE
FER DU LAC BLOOM
Debitrice et propriétaire des
droits d'exploitation

- RAPPORT DE SIGNIFICATION -

Je, soussigné(e), SIMON GOSSELIN, HUISSIER DE JUSTICE du Québec, ayant un bureau d'affaires au 407 Saint-Laurent, Montréal (514-878-3143) certifie sous mon serment d'office que :

LE 3ième jour d' octobre 2014 à 11:03 heures


J'ai signifié, à l'intention de son destinataire, la COPIE CERTIFIÉE CONFORME de l'acte de procédure suivant PREAVIS D'EXERCICE D'UNE VENTE SOUS CONTRÔLE DE JUSTICE (ART. 2757 ET SS C.C.Q) ET AFFIDAVIT à :

**BLOOM LAKE GENERAL PARTNER LTD F.A.S SOCIETE COMMANDITE MINE DE FER DU LAC BLOOM
1155 RUE UNIVERSITY, BUREAU 508, MONTREAL**

EN LAISSANT A SON ETABLISSEMENT D'ENTREPRISE, EN PARLANT A UNE PERSONNE RAISONNABLE QUI EN A LA GARDE ET AUTORISEE, LAQUELLE S'ETANT NOMMEE COMME ETANT MARIE GAUDREAU.

J'ai noté sous ma signature, au verso de l'acte de procédure, la date et l'heure de la signification.

Montréal, ce 3ième jour d' octobre 2014


SIMON GOSSELIN, HUISSIER DE JUSTICE

Frais taxables:
SIGNIFICATION 8.00
RED. LEGAL 6.00
Routes 002km 2.98

TPS: .85
TVQ: 1.70
SOUS-TOTAL: 19.53


Frais extra-judiciaires
GESTION R.J.: 6.00

TPS: .30
TVQ: .60
SOUS-TOTAL: 6.90

Honoraires	22.98
Déboursé(s)	
Sous-total	22.98
TPS (836365403)	1.15
TVQ (1217072124)	2.30
Total	26.43

Saulnier Robillard Lortie Inc., 407, boulevard Saint-Laurent, bureau 700, Montréal (Québec), H2Y 2Y5
Tél.: (514) 878-3143 Téléc.: (514) 954-9981 Site: www.huissier.qc.ca Courriel: info@huissier.qc.ca
Bureau de Laval: 249, Boul. Ste-Rose, bureau 109, Laval (Québec), H7L 1L3, Tél.: (450) 662-0955

ORIGINAL



Entête des documents numérisés

Numéro inscription :	21 107 099	Circ. foncière :	Saguenay
DHM de présentation :	2014-10-09 10:43		

Registre des mentions



Numéro inscription : 20 601 497 **Circ. foncière :** Saguenay
DHM de présentation : 2014-03-10 10:20

Registre des mentions

2014 -03- 13 ^{10:20}
heure-minute

CANADA
PROVINCE DE QUÉBEC
BUREAU DE LA PUBLICITÉ DES DROITS
CIRCONSCRIPTION FONCIÈRE DE SAGUENAY

20 601 497

**AVIS D'INSCRIPTION D'UNE D'HYPOTHÈQUE LÉGALE
EN FAVEUR DES PERSONNES QUI ONT PARTICIPÉ
À LA CONSTRUCTION OU À LA RÉNOVATION D'UN IMMEUBLE
(Art. 2724 ET SUIVANTS DU C.C.Q.)**

DATE ET LIEU

Le 4 mars de l'an deux mille quatorze (2014), à Montréal, province de Québec;

NATURE DE L'AVIS

Avis d'hypothèque légale en faveur des personnes ayant participé à la construction ou à la rénovation d'un immeuble selon les articles 2724 et suivants du *Code civil du Québec*;

DÉSIGNATION DE LA PERSONNE DONNANT L'AVIS

Me **JAMIE BENIZRI**, avocat, exerçant sa profession au sein de l'étude **LÉGAL LOGIK INC.**, ayant sa place d'affaire à 7575 Transcanadienne, #306, Montréal, province de Québec, H4T 1V6, Canada;

DÉSIGNATION DE LA CRÉANCIÈRE

La Créancière est **Acier Inoxydable Pinnacle Inc.**, personne morale légalement constituée ayant une place d'affaires au 4665, rue Cousens, Montréal, province de Québec, H4S 1X5, Canada, agissant et représentée aux présentes par Me Jamie Benizri de l'étude **Légal Logik Inc.**, rte 7575 Transcanadienne, #306, Montréal, province de Québec, H4T 1V6, Canada, son procureur dûment autorisé;

DÉSIGNATION DU DÉBITEUR

Le débiteur est **Mécanique P-O-G Inc.**, personne morale légalement constituée ayant une place d'affaires au 566 rue des Actionnaires, Saguenay, province de Québec, G7J 5A9, Canada;

DÉSIGNATION DES PROPRIÉTAIRES

Le Propriétaire est **Arcelormittal Mines Canada Inc.**, personne morale légalement constituée ayant une place d'affaires au 1801 av. McGill College, suite 1400, Montréal, province de Québec, H3A 2N4, Canada et **8109842 Canada Inc.**, personne morale légalement constituée ayant une place d'affaires au 1801 av. McGill College, suite 1400, Montréal, province de Québec, H3A 2N4;

MONTANT DE LA CRÉANCE

La Créancière a fourni des matériaux de construction pour le débiteur, pour lesquels il reste dû à la Créancière la somme de QUINZE MILLE SEPT CENT QUARANTE DOLLARS 30/100 (15,740.30\$), taxes incluses;

En date des présentes, il est toujours dû à la Créancière la somme de 15,740.30\$ taxes incluses, avec intérêts au taux légal en plus de l'indemnité additionnelle prévue à l'article 1619 du *Code civil du Québec* à compter de la publication du présent avis ;

DÉSIGNATION DU BIEN

« Un immeuble en la ville de Fermont, étant connu et désigné comme étant les numéros de lots B-382 DU BLOC B, B-574, B-575, B-576, B-577, B-579, B-580, B-581, B-582, B-583, B-584, B-585, B-587, B-588, B-590, B-591, DU BLOC B ET BLOC A DU CANTON DE LILOIS, BLOC 1, BLOC 3, BLOC 4, BLOC A, BLOC B, BLOC C, BLOC D BLOC E, F-1 DU BLOC F, F-2 DU BLOC F, F-4 DU BLOC F, F-5 DU BLOC F, F-8 DU BLOC F, F-9 DU BLOC F, F-10 DU BLOC F, F-11 DU BLOC F, F-12 DU BLOC F, F-13 DU BLOC F au cadastre du Canton de Normanville, BLOC 1 du Canton de Saint Castin, circonscription foncière de Saguenay;

Avec dessus érigé une bâtisse portant le numéro civique 1150 route 389, Fermont, province de Québec, G0G 1J0, Canada»;


PLUS-VALUE

Lesdits travaux de construction ont donné à l'immeuble ci-avant désigné et propriété de **Arcelormittal Mines Canada Inc.** et **8109842 Canada Inc.**, une plus-value d'au moins la somme de QUINZE MILLE SEPT CENT QUARANTE DOLLARS 30/100 (15,740.30\$), taxes incluses;

FIN DES TRAVAUX

En date des présentes, les travaux de construction de l'immeuble ci-avant désigné ne sont pas encore terminés ou s'ils sont terminés, un délai de 30 jours ne s'est toujours pas écoulé. Aussi, le présent avis d'inscription d'une d'hypothèque légale en faveur des personnes ayant participé à la construction ou à la rénovation d'un immeuble est fait dans les délais légaux, soit avant l'expiration des trente (30) jours suivant la fin des travaux de construction et/ou de rénovation de l'immeuble ci-avant désigné.

EN FOI DE QUOI, j'ai signé:



JAMIE BENIZRI, Avocat
LÉGAL LOGIK INC.
7575 rte Transcanadienne, #306
Montréal, Québec


ATTESTATION

RE: Avis d'hypothèque légale signé à Montréal, le 4 mars 2014, par Me Jamie Benizri, avocat à Montréal.

Je, soussigné, Me Jeffrey Dalfen, avocat, exerçant ma profession à Montréal au sein du cabinet Legal Logik Inc., atteste que:

1. J'ai vérifié l'identité, la qualité et la capacité de la partie.
2. Le document traduit la volonté exprimée par la partie.
3. Le document est valide quant à sa forme.

Attesté à : Montréal
Le : 4 mars 2014
Nom: Jeffrey Dalfen
(Legal Logik Inc.)
Qualité : Avocat
Adresse : 7575 rte Transcanadienne, 306,
Montréal, Québec
H4T 1V6



Jeffrey Dalfen
Avocat

NO:
BUREAU DE LA PUBLICITE DES DROITS DE LA CIRCONSCRIPTION FONCIERE DE SAGUENAY
ACIER INOXYDABLE PINACLE INC.;
Créancière
v.
MECANIQUE, P-O-G INC.;
Débitrice
PREAVIS D'EXERCICE D'UNE DROIT HYPOTHECAIRE
ORIGINAL
Mon dossier : 01 569-1 BL5655
LEGAL LOGIK INC.
7575 TransCanadienne, BUREAU 306 SAINT-LAURENT (QUÉBEC) CANADA H4T 1V6 DOMICILE ÉLU JEAN-FELIX BOUCHARD – HUISSIERS DE JUSTICE 430 STE-HELENE MONTREAL, QUEBEC H2Y 2K9

Ressources
naturelles

Québec 

ÉTAT CERTIFIÉ D'INSCRIPTION
DE DROIT
AU REGISTRE FONCIER DU QUÉBEC

*Je certifie que la réquisition présentée le 2014-02-12 à 11:17 a été inscrite au Livre
foncier de la circonscription foncière de Saguenay
sous le numéro 20 557 932.*

Identification de la réquisition

Mode de présentation :	Avis	
Forme :	Sous seing privé	
Nature générale :	Hypothèque légale (construction)	
Nom des parties :	Créancier	G. DOYON CUISINE INC.
	Débiteur	CLIFFS QUÉBEC MINE DE FER LIMITÉE
		MINISTÈRE DES RESSOURCES NATURELLES
		et autres

2014-02-12 11:17
heure-minute

20 557 932

CANADA
PROVINCE DE QUÉBEC

BUREAU DE LA PUBLICITÉ DES DROITS DE
LA CIRCONSCRIPTION FONCIÈRE DE SAGUENAY

PAR HUISSIER
SOUS TOUTES RÉSERVES

**AVIS D'HYPOTHÈQUE LÉGALE D'UNE PERSONNE AYANT
PARTICIPÉ À LA CONSTRUCTION OU À LA RÉNOVATION
D'UN IMMEUBLE**

(Art. 2724, al. 1 (2^e) et 2726 et ss. C.e.Q. et Art. 41 du règlement)

DE : G. DOYON CUISINE INC., personne morale dûment constituée ayant son siège au 8505 boul. du Quartier, Brossard, province de Québec, J4Y 3K4, ici représentée et agissant par son procureur spécialement mandaté, Me Mathieu Comeau, avocat, de l'étude Fasken, Martineau, DuMoulin, S.E.N.C.R.L., s.r.l., exerçant sa profession au 140, Grande Allée Est, bureau 800, Québec, province de Québec, G1R 5M8;

(ci-après désigné le « Créancier »)

À : RCM MODULAIRE INC., personne morale dûment constituée et régie par la *Loi sur les sociétés par actions* (Québec), ayant son siège au 28, rue Industrielle, Saint-Benoît-Labre, province de Québec, G0M 1P0;

ET : CLIFFS QUÉBEC MINE DE FER LIMITÉE., personne morale dûment constituée et régie par la *Loi canadienne sur les sociétés par actions*, ayant son siège au 1155, rue University, bureau 508, Montréal, province de Québec, H3B 3A7;

ET : THE BLOOM LAKE IRON ORE MINE LIMITED PARTNERSHIP, société en commandite légalement constituée, ayant son siège au 199, ST Bay, bureau 4000, Toronto, province d'Ontario, M5L 1A9 et ayant une place d'affaires au 1155, rue University, bureau 508, Montréal, province de Québec, H3B 3A7;

ET : MINISTÈRE DES RESSOURCES NATURELLES, 880, chemin Sainte-Foy, 10^e étage, Québec, province de Québec, G1S 4X4.

(ci-après désignés collectivement le « Débiteur »)

1. NATURE DE L'AVIS

Avis d'hypothèque légale en faveur d'une personne ayant participé à la construction ou à la rénovation d'un immeuble selon les articles 2724, 2726 et ss. du *Code civil du Québec*.

2. MONTANT DE LA CRÉANCE

Le Créancier, à la réquisition de RCM Modulaire Inc. et dûment dénoncé au Débiteur, a contribué à la construction ou à la rénovation de l'immeuble ci-après désigné pour un montant de UN MILLION QUATRE CENTRE VINGT-TROIS MILLE NEUF CENT QUATORZE DOLLARS ET SOIXANTE-DIX-HUIT CENTS 1 423 914,78 \$, en sus des intérêts et des frais engagés.

3. DÉSIGNATION DE L'IMMEUBLE

L'immeuble hypothéqué (l'« Immeuble ») en faveur du Créancier est décrit comme suit, à savoir:

DÉSIGNATION

- a) Un immeuble connu et désigné comme étant le lot B-MILLE QUATRE CENT SOIXANTE-TROIS DU BLOC B (B-1463 du Bloc B) du cadastre du Cantón de Lislois, circonscription foncière de Saguenay.

SIGNÉ À QUÉBEC, CE 11 FÉVRIER 2014

G. DOYON CUISINE INC.

Par :


Me MATHIEU COMEAU

Procureur spécialement mandaté

Notre dossier : 287643.00013

FASKEN MARTINEAU DuMOULIN

S.É.N.C.R.L., s.r.l.

140, Grande Allée Est, bureau 800

Québec (Québec) G 1R 5M8


DÉCLARATION D'ATTESTATION

Je, soussigné, Me Yves Lacroix, avocat, exerçant ma profession au 140, Grande Allée Est, bureau 800, Québec (Québec), G1R 5M8, atteste que:

1. La présente attestation fait référence à un *avis d'hypothèque légale d'une personne ayant participé à la construction ou à la rénovation d'un immeuble* signé à Québec le 11 février 2014 par G. DOYON CUISINE INC. (le « Créancier »);
2. Le contenu du présent *avis d'hypothèque légale d'une personne ayant participé à la construction ou à la rénovation d'un immeuble* est exact;
3. J'ai vérifié l'identité, la qualité et la capacité du représentant du Créancier;
4. Le présent *avis d'hypothèque légale d'une personne ayant participé à la construction ou à la rénovation d'un immeuble* traduit la volonté exprimée par le Créancier.
5. Le présent avis est valide quant à sa forme.

EN FOI DE QUOI, j'ai signé à Québec la présente attestation, ce 11 février 2014.

Nom : Yves Lacroix
Qualité : Avocat
Adresse : 140, Grande Allée Est, bureau 800
Québec (Québec) G1R 5M8


ME YVES LACROIX

Numéro inscription :	20 335 863	Circ. foncière :	Saguenay
DHM de présentation :	2013-10-18 09:52		

Registre des mentions

2013-10-18 9:52
heure-minute20 335 863

CANADA

PROVINCE DE QUÉBEC

BUREAU DE LA PUBLICITÉ FONCIÈRE
POUR LA CIRCONSCRIPTION FONCIÈRE DE SAGUENAY

**AVIS D'HYPOTHÈQUE LÉGALE
D'UNE PERSONNE AYANT PARTICIPÉ
À LA CONSTRUCTION OU À LA RÉNOVATION D'UN
IMMEUBLE**

-
- À : ARCELORMITTAL MINES CANADA INC., personne morale légalement constituée en vertu de la Partie 1A de la Loi sur les compagnies, ayant son siège au 1801, avenue McGill College, bureau 1400, Montréal, Québec, H3A 2N4;
- À : 8109796 CANADA INC., personne morale légalement constituée en vertu de la Loi canadienne sur les sociétés par action, ayant son siège au 1801, avenue McGill College, bureau 1400, Montréal, Québec, H3A 2N4;
- À : ARCELORMITTAL INFRASTRUCTURE CANADA S.E.N.C., société en nom collectif légalement constituée, ayant son siège au 1801, avenue McGill College, bureau 1400, Montréal, Québec, H3A 2N4;
- À : ARCELORMITTAL EXPLOITATION MINIÈRE CANADA S.E.N.C., société en nom collectif, légalement constituée, ayant son siège au 1801, avenue McGill College, bureau 1400, Montréal, Québec, H3A 2N4;

À : 8109842 CANADA INC., personne morale légalement constituée en vertu de la Loi canadienne sur les sociétés par action, ayant son siège au 1801, avenue McGill College, bureau 1400, Montréal, Québec, H3A 2N4;

ET : OFFICIER DE LA PUBLICITÉ DES DROITS DE
LA CIRCONSCRIPTION FONCIÈRE DE SAGUENAY

Date et lieu

Le 16 octobre 2013, à Montréal, province de Québec.

Identification et nature juridique de l'acte

Avis d'hypothèque légale d'une personne ayant participé à la construction ou à la rénovation d'un immeuble selon les articles 2724, 2726, 2727 et 2728 du *Code civil du Québec*.

Personne donnant l'avis

M^e Anthony Franceschini, avocat et procureur de SNC-LAVALIN INC., pratiquant au sein de l'étude Dentons Canada, s.e.n.c.r.l. ayant une place d'affaire au 1, Place Ville-Marie, 39^e étage, dans les cité et district de Montréal, province de Québec, H3B 4M7.

Désignation de la créancière

La créancière est SNC-LAVALIN INC., personne morale légalement constituée, ayant son siège au 455, boulevard René-Lévesque Ouest, Montréal, Québec, H2Z 1Z3.

Débitrice - Propriétaire

La débitrice-proprétaire est ARCELORMITTAL MINES CANADA INC., personne morale légalement constituée en vertu de la Partie 1A de la Loi sur les compagnies, ayant son siège au 1801, avenue McGill College, bureau 1400, Montréal, Québec, H3A 2N4;

Cause de la créance

La Créancière désire inscrire au registre foncier un avis d'hypothèque légale pour avoir participé à la construction et/ou à la rénovation de l'immeuble ci-après désigné.

Montant de la créance

Le présent avis d'hypothèque légale est pour une somme de HUIT MILLIONS DEUX CENT QUATRE-VINGT-HUIT MILLE QUATRE CENT QUATRE-VINGT-DIX-NEUF DOLLARS (8 288 499,00\$), incluant les taxes, représentant les sommes qui restent dues à la créancière SNC-LAVALIN INC. en date du 16 octobre 2013, montant à parfaire, excluant les intérêts dus sur cette somme. Cette somme concerne les travaux de construction effectués par la créancière et ne représente qu'une partie du contrat total octroyé à cette dernière par ARCELORMITTAL MINES CANADA INC.

Désignation de l'immeuble

Un emplacement connu et désigné comme étant les lots suivants, y compris les bâtisses y érigés et les dépendances et circonstance qui s'y trouvent :

BLOC A du Canton de Lislois, circonscription foncière de Saguenay, avec toutes les bâtisses s'y trouvant;

BLOC C du Canton de Lislois, circonscription foncière de Saguenay, avec toutes les bâtisses s'y trouvant;

BLOC D du Canton de Lislois, circonscription foncière de Saguenay, avec toutes les bâtisses s'y trouvant;

BLOC A du Canton de Normanville, circonscription foncière de Saguenay, avec toutes les bâtisses s'y trouvant;

BLOC B du Canton de Normanville, circonscription foncière de Saguenay, avec toutes les bâtisses s'y trouvant;

BLOC C du Canton de Normanville, circonscription foncière de Saguenay, avec toutes les bâtisses s'y trouvant;

BLOC D du Canton de Normanville, circonscription foncière de Saguenay, avec toutes les bâtisses s'y trouvant;

BLOC E du Canton de Normanville, circonscription foncière de Saguenay, avec toutes les bâtisses s'y trouvant;

F-1 du BLOC F du Canton de Normanville, circonscription foncière de Saguenay, avec toutes les bâtisses s'y trouvant;

F-4 du BLOC F du Canton de Normanville, circonscription foncière de Saguenay, avec toutes les bâtisses s'y trouvant;

F-5 du BLOC F du Canton de Normanville, circonscription foncière de Saguenay, avec toutes les bâtisses s'y trouvant;

F-6 du BLOC F du Canton de Normanville, circonscription foncière de Saguenay, avec toutes les bâtisses s'y trouvant;

F-7 du BLOC F du Canton de Normanville, circonscription foncière de Saguenay, avec toutes les bâtisses s'y trouvant;

F-8 du BLOC F du Canton de Normanville, circonscription foncière de Saguenay, avec toutes les bâtisses s'y trouvant;

F-9 du BLOC F du Canton de Normanville, circonscription foncière de Saguenay, avec toutes les bâtisses s'y trouvant;

F-10 du BLOC F du Canton de Normanville, circonscription foncière de Saguenay, avec toutes les bâtisses s'y trouvant;

F-11 du BLOC F du Canton de Normanville, circonscription foncière de Saguenay, avec toutes les bâtisses s'y trouvant;

F-12 du BLOC F du Canton de Normanville, circonscription foncière de Saguenay, avec toutes les bâtisses s'y trouvant;

BLOC F du Canton de Normanville, circonscription foncière de Saguenay, avec toutes les bâtisses s'y trouvant;

BLOC G du Canton de Normanville, circonscription foncière de Saguenay, avec toutes les bâtisses s'y trouvant;

BLOC 1 du Canton de Normanville, circonscription foncière de Saguenay, avec toutes les bâtisses s'y trouvant;

BLOC 3 du Canton de Normanville, circonscription foncière de Saguenay, avec toutes les bâtisses s'y trouvant;

BLOC 4 du Canton de Normanville, circonscription foncière de Saguenay, avec toutes les bâtisses s'y trouvant;


BLOC 1 du Canton de Saint-Castin, circonscription foncière de Saguenay, avec toutes les bâtisses s'y trouvant;

Autres mentions: art. 2726 à 2728 C.c.Q.

1. Il ne s'est pas écoulé plus de trente (30) jours depuis la fin des travaux;
2. Les travaux exécutés par la créancière, SNC-LAVALIN INC., ont donné à l'Immeuble une plus value d'au moins HUIT MILLIONS DEUX CENT QUATRE-VINGT-HUIT MILLE QUATRE CENT QUATRE-VINGT-DIX-NEUF DOLLARS (8 288 499,00\$), incluant les taxes, excluant les intérêts dus sur cette somme, montant à parfaire;
3. Le présent avis sera signifié au propriétaire inscrit de l'Immeuble et à la débitrice.

EN FOI DE QUOI, j'ai signé à Montréal,

Ce 16 octobre 2013


Anthony Franceschini, avocat et
procureur de SNC-LAVALIN INC.

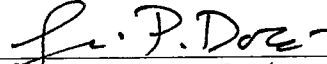
ATTESTATION

RE: Avis d'hypothèque légale d'une personne ayant participé à la construction ou à la rénovation d'un immeuble donné par SNC-LAVALIN INC., par M^e Anthony Franceschini, à ARCELORMITTAL MINES CANADA INC. ET AUTRES, le 16 octobre 2013.

Je, soussigné, FRANCIS PAQUETTE-DORÉ, avocat, exerçant ma profession au sein de l'étude Dentons Canada, S.E.N.C.R.L., au 1, Place Ville-Marie, 39^e étage, à Montréal, atteste que :

1. J'ai vérifié l'identité, la qualité et la capacité de la partie;
2. La présente réquisition d'inscription d'un avis d'hypothèque légale selon les articles 2724, 2726, 2727 du C.c.Q. traduit la volonté exprimée par la partie;
3. Le document est valide quant à sa forme;

ATTESTÉ À MONTRÉAL,
ce 16 octobre 2013


M^e FRANCIS PAQUETTE-DORÉ, avocat
DENTONS CANADA, S.E.N.C.R.L.
1, Place Ville-Marie, 39^e étage
Montréal QC H3B 4M7